












- | | | | |
|---|--|---|---------------------------------------|
|  | Lokalplanområde |  | Stiadgang for fodgængere og cyklister |
|  | Vejudlægslinie |  | Vendeplads |
|  | Bebyggelsesregulerende byggelinie |  | Bevaringsværdige træer |
|  | Stier, der kan udlægges til private fællesveje | | |
|  | Fællesareal | | |
|  | Vejudlæg, der kan ophæves | | |

Bilag 4.

Tegning nr. 1