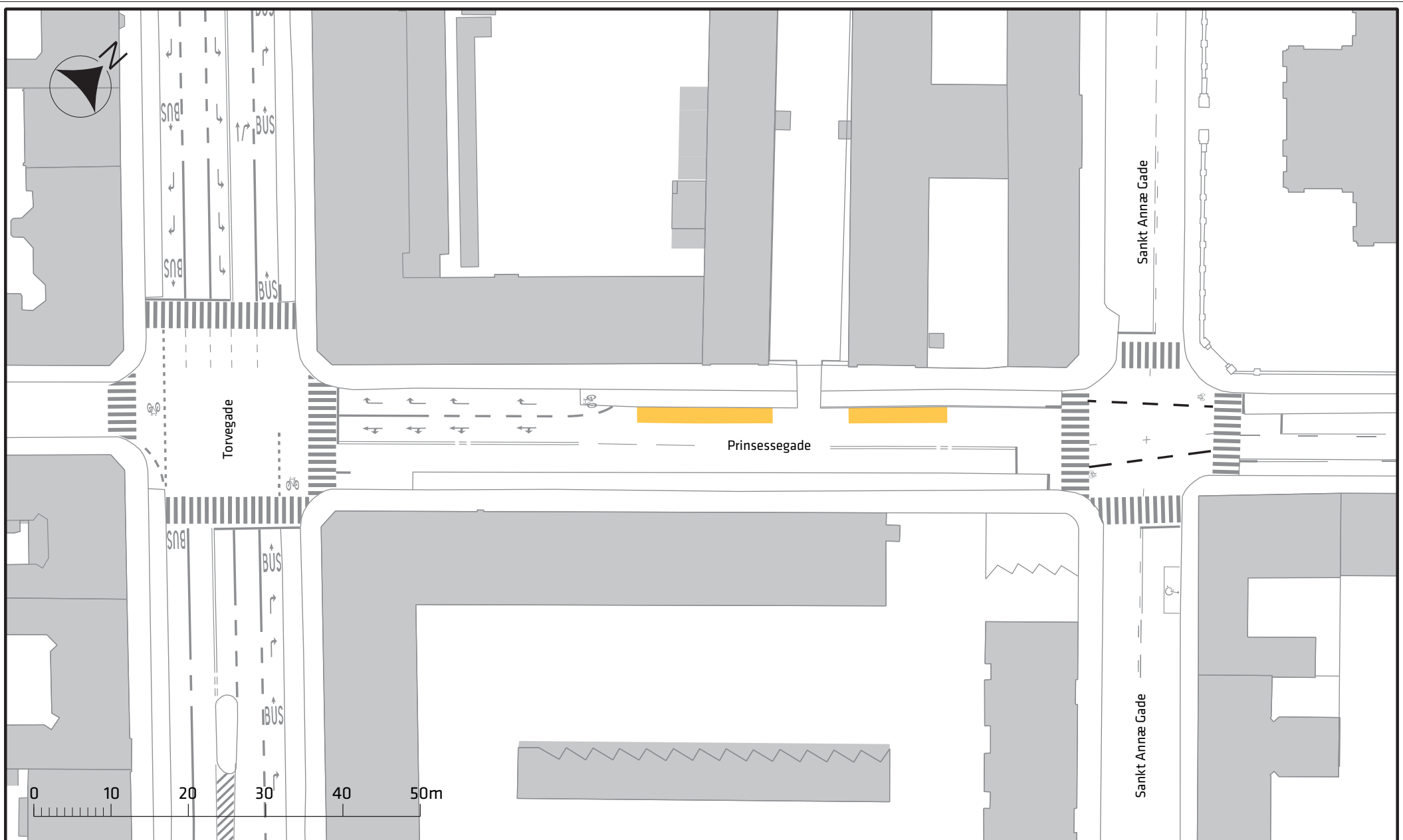


## Prinsessegade

Oversigtskort/eksisterende forhold

Bilag 1





Signaturforklaring

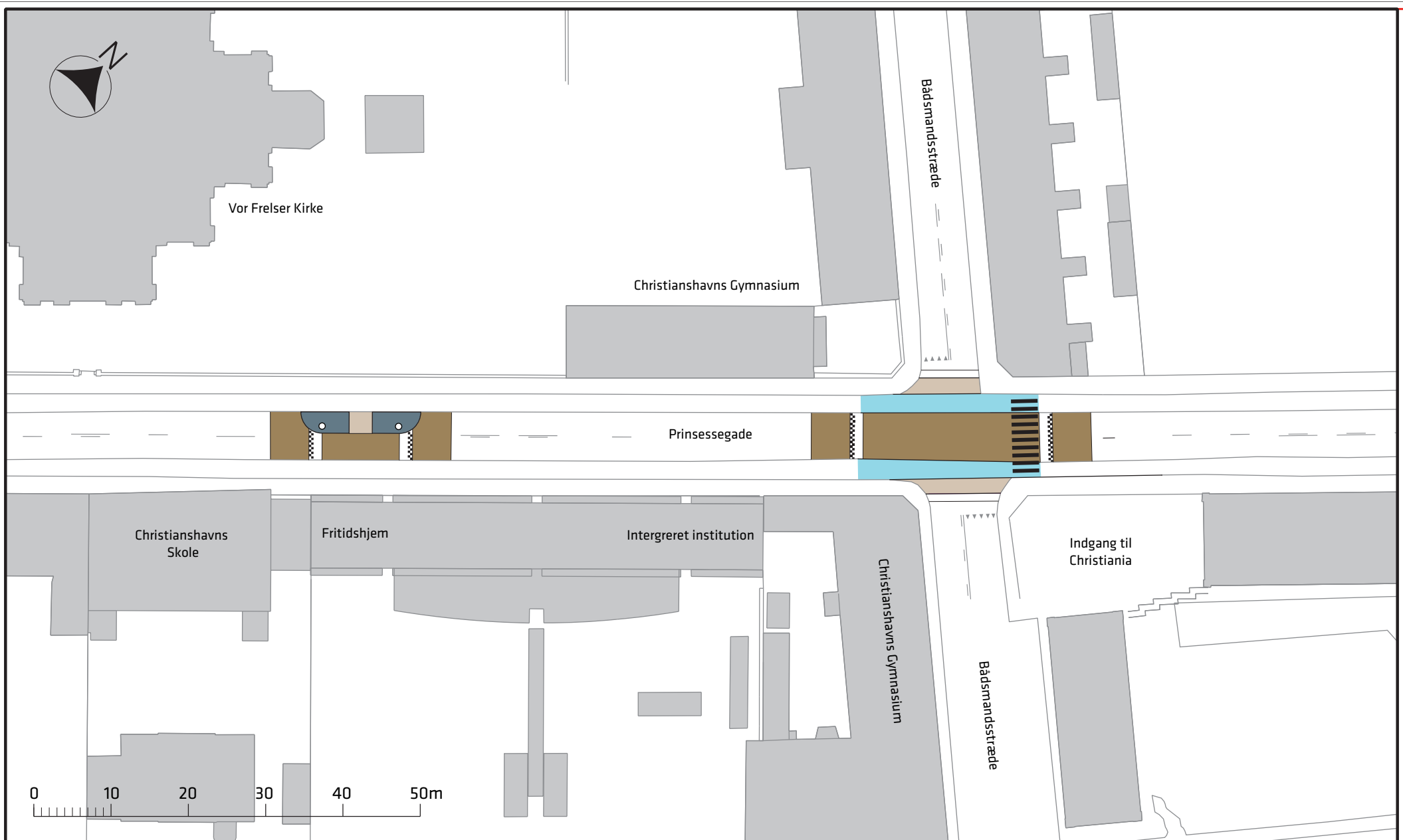
 Parkeringsforbud i myldretiden

Prinsessegade

Projektforslag

Bilag 1a





**Signaturforklaring**

- Hævet flade
- Helle
- Fortov/overkørsel
- Knækbare pullerter
- Cykelsti

**Prinsessegade**

Projektforslag

Bilag 1b












Christianshavns  
Skole

Burmeistergade

Prinsessegade

0 10 20 30 40 50m

Signaturforklaring

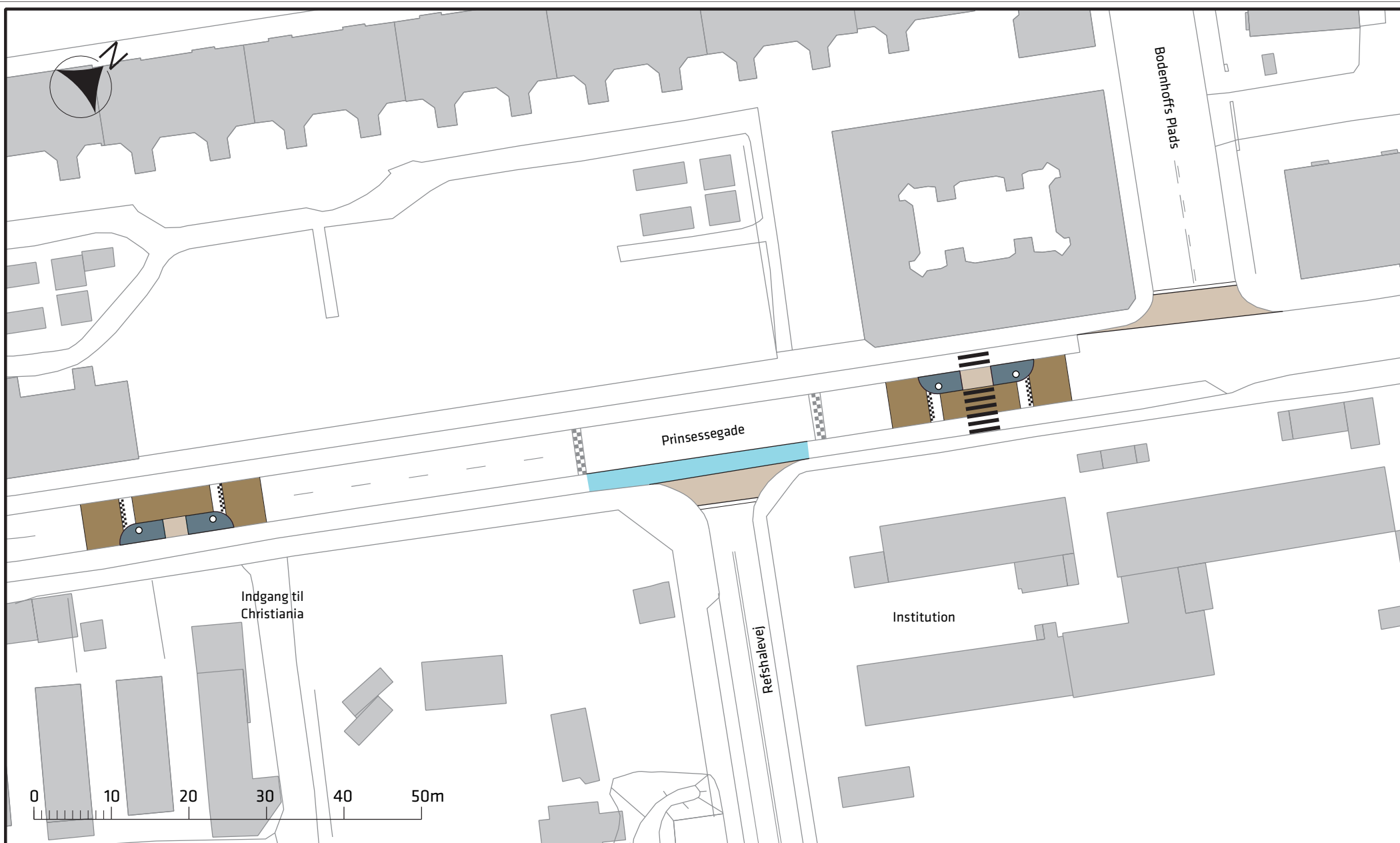
- |   |             |   |                    |   |                  |
|---|-------------|---|--------------------|---|------------------|
|  | Hævet flade |  | Helle              |  | P-plads til Taxa |
|  | Fortov      |  | Knækbare pullerter |   |                  |
|  | Cykelbane   |  | Hævet kantsten     |   |                  |

Prinsessegade

Projektforslag

Bilag 1c





Signaturforklaring

- Hævet flade
- Helle
- Fortov/overkørsel
- Knækbare pullerter
- Cykelsti

Prinsessegade

Projektforslag

Bilag 1d

