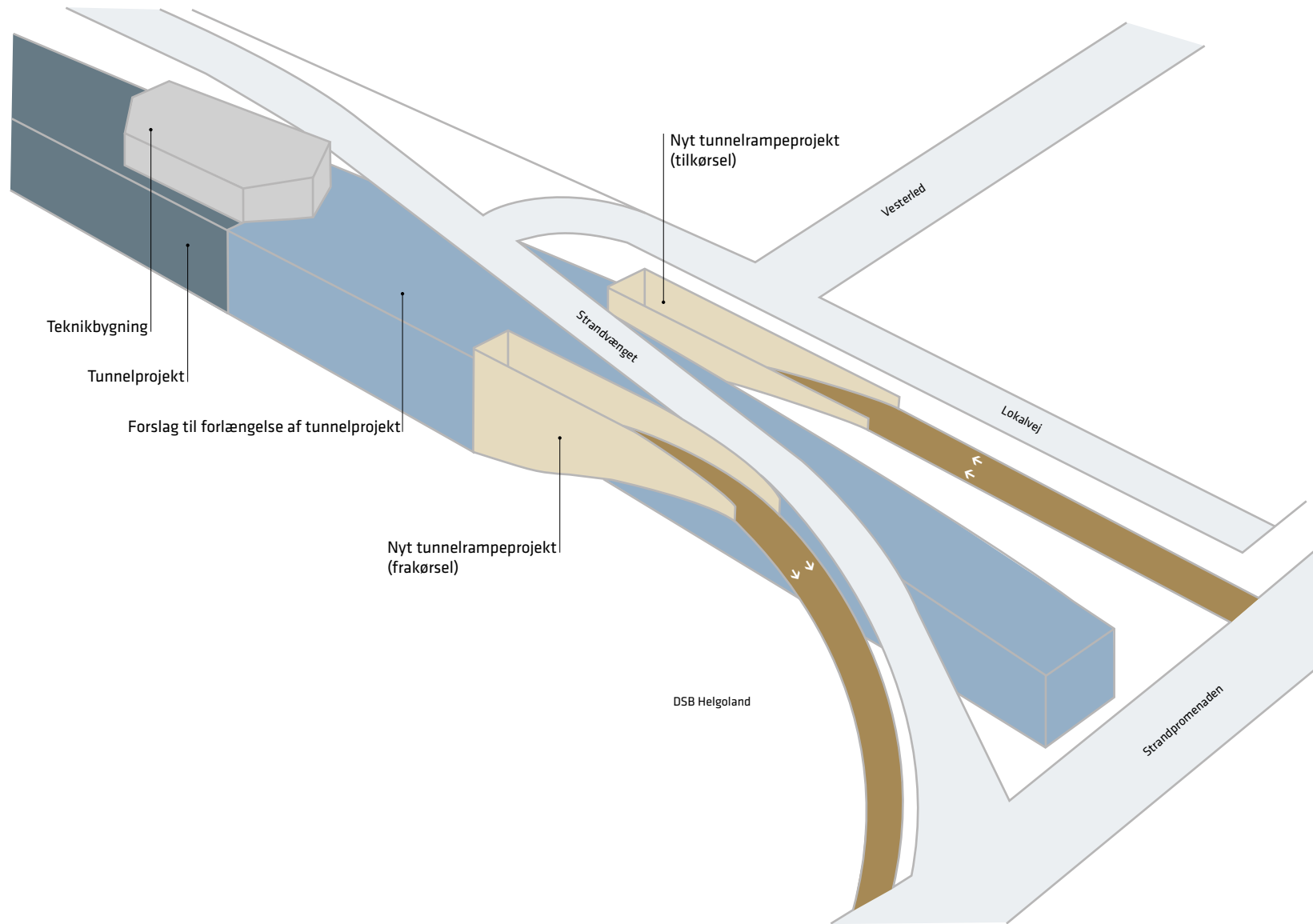
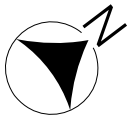


## Nordhavnsvej

Fortsættelse af Nordhavnstunnel  
Udformning af anlæg med nuværende beslutning

Bilag 1a





## Nordhavnsvej

Fortsættelse af Nordhavnstunnel  
Udformning af anlæg med foreslået forlængelse af tunnel

Bilag 1b





**Signaturforklaring**

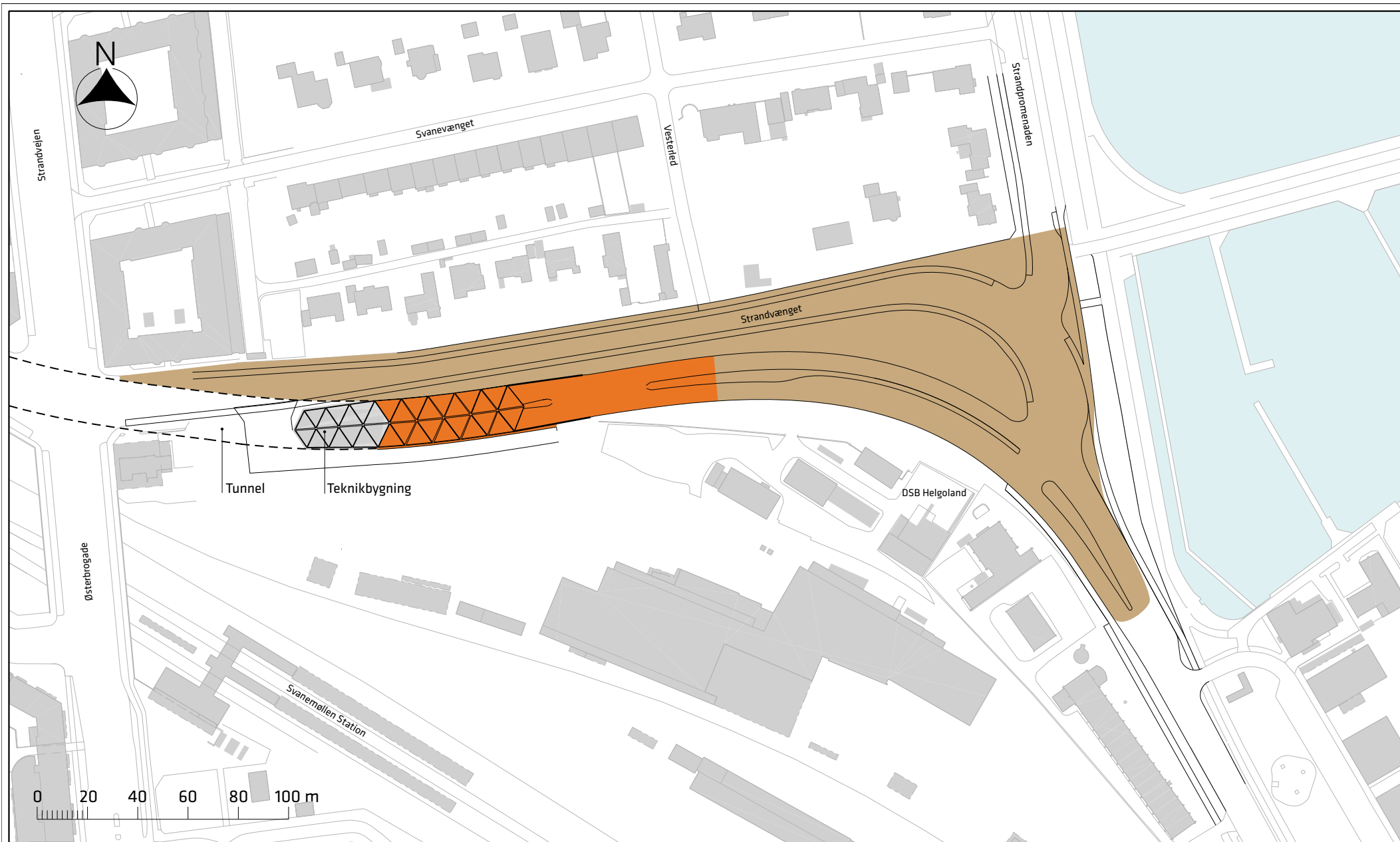
- Nedbrydning af rampe
- Nedbrydning af vejanlæg

**Nordhavnsvej**

Konsekvenser når tunnelen skal videreføres i etape 2  
Ingen forberedelse for videreførsel

Bilag 2a





Signaturforklaring

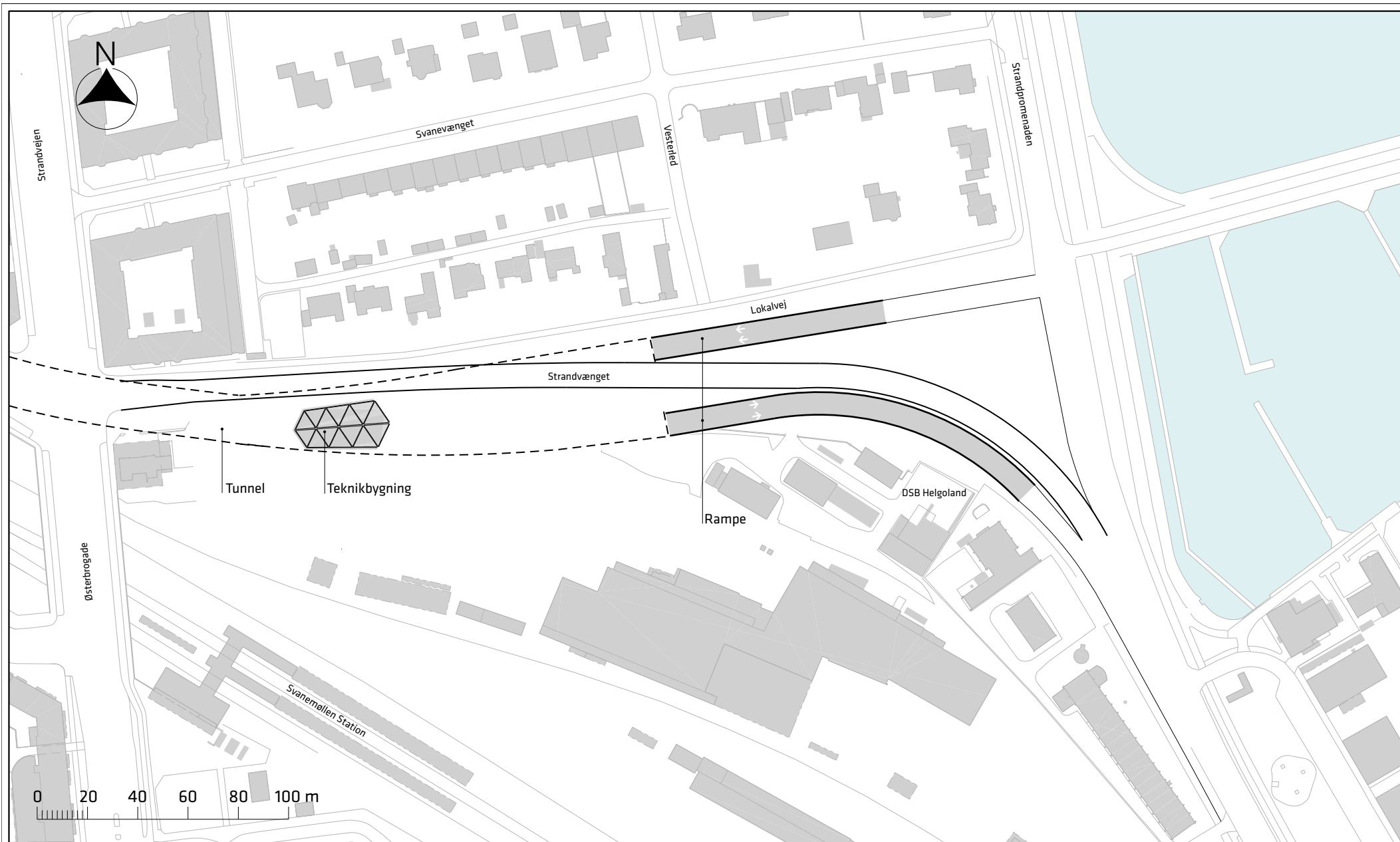
- Nedbrydning af rampe
- Nedbrydning af vejanlæg

Nordhavnsvej

Konsekvenser når tunnelen skal videreføres i etape 2  
Aftalt forberedelse for videreførsel

Bilag 2b



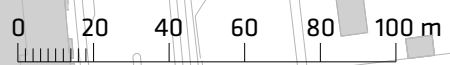
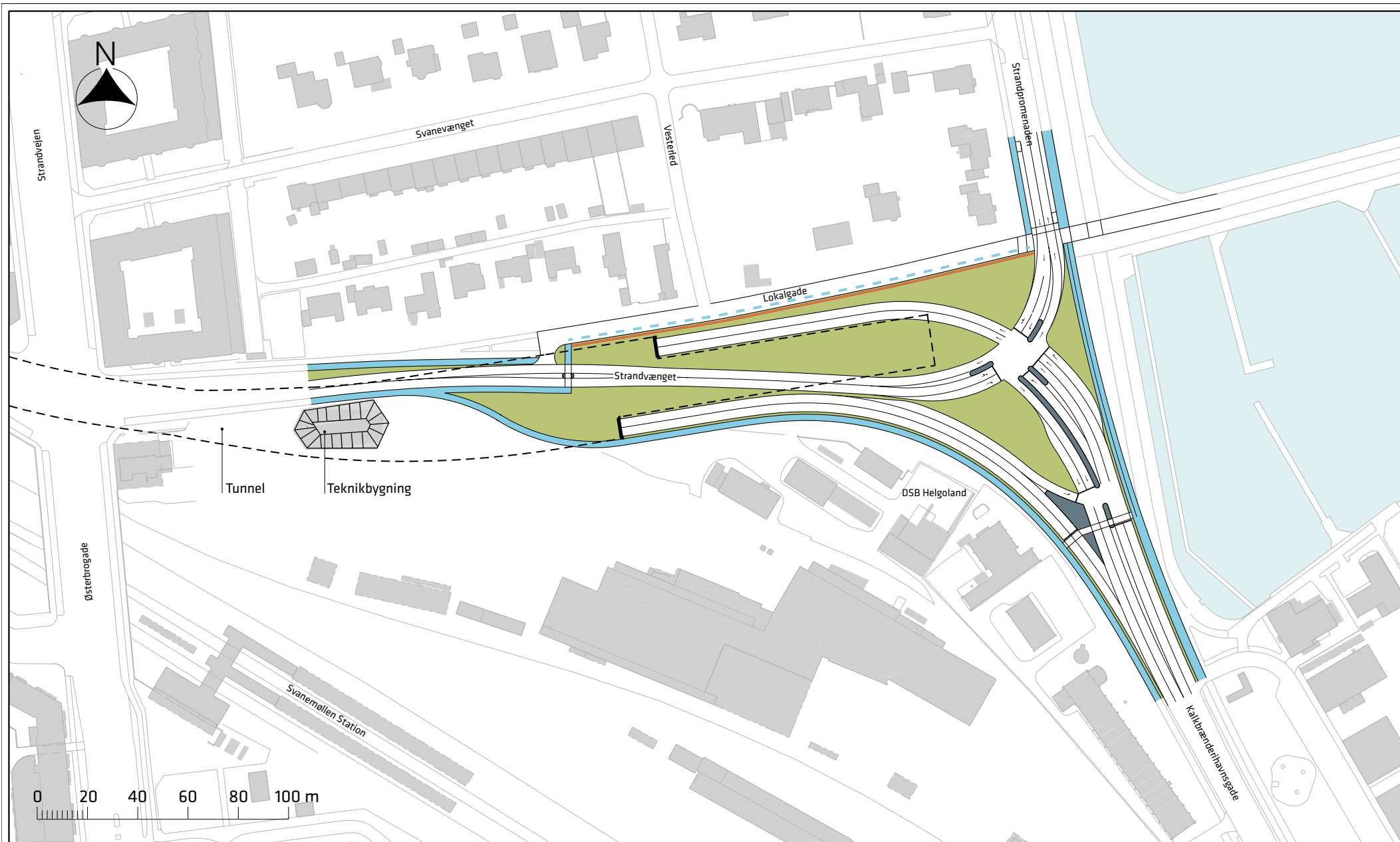


## Nordhavnsvej

Konsekvenser når tunnelen skal videreføres i etape 2  
 Forslag til yderligere 220 meter forberedelse for videreførsel

Bilag 2c





**Signaturforklaring**

- Cykelsti
- Helle
- Græs
- Cykelforbindelse
- Støjskærm

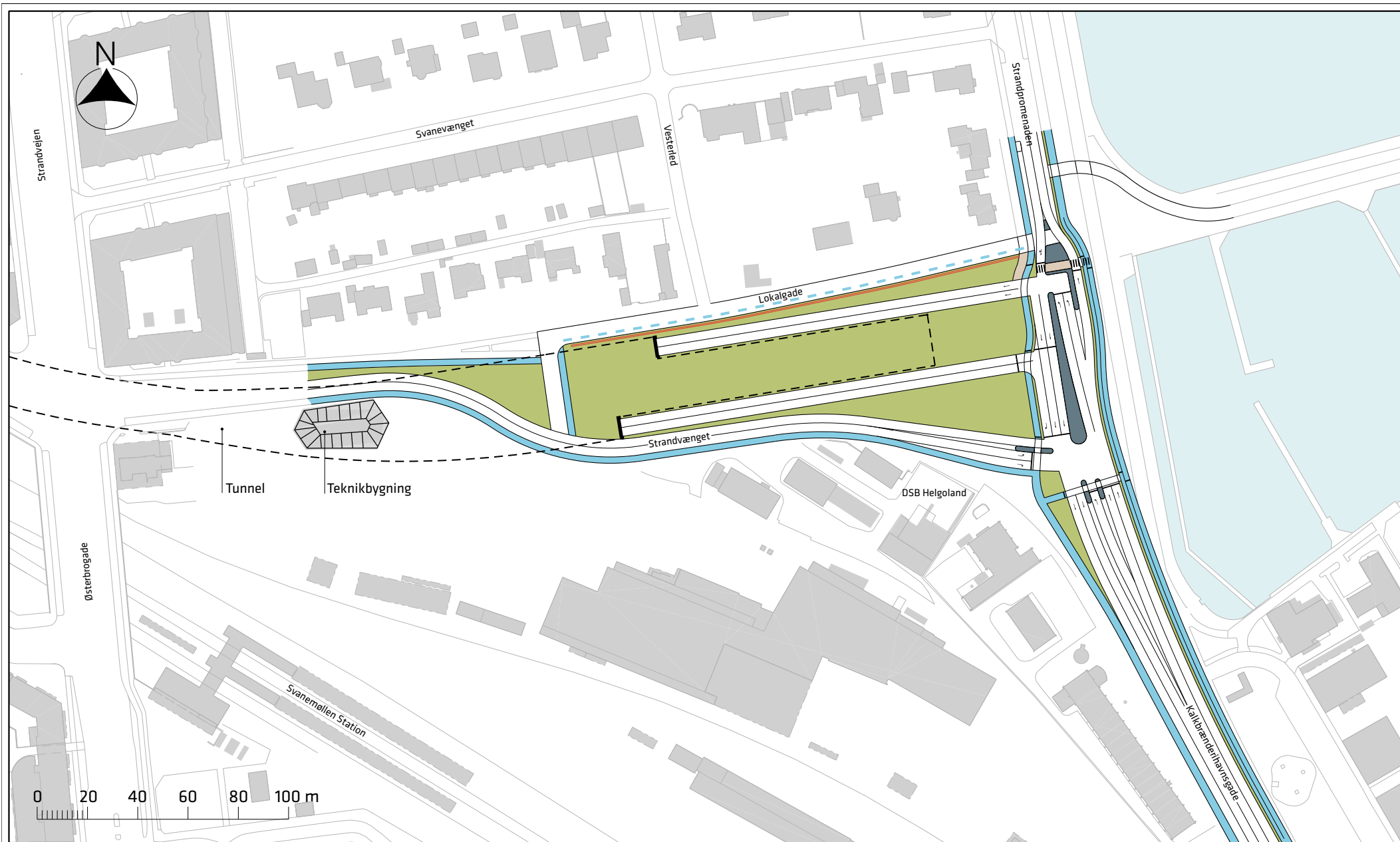
**Nordhavnsvej**

Tilslutningsanlæg, Strandvænget


Løsning F1

Bilag 3a





Signaturforklaring

- |   |          |   |                  |
|---|----------|---|------------------|
|  | Cykelsti |  | Fortov           |
|  | Helle    |  | Cykelforbindelse |
|  | Græs     |  | Støjskærm        |

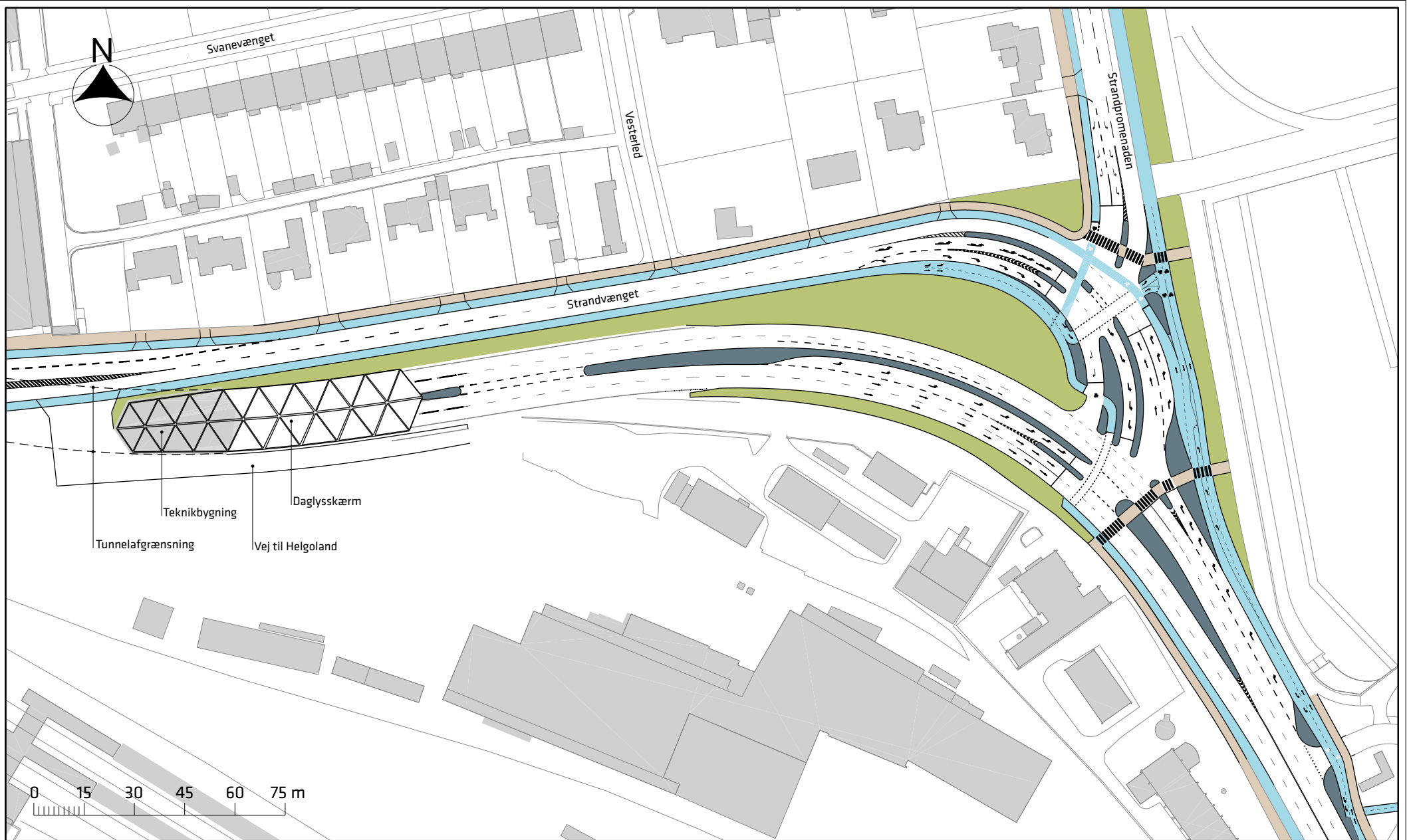
Nordhavnsvej

Tilslutningsanlæg, Strandvænget

Løsning T4

Bilag 3b





Signaturforklaring

- Fortov
- Cykelsti/bane
- Græs
- Helle

Nordhavnsvej

Projektforslag

Bilag 3c

