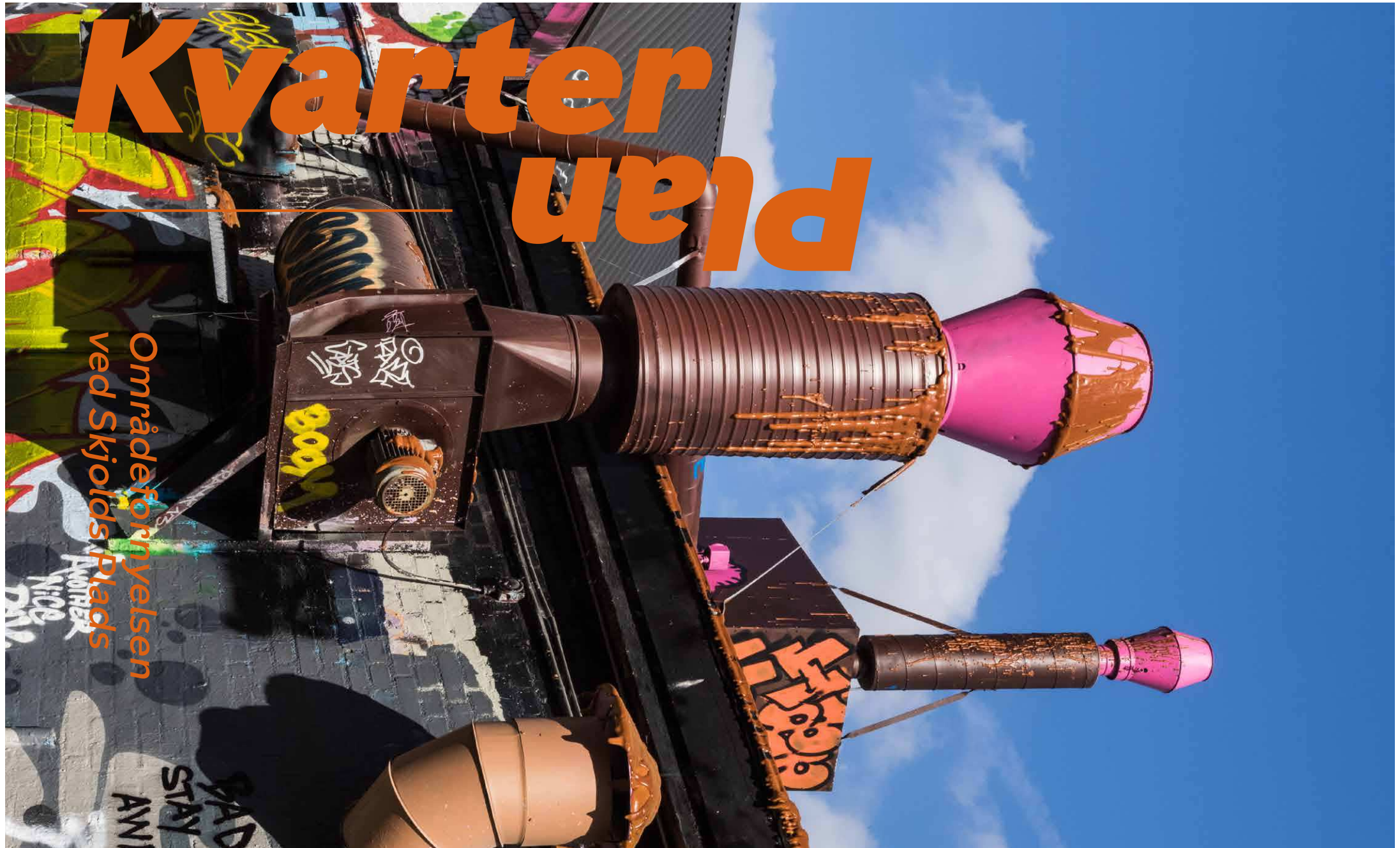


# Kvarter plan ved

Områdefornyelsen  
ved Skjolds Plads





## Kolofon

### Udgivet af:

Områdefornyelsen ved Skjolds Plads  
Teknik- og Miljøforvaltningen  
Københavns Kommune

### Fotos:

Områdefornyelsen ved Skjolds Plads  
hvor intet andet er angivet.

### Forsidefoto:

Astrid Maria Rasmussen

København, 2021

# Forord

*Haraldsgadekvarteret er et helt særligt sted i København, hvor beboersammensætningen er mangfoldig og fortiden som industrikvarter stadig læses tydeligt i gadebilledet.*

De brede veje og gamle fabriksbygninger vidner om en tid, hvor kvarterets fabrikker beskæftigede mange mennesker. Som resten af Nørrebro var kvarteret i mange år et rigtigt arbejderkvarter, befolket af store familier i små lejligheder.

Siden da har Nørrebro, som resten af byen, gennemgået en rivende udvikling. Men Haraldsgadekvarteret, der ligger lidt hængemt på kanten af tre bydele, er ikke fulgt med i samme tempo og har i dag en række fysiske, infrastrukturelle og sociale udfordringer.

Det almene boligområde Aldersrogade, som i sin tid blev opført som et velkomment og moderne alternativ til de små københavnerlejligheder er i dag udpeget som parallelsamfund af regeringen og står overfor en risiko for tvangsfrasalgs eller nedrivning af boliger, hvis ikke der sættes en positiv udvikling i gang.

Med Områdefornyelsen ved Skjolds Plads har politikerne i Borgerrepræsentationen sat gang i en forandring og et opgør med den opdeltte by i Haraldsgadekvarteret. En forandring der skal indfries i samarbejde med jer, der bor og har jeres daglige gang i kvarteret. Med budgettet for 2022 har Borgerrepræsentationen desuden suppleret områdefornyelsens 78,8 mio. Kr. med 26,8 mio. kr. til et løft af Sigynsgade og Krakas Plads.

Kvarterets mange kvaliteter skal styrkes og der skal skabes flere rekreative områder, som samtidig skal bringes op til københavnerstandard. Kvarteret skal forbindes bedre til den omkringliggende by og skal invitere indenfor, så flere får øjnene op for Haraldsgadekvarteret.

Områdefornyelser er båret af lokalt engagement, og det er vigtigt, at alle får mulighed for at blive hørt og tage del i den udvikling af kvarteret, som skal sørge for, at det i fremtiden ikke længere er stemplet som udsat.

Og netop dét sørger områdefornyelserne for.

De bedste løsninger spirer nedefra og op, og derfor glæder jeg mig til at se, hvordan de lokale ønsker og idéer bliver ført ud i livet.

Kvarterplanen er blevet til i kølvandet på en global epidemi. Ikke desto mindre deltog mange af kvarterets beboere i digitale og fysiske borgermøder eller bidrog på anden vis til at sætte præg på områdefornyelsens kommende projekter. Og inddragelsen stopper ikke her.

De næste fem år skal kvarterplanens projekter udvikles i tæt samspil med lokalområdet, og jeg vil opfordre alle jer, der bor i Haraldsgadekvarteret, til at tage del i udviklingen af jeres kvarter.

Kvarterplanen sætter en ambitiøs retning for udviklingen af Haraldsgadekvarteret til et sted, hvor alle beboere trives i eget liv og i kvarterets større fællesskab.

Jeg glæder mig til at følge med og ønsker jer alle god arbejdslyst!

Ninna Hedeager Olsen  
**Teknik- og miljøborgmester**



# Læsevejledning

Områdefornyelsen ved Skjolds Plads har fem år og 78,8 mio. kr. til at sætte en positiv udvikling igang i Haraldsgadekvarteret. Denne kvarterplan beskriver hvorfor og hvordan det skal gøres.

## Kvarterplanens opbygning

Kvarterplanen er inddelt i tre kapitler, som kan læses uafhængigt af hinanden.

**Første kapitel** er en introduktion til områdefornyelsen og til Haraldsgadekvarteret. Her præsenteres kvarterets udfordringer og potentialer samt områdefornyelsens vision, pejlemærker og målsætninger.

**Andet kapitel** indeholder en beskrivelse af udviklingsplanen samt alle områdefornyelsens projekter, der er inddelt i fire forskellige temaer.

Udviklingsplan

Byrum  
der forbinder

Et grønt kvarter

Kultur, sundhed  
og fællesskaber

Bedre livschancer  
og uddannelse

## Udviklingsplanen

Udviklingsplanen er et strategisk samarbejde på tværs af grundejere og Københavns Kommune, som skal sætte en fælles retning for de næste års byudvikling i og omkring Haraldsgadekvarteret.

### Tema 1: Byrum der forbinder

Projekterne skal forbinde kvarteret bedre på tværs og med den omkringliggende by. Trygheden i trafikken skal øges, så forbindelserne bliver attraktive at bruge og flere opdager kvarteret.

### Tema 2: Et grønt kvarter

Temaets projekter har til formål at højne kvaliteten af bynatur i kvarteret og skabe flere rekreative områder til glæde for kvarterets beboere samtidig med, at kvarteret klimasikres.

### Tema 3: Kultur, sundhed og fællesskaber

Projekterne i dette tema skal styrke kulturlivet og de kreative og fysiske udfoldelsesmuligheder i kvarteret og opbygge fællesskaber. Temaet rummer også en samarbejdsaftale med Københavns Professionshøjskole.

### Tema 4: Bedre livschancer og uddannelse

Temaets projekter er målrettet kvarterets børn og unge og handler alle om at styrke dem i deres skolegang, fritid og uddannelsesvalg, så deres livschancer øges.

**Tredje og sidste kapitel** er en gennemgang af områdefornyelsens organisering og metoder og en beskrivelse af, hvordan kvarterplanen blev til. Kapitlet afsluttes med områdefornyelsens budget samt et overblik over de mange investeringer, som er på vej til kvarteret.

## Hvad er en områdefornyelse?

En områdefornyelse er en femårig indsats, som Københavns Kommune sætter i gang i byens udsatte byområder. Områdefornyelser arbejder både med kvarterets fysiske miljø og med sociale indsatser og kulturelle projekter.

Områdefornyelserne er forankret i Teknik- og Miljøforvaltningen og har et lokalt sekretariat med ansatte fra forvaltningen. Helt centralt i områdefornyelsen er de lokale beboere og aktører, som en af de drivende kræfter.

Det er lokalområdet, der skal udvikle de projekter, som beskrives i denne kvarterplan i tæt samarbejde med sekretariatet og andre relevante dele af kommunen.

## Hvad er en kvarterplan?

Kvarterplanen er områdefornyelsens overordnede ramme og indeholder områdefornyelsens vision, mål, projekter og økonomi.

Kvarterplanen er blevet til i dialog mellem Københavns Kommune, lokale beboere og aktører og beskriver de udfordringer, potentialer og mulige løsninger, som blev identificeret i processen.

På trods af restriktionerne i forbindelse med COVID-19, har Københavns Kommune haft en bred involvering af lokale beboere og aktører i udviklingen af kvarterplanen i første halvår af 2021.

# Indhold

4	Læsevejledning
6	Styregruppens forord
<b>9</b>	<b>1) Introduktion til Områdefornyelsen ved Skjolds Plads</b>
10	Fra industri kvarter til beboelseskvarter
13	Et kvarter med stort potentiale
14	En fælles vision
16	Pejlemærker og målsætninger
<b>19</b>	<b>2) Temaer og projekter</b>
20	Udviklingsplan
21	Mulighedskassen
22	<b>Tema 1: Byrum der forbinder</b>
25	Nørrebro ruten og Krakas Plads
27	Ankomst til kvarteret
29	Tryk i trafikken
31	Kunst der samler
32	<b>Tema 2: Et grønt kvarter</b>
35	Grønne gader
37	Forbindelse til Lersøparken
39	Lersø Parkallé
41	Klima og bedre boliger
42	<b>Tema 3: Kultur, sundhed og fællesskaber</b>
45	Optur Kultur
47	Motion og idræt for alle
49	Sammen om sundhed
51	Kvarterkroner
52	<b>Tema 4: Bedre livschancer og uddannelse</b>
55	Parat til skolen
57	Glad i skolen og i fritiden
59	Brobygning til ungdomsuddannelserne
61	Tryghedssamarbejde
	<b>3) Organisering og metoder</b>
63	Sådan arbejder områdefornyelsen
65	Organisering
67	Budget
69	Investeringer i kvarteret
71	Sådan blev kvarterplanen til



# Styregruppens forord

Haraldsgadekvarteret skal være et sted, man kommer til for at blive og ikke bare et sted, man cykler uden om eller igennem.

Vi vil gerne takke alle jer, der i foråret 2021 bidrog med inputs, ideer og drømme til udviklingen af Haraldsgadekvarteret.

Jeres ønske om mere fællesskab, mangfoldighed og bevarelse af kvarterets identitet styrker

vores tro på, at vi sammen kan løfte Haraldsgadekvarteret.

Områdefornyelsen skal drives frem af lokalområdets stærke netværk, og vi vil sikre, at også de tavse stemmer høres.

Vi har med kvarterplanen fået et præcist mandat og værdigrundlag, som vi ser frem til at udfolde sammen med kvarteret og områdefornyelsessekretariatet.

Vi glæder os til at skulle samarbejde med beboere, boligafdelinger, skole, institutioner, uddannelsessteder, foreninger, kultur-, fritids- og erhvervsliv og mange flere.

Vi håber, I vil være med undervejs og give jeres bidrag til kvarterets udvikling.

*Med venlig hilsen  
Styregruppen for  
Områdefornyelsen ved Skjolds Plads*



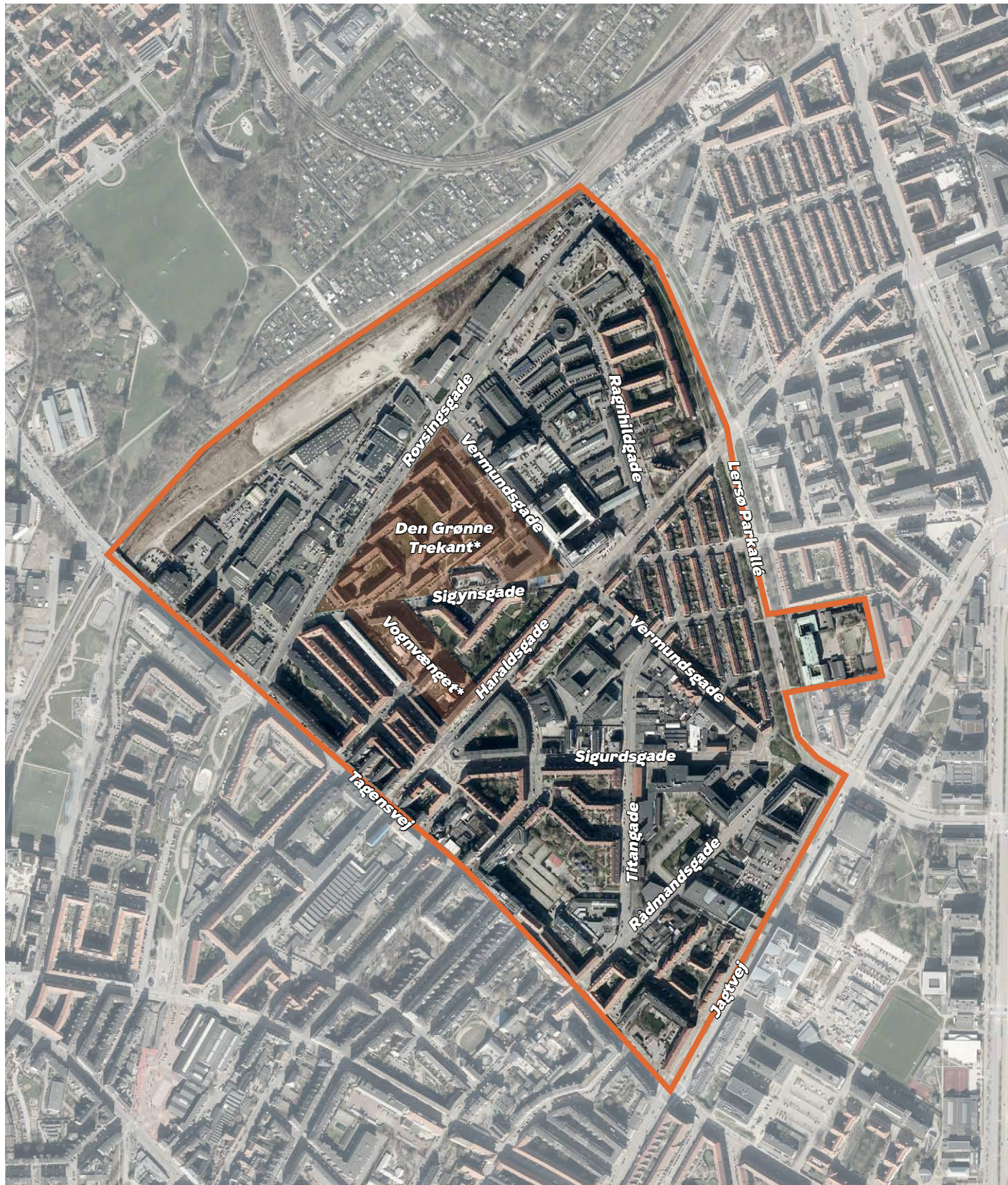
Styregruppens medlemmer. Foto: Jens Panduro

**Fra venstre mod højre:**

Eline Cecilie Feldman  
 Julie Helquist  
 Anna Olsson  
 Mathias Rudolph  
 Andreas Hammershøj  
 Michelle Charlotte Selin  
 Agnes Lydixsen  
 Martin Dahl Petersen

Kirsten Annette Falk  
 Sebastian Quendenbaum  
 Asger Gillesberg  
 Tabita Kiilerich  
 Babak Elmi  
 Magnus Kiilerich  
 Anoir Hassouni  
 Mogens 'Mugge' Petersen  
 Majken Rhod Larsen

Niels Hansen  
 Stine Hamburger  
 Lene Enggaard  
 Troels Glismann  
 Henrik H. Kristoffersen



\*De to almene boligafdelinger Den Grønne Trekant og Vognvænget er udpeget som parrallelsamfund af staten under navnet Aldersrogade.

<b>Nøgletal</b>	<b>Antal beboere</b> (2020)	<b>Antal boliger</b> (2020)	<b>% 18-64 årige</b> <b>Udenfor arbejds-</b> <b>markedet</b> (2019)	<b>% 30-59-årige</b> <b>Kun gr-</b> <b>undskole</b> (2018-2019)	<b>% med gns.</b> <b>indkomst</b> <b>&lt;55 % af regionsgns.</b> (2018-2019)	<b>% Ikke-</b> <b>vestlig</b> <b>herkomst</b> (2020)	<b>Dømte</b> <b>(+15-årige)</b> (2020)
Aldersrogade*	2.103	822	32,2 %	63,7 %	52,4 %	69,6 %	2,03 %

Kilde: Statens liste over ghettoområder 2020

\*Det udsatte boligområde Aldersrogade består af boligafdelingerne Den Grønne Trekant (Bo-Vita) og Vognvænget (VIBO). Aldersrogade er navnet, som boligområdet har jf. statens udpegning af parrallelsamfund (tidl. ghettolisten).



## KAPITEL 1

# Introduktion til Områdefornyelsen ved Skjolds Plads

*Med områdefornyelsen vil Københavns Kommune inddrage beboere og aktører i at udvikle Haraldsgadekvarteret fysisk, socialt og kulturelt.*

For ti år siden sluttede Haraldsgadekvarterets Områdeløft, hvor mange lokale aktører og beboere havde engageret sig i små og store projekter, der især havde til formål at styrke kvarterets sociale sammenhængskraft. Ikke desto mindre er kvarteret stadig udsat den dag i dag, når man betragter de socioøkonomiske nøgletal (se nøgletal på side 12).

Nu skal der bygges videre på de gode takter, som blev slået an under områdeløftet. Bl.a. ved at videreføre samarbejder og bygge videre på den stedsidentitet som områdeløftet lykkedes med at opbygge med navnet **Haraldsgadekvarteret**, som bruges af lokale i dag.

Denne områdefornyelse hedder Områdefornyelsen ved Skjolds Plads med reference til Haraldsgadekvarterets nye centrale plads med metrostation, som fungerer som samlingssted og orienteringspunkt.

### Et kvarter på kanten

Haraldsgadekvarteret er placeret på kanten af byen mellem tre bydele; Nørrebro, Bispebjerg og Østerbro. Store indfaldsveje og

s-togsnettet indrammer kvarteret og afskærer det fra resten af byen. Fysisk er det et sammensat kvarter med boligbebyggelser, gamle fabriksbygninger med kreative erhverv, uddannelsesinstitutioner og brede veje, der deler kvarteret op og giver plads til vanvidskørsel og et virvar af parkerede biler.

### Et kvarter med kontraster

Socialt er kvarteret også fragmenteret. I de idyliske byggeforeningshuse Vibekevang har beboerne alt andet end lige bedre livschancer end beboerne i det almene boligområde Aldersrogade. Boligområdet er udpeget som parallelsamfund jf. statens parallelsamfundslovgivning på parametrene om manglende uddannelse udover grundskole og lav indkomst målt i forhold til regionsgennemsnittet (se nøgletal på side 8).

Derfor har Københavns Kommune valgt at igangsætte en ekstraordinær indsats med en forandringsplan for det almene boligområde og en områdefornyelse for hele kvarteret. Denne områdefornyelse er således født med en særlig opgave i, at bidrage til at løfte det almene boligområde af statens liste over parallelsamfund.

### Udvikling på vej

Haraldsgadekvarteret er i den særlige situation, at der i de kommende år vil blive igangsat en række større projekter af Københavns Kommune og andre

offentlige og private aktører i og omkring kvarteret. Bl.a. igangsættes Områdefornyelsen Bispebjerg Bakke nord for kvarteret samtidig med denne områdefornyelse.

Så selvom der er tale om et kvarter med både fysiske og sociale udfordringer, er der også store potentialer og mange uslebne diamanter. Lige nu har en række aktører et særligt fokus på kvarteret og det skal udnyttes.

### Kittet mellem investeringerne

Områdefornyelsen skal koordinere investeringer, eksisterende projekter og indsatser samt sikre sammenhæng med de nye, der bliver igangsat. Det skal sikre, at kvarteret både socialt, fysisk og kulturelt udvikler sig hen mod Københavnniveau og at udviklingen sker i overensstemmelse med lokale behov og ønsker.

### Virkeligheden ændrer sig

Kvarterplanen er lokalområdets og kommunens svar på, hvordan vi gør Haraldsgadekvarteret til et endnu bedre sted at bo og være og hvor flere har lyst til at blive boende.

I løbet af de næste fem år vil forudsætningerne for nogle af projekterne ændre sig. Det er derfor områdefornyelsens styregruppens, arbejdsgruppernes og sekretariatets fælles ansvar hele tiden at tilpasse indsatserne til den udvikling, der sker i kvarteret.

# Fra industri kvarter til beboelseskvarter

*Haraldsgadekvarteret er et mangfoldigt og sammensat kvarter med blandet arkitektur og en bystruktur, der vidner om en fortid som industri kvarter.*

## At have skudt papegøjen

I slutningen af 1600-tallet var området, vi i dag kender som Haraldsgadekvarteret, ikke andet end marker. Området var berygtet for Kong Christian V's fugleskydningsarrangementer. Der hvor Tagensvej krydser Rådmandsgade, havde kongen fået rejst en såkaldt fuglestang eller papegøjestang, som der blev skudt på mål efter.

Det er fra denne tradition at talemåden "at have skudt papegøjen", som betyder at være heldig, kommer fra.

## Industrien rykker ind

At "skyde papegøjen" skulle senere blive et kendetegn for området, da markerne blev sat

billigt til salg og omdannet til fabrikker. I slutningen af 1800-tallet og starten af 1900-tallet husede kvarteret nogle af landets største arbejdspladser. Fabrikken Titan var en af dem og datidens største producent af elektriske maskiner og anlæg med 4000 ansatte.

## Blip båt

Fabriksbygninger som Osram-huset i Valhalsgade og kaffebrønderiet Merkur i Hermodsgade ses stadig i kvarteret, mens andre fabriksbygninger er blevet revet ned. Heriblandt General Motors, der fra 1939-74 producerede biler i Haraldsgadekvarteret. I dag er kun den tidligere administrationsbygning tilbage på hjørnet af Krakas Plads. Kvarterets bilproduktion er skiftet ud med bilforhandlere, der fylder i gadebilledet langs Rovsinggade.

Det siges, at det monotone fabriksarbejde gav Kim Larsen inspiration til sangen "Blip båt", da han arbejdede på et af kvarterets mange lagre i 1969.

## Vibekevang – en by i byen

Der opstod også almindelig beboelse i kvarteret. Eksempelvis byggeforeningshusene Vibekevang mod Lersø Parkallé. Disse rækkehusstokkene skiller sig væsentligt ud fra resten af kvarteret.

Byggeforeningshusene blev opført i 1926 og fremstår stadig pittoresk med sine pudsede facader i forskellige farver og dertilhørende private haver – som en lille idyllisk landsby i byen.

## Almene boligområder og velfærdsideal

I løbet af 1900-tallet blev der opført flere almene boligområder i kvarteret med de karakteristiske facader i gule og røde teglsten. Her kan bl.a. nævnes Hermodsgård fra 1934, Vognvænget i 1977, Den Grønne Trekant i 1984 og Titanparken i 1991.

De almene boligområder blev bygget med afsæt i velfærdsstatens ideal om et lige samfund med boliger alle havde råd til. Den store andel af almene bolig-



Kong Christian V

**1600-Tallet**



Marienlyst

**1856**



Titan

**1897**



Vibekevang

**1920'erne**



General Motors

er og Vibekevang har bidraget til kvarterets mangfoldige og blandede beboersammensætning.

### **Uddannelsesinstitutioner og flere tusind studerende**

I takt med udviklingen fra industri til informationssamfund er Haraldsgadekvarteret i dag hjemsted for en række store videns- og uddannelsesinstitutioner, der er rykket ind, hvor fabrikkerne og industrien er rykket ud. Herunder Københavns Universitet og Københavns Professionshøjskole som dagligt tiltrækker flere tusinde studerende til kvarteret

### **Udsat byområde**

Hvor København har udviklet sig hastigt de sidste 20 år har Haraldsgadekvarteret sammen med andre kvarterer i byen udviklet sig langsommere, og på visse områder haft en negativ udvikling.

Disse kvarterer betegnes i Københavns Kommune som byens udsatte byområder og er omfattet af Politik for Udsatte Byområder, som beskrives yderligere på side 14.

Den gradvise omdannelse fra industri til boliger, institutioner og nutidigt erhverv har resulteret i et kvarter, der er klart funktionsopdelt, og hvor brede, lange og lige veje udgør fysiske og sociale barrierer i kvarteret.

Her er store arealer med asfalt og beton, der ligger mere eller mindre ubrugte hen. Der er mangel på grønne, rekreative områder, hvor man kan opholde sig og mødes på tværs af kvarterets beboergrupper. På samme vis er kvarteret afskåret fra de omkringliggende kvarterer af store trafikårer.

Boligmassen og -udbuddet i kvarteret har i det store hele ikke udviklet sig siden slutningen af 1990'erne. Her er mange små lejligheder i bygninger, der ikke lever op til dagens standarder for energiforbrug og flere boliger mangler eget bad og toilet. En undtagelse er det nyere AlmenBolig+ ved Emblasgade.

Men det er ikke kun de fysiske rammer i kvarteret, der ligger under standarden for resten af København. Kvarterets beboere

har en ringere gennemsnitsindkomst ift. resten af København, ledigheden er højere og uddannelsesniveauer lavere. Alle parametre der er med til at indikere, at der her bor flere københavnere, som ikke har de samme livschancer, som den gennemsnitlige københavnere.

### **Kvarterløft og byfornyelse**

I 2007-2012 gennemførtes Haraldsgadekvarterets områdeløft med fokus på bygnings- og friarealforbedringer i kvarteret. Under områdeløftet blev Krakas Plads og Sifs Plads etableret og Osramhuset blev renoveret.

### **Metroforbindelse til resten af byen**

I 2019 blev Haraldsgadekvarteret koblet på Metrocityringen med metrostation på Skjolds Plads. Skjolds Plads blev renoveret og fungerer i dag som et lokalt samlingssted, hvor beboere og udefrakommende mødes på kryds og tværs.

## 1960'erne



Sigurdsgade



Den Grønne Trekant

## 1980'erne

### 2007-2012



Haraldsgadekvarterets områdeløft

## 2019



Åbning af cityringen og Skjolds Plads



<b>Nøgletal</b>	<b>Antal beboere (2020)</b>	<b>Antal boliger (2020)</b>	<b>% almene boliger (2020)</b>	<b>Areal km<sup>2</sup> (2020)</b>	<b>% Udenfor arbejdsmarkedet (2018)</b>	<b>% Ingen uddannelse (2019)</b>	<b>% Lav indkomst (2018)</b>	<b>Ikke-vestlig herkomst (2019)</b>
Haraldsgade-kvarteret	9.971	5.213	38,2 %	0,8 km <sup>2</sup>	16,5 %	16,2 %	43,4 %	29,5%
København	632.366	325.547	19,4 %	88,25 km <sup>2</sup>	14,8 %	6,5 %	35,3 %	15,2 %

Kilde: Danmarks Statistik og Økonomiforvaltningen

# Et kvarter med stort potentiale

*Haraldsgadekvarteret rummer mange potentialer; har politisk bevågenhed og der er store investeringer på vej til området. Områdefornyelsen vil arbejde for at binde det hele sammen til gavn for kvarteret.*

## Attraktive byggegrunde

De kommende år står kvarteret overfor en lang række investeringer fra private såvel som offentlige bygherrer. For her er flere steder, hvor det er attraktivt at bygge nyt.

Nord for Rovsinggade langs banelegemet findes f.eks. et stort delvist bebygget areal med forskelligt erhverv, herunder autoforhandlere og et opmagasineringshotel. Området vil formodentlig i fremtiden blive udviklet til et nyt byområde med boliger og blandet erhverv.

Københavns Professionshøjskole ønsker at udvide deres campus og gøre deres tilstedeværelse mere synlig. Samtidig vil de også gerne bidrage til en positiv social udvikling af kvarteret.

Copenhagen Science City ønsker også at udvikle dele af kvarteret til et innovationsdistrikt.

## Helhedsplaner

Boligorganisationerne Bo-Vita og VIBO igangsætter en fysisk helhedsplan for helt op til 900 mio. kr. for det udsatte boligområde Aldersrogade, der består af

afdelingerne Vognavnget og Den Grønne Trekant. Samtidig arbejder boligområdets boligsociale helhedsplan ved navn Sigynsgade på at skabe varige sociale forandringer i boligområdet.

I kvarteret andet store almene boligområde Titanparken er der ligeledes en boligsocial helhedsplan, Nørrebrobyggerne, med samme formål.

## Forandringsplan

Københavns Kommune har i samarbejde med boligorganisationerne Bo-Vita og VIBO udarbejdet en forandringsplan med primært fokus på byrum og forbindelser nær boligområdet.

Forandringsplanen sætter retningen for den langsigtede strategiske udvikling af boligområdet, der sammen med boligorganisationernes infrastrukturplan og fysiske helhedsplan skal tage hånd om områdets grundlæggende fysiske udfordringer.

De projekter fra forandringsplanen, som politikerne i Borgerrepræsentationen bevilger midler til, vil områdefornyelsen bidrage med at realisere.

## God plads til fornyelse

Kvarterets brede veje giver mulighed for at udnytte pladsen til at skabe nye grønne byrum og sikre forbindelser for gående og cyklister.

De forskelligartede bebyggelser og funktioner skaber en spændende dynamik i bybilledet. Der er en lang række af kulturelle og sociale aktører i kvarteret der

sammen med institutioner, uddannelser og erhverv kan være en drivkraft i lokale initiativer. Bagerst i kvarterplanen på side 69 står der mere om de kommende investeringer i og omkring kvarteret.

## Investeringer, der inddrager og gavner

Gennem områdefornyelsen vil beboerne blive inddraget i udviklingen af Københavns Kommunes projekter. Områdefornyelsen vil også bidrage til at øvrige projekter forankres i lokalområdet.

Områdefornyelsen vil understøtte udviklingen, og sikre at der arbejdes helhedsorienteret med planerne, og at udviklingen vil komme hele kvarteret til gode, f.eks. ved at sikre, at manglende funktioner i kvarteret indarbejdes i udviklingen eller ved at der skabes grønne åndehuller for kvarterets børn og voksne.

Med et budget på 78,8 mio. kr., vil områdefornyelsen skabe synlige fysiske forandringer i bybilledet, udvikle og styrke sociale indsatser og kulturelle projekter samt koordinere og facilitere samarbejder på tværs af aktører.



Skjold's Plads

# En fælles vision

*En langsigtet vision og fem understøttende pejlemærker skal være retningsgivende for alle de projekter, der igangsættes af områdefornyelsen og sikre sammenhæng med København Kommunes Politik for Udsatte Byområder fra 2017.*

## En by uden udsatte byområder

I 2011 blev den tværkommunale vision om et København uden udsatte byområder formuleret for første gang i Politik for Udsatte Byområder.

Politikken beskriver, hvordan visionen kan realiseres med en række tværfaglige indsatser fordelt på tre tilgange: Den understøttende, den lokalt organiserende og den strukturelle. Tilsammen sætter tilgangene kursen mod en varig og helhedsorienteret udvikling af sammenhængende og socialt robuste byområder i hele København.

## Komplekse udfordringer


En af de vigtigste pointer i politikken er, at det ikke er et enkelt fagområde eller en enkelt forvaltning, der kan løfte opgaven. Der skal en fælles indsats til og alle forvaltninger skal bidrage, hvis ambitionen skal realiseres.

## Områdefornyelsens tilgang

Områdefornyelserne i København har siden 2011 arbejdet med udgangspunkt i Politik for Udsatte Byområder.

Områdefornyelsernes arbejde tager udgangspunkt i Teknik- og Miljøforvaltningens fagområde og hører under den strukturelle tilgang i politikken.

Den primære metode er helhedsorienteret og tværfaglig og bygger på samarbejder på tværs af alle syv forvaltninger med udgangspunkt i det specifikke kvarters særlige udfordringer og potentialer.



## Fra vision til virkelighed

Områdefornyelsen ved Skjolds Plads' vision sætter retningen for den udvikling, som områdefornyelsen igangsætter i Haraldsgadekvarteret.

Visionen er således det langsigtede mål, som alle projekter og samarbejder, der udvikles undervejs, skal lede hen imod. Det er ikke en vision, som områdefornyelsen kan løse alene, og der er en række skridt på vejen dertil.

## Pejlemærker

For at understøtte visionen er der opstillet fem pejlemærker med hver deres sigte. Pejlemærkerne beskriver, hvad områdefornyelsen i særlig grad sigter efter for at kunne realisere

visionen. Kvarterplanens forskellige projekter vil alle understøtte et eller flere af pejlemærkerne.

Pejlemærkerne vil være den rettesnor, som områdefornyelsen vil bruge til at vurdere udviklingen af nye projekter og indsatser. Desuden skal de bruges til at vurdere områdefornyelsens overordnede succes ved den afsluttende evaluering.

## Ambisiøse målsætninger

I relation til hver af de fem pejlemærker, er der opstillet to ambisiøse målsætninger, hvor de fleste kobler sig til målsætningerne i Politik for Udsatte Byområder (2017).

Derudover er der også opstillet et overordnet effektmål til at vurdere, om kvarteret generelt er blevet mere attraktivt at bo i.

## Målinger før og efter

Ved områdefornyelsens opstart vil der blive gennemført baselinemålinger og indhentet data på kvarterniveau, som der vil blive fulgt op på ved midtvejsstatussen og ved områdefornyelsens afslutning i 2026.

Nogle af kvarterplanens projekter har en realiseringstid udover områdefornyelsens projektperiode og ved andre vil man først kunne se effekten efter områdefornyelsens afslutning. Derfor vil nogle af målsætningerne først blive fulgt op i 2028, som er to år efter områdefornyelsens afslutning.

Andre effekter forventes opnået inden for områdefornyelsens levetid og vil blive målt i 2026.

# ***Vision***

***Haraldsgadekvarteret skal være et oplevelsesrigt, sammenhængende, grønt og mangfoldigt kvarter. Beboerne skal trives i det nære trygge naboskab og i kvarterets fællesskab. Kvarteret skal forbinde bydelene Østerbro, Nørrebro og Bispebjerg.***

# Pejlemærker & målsætninger

## Overordnet effektmål

Som indikator på at Haraldsgadekvarteret er blevet et mere attraktivt kvarter at bo i, forventes det, at andelen af beboere, der ønsker at flytte til andet nabolag, nærmer sig københavnergennemsnittet i 2028 (23,3 % ved måling i 2020).




### Et sammenhængende kvarter

Haraldsgadekvarteret skal opleves som sammenhængende med resten af byen og være velkendt af københavnere. Der skal være intuitive og trygge forbindelser, som skaber god sammenhæng på tværs af kvarteret og bedre koblinger til naboområderne.

#### Målsætninger

- Mindst 40 % flere beboere i 2028 end i 2022 oplever, at det er nemt at bevæge sig til den omkringliggende by.
- Antallet af bløde trafikanter, der bevæger sig til og gennem kvarteret, er steget med 50 % fra 2022 til 2028.



### Et kvarter med stærke fællesskaber

Haraldsgadekvarteret skal bestå af stærke fællesskaber på tværs af kvarteret. Mødesteder samt kultur- og fritidstilbud skal være platforme for beboernes oplevelse af ejerskab og ansvar for deres kvarter og skal invitere andre ind.

#### Målsætninger

- 15 % flere beboere i kvarteret stemmer ved kommunalvalget i 2025 i forhold til 2021.
- Andelen af kvarterets børn under 18 år der er aktive i kultur- og fritidslivet, er steget med 15 % i 2026.





## Et kvarter med bedre uddannelse

Beboerne i kvarteret skal i lige så høj grad som andre københavnere have mulighed for at tage en uddannelse og bedre forudsætninger for at kunne bidrage positivt til samfundet. Derfor skal børn og unge styrkes i skolen og i fritiden og have let adgang til lokalt foreningsliv.

### Målsætninger

- Andelen af elever på Nørre Fælled Skole der scorer lavt i sprogscreeningen i 0. klasse, er faldet fra ca. 25 % i 2018 til 18 % i 2028.
- Andelen af unge 15-24 år fra det udsatte boligområde Aldersrogade, der hverken er i beskæftigelse eller uddannelse falder fra 12 % i 2020 til københavnerniveau i 2028 (5 % i 2020).



## Et kvarter med Bynatur af høj kvalitet

Beboerne i Haraldsgadekvarteret oplever at have let adgang til attraktive grønne områder med bynatur af høj kvalitet. Bynaturen skal løfte det samlede indtryk af kvarteret og medvirke til at øge livskvaliteten hos beboerne og tilfredsheden med at bo i kvarteret.

### Målsætninger

- Der er sket en begrønning af seks gader i kvarteret og antallet af synlige træer i gadebillede er fra 2021 steget med 15 % i 2028.
- 30 % flere beboerne end i 2022 er i 2028 tilfredse med kvaliteten af kvarterets grønne gader og områder.



## Et trygt kvarter

Haraldsgadekvarteret skal være et trygt sted at bo og færdes. Det fysiske miljø og det sociale liv i kvarteret skal understøtte en øget tryghedsfølelse, hvor alle føler sig godt tilpas og har tillid til hinanden.

### Målsætninger

- Andelen af utrygge beboere i kvarteret falder til niveauet for København i 2026 (9 % i 2021).
- Tilliden til at andre beboere i kvarteret vil tilkalde hjælp i forbindelse med kriminalitet, nærmer sig københavnerniveauet i 2026 (61 % i 2021).

**Mulighedskassen**  
3,5 mio. kr.

**Udviklingsplan**  
1,8 mio. kr.

**Byrum der forbinder**  
16,4 mio. kr.

Nørrebroruten  
og Krakas Plads  
6,6 mio. kr.

Ankomst til kvarteret  
8 mio. kr.

Tryk i trafikken  
0,6 mio. kr.

Kunst der samler  
1,2 mio. kr.

**Et grønt kvarter**  
17 mio. kr.

Grønne gader  
9 mio. kr.

Forbindelse til  
Lersøparken  
1,5 mio. kr.

Lersø Parkallé  
4,5 mio. kr.

Klima og  
bedre boliger  
2 mio. kr.

**Kultur, sundhed  
og fællesskaber**  
9,3 mio. kr.

Optur Kultur  
4,6 mio. kr.

Motion og idræt for alle  
3,4 mio. kr.

Sammen om sundhed  
0,3 mio. kr.

Kvarterkroner  
1 mio. kr.

**Bedre livschancer  
og uddannelse**  
4,3 mio. kr.

Parat til skolen  
2,1 mio. kr.

Glad i skolen og i fritiden  
1 mio. kr.

Brobygning til  
ungdomsuddannelserne  
0,4 mio. kr.

Tryghedssamarbejde  
0,8 mio. kr.

## KAPITEL 2

# Temaer og projekter

*Kvarterplanens projekter er inddelt i fire temaer. Derudover beskrives rammerne for en udviklingsplan, som skal sætte den overordnede ramme for et bystrategisk samarbejde på tværs af kvarteret om kvarterets fysiske udvikling.*

De fire temaer har hvert deres sigte, som de tilhørende projekter understøtter. Udviklingsplanen vil berøre flere af projekterne og sætte retningen for udviklingen af dem, og derfor beskrives denne først.

### Udviklingsplan

Udviklingsplanen skal sikre, at den fysiske udvikling som følger med store investeringer, bidrager til at samle Haraldsgadekvarteret, fremfor at gøre det endnu mere sammensat. Dertil at der værnes om kvarterets særlige identitet.

### Samlet budget

1,8 mio. kr.

### Mulighedskassen

Puljen skal sikre, at områdefornyelsen kan gribe de muligheder, der opstår undervejs i projektperioden. Både i kvarterplanens eksisterende projekter og potentielle nye. Puljen går på tværs af de fire temaer og beskrives derfor i forlængelse af udviklingsplanen.

### Samlet budget

3,5 mio. kr.

### Tema 1: Byrum der forbinder

Temaets tre anlægsprojekter skal være med til at skabe en mere sammenhængende by ved at styrke forbindelser og indgange til kvarteret. Indretningen af de fysiske byrum skal sammentænkes med lokale ønsker om kultur- og fritidsaktiviteter og have et fysisk udtryk, som stemmer overens med lokalområdets ønsker og mangfoldige sammensætning. Når lokalområdet aktiveres i byudviklingen, styrkes også fællesskabet, trygheden og trivlsen.

### Samlet budget

16,4 mio. kr.

### Tema 2: Et grønt kvarter

Temaets projekter skal medvirke til at øge både antal og kvalitet af de grønne kvadrater i kvarteret og undersøge mulighederne for en bedre forbindelse til Lersøparken. Der skal igangsættes en lokal dialog om forskellige energitiltag og bygningsfornyelse, ligesom klimatiltag, øget begrønning og biodiversitet skal styrke beboernes sundhed og trivsel.

### Samlet budget

17 mio. kr.

### Tema 3: Kultur, sundhed og fællesskaber

Temaets projekter sigter mod at skabe synlige forandringer med midlertidige forsøg og kunst. Samtidig skal kvarterets mange kultur- og fritidstilbud styrkes og gøres mere synlige, så kvarteret bliver oplevelsesrigt og tiltrækker besøgende. Sundhedstilbudene i kvarteret skal styrkes. Der skal arbejdes med foreningsliv for især kvarterets børn og unge samt steder til fysisk udfoldelse og nye fællesskaber.

### Samlet budget

9,3 mio. kr.

### Tema 4: Bedre livschancer og uddannelse

Temaets projekter skal alle bidrage til at øge børns og unges livschancer og få flere i uddannelse. Børn og unge skal trives, klare sig bedre i skolen, og have mulighederne for et aktivt fritidsliv. Det skal bl.a. medvirke til at forebygge kriminalitet og øge trygheden i kvarteret. Kvarterets børn og unge skal desuden involveres i kvarterplanens projekter, så de opnår indflydelse og deres medborgerskab øges.

### Samlet budget

4,3 mio. kr.



Skjolds Plads. Foto: Astrid Maria Rasmussen

## STRATEGISK SAMARBEJDE

# Udviklingsplan

*Med en udviklingsplan for hele kvarteret vil områdefornyelsen skabe en samlet retning for nye forbindelser, bystrukturer og byrumsinitiativer, der over en længere årrække vil være retningsgivende for udviklingen og binde kvarteret sammen.*

### Det vil vi

Områdefornyelsen vil sikre, at Haraldsgadekvarterets byplanmæssige struktur ikke fragmenteres yderligere af de kommende års byudviklingsprojekter i kvarteret. Ligeledes at fremtidige projekter sammentænkes med forbindelser til den øvrige by og dermed medvirker til at styrke flowet gennem kvarteret og beboernes oplevelse af at være bosat i et kvarter, som er en del af København.

Ved at sætte de store aktører i kvarteret rundt om bordet og sammen udarbejde en udviklingsplan vil Områdefornyelsen sikre enighed og en fælles retning til gavn for hele kvarteret. Alle involverede vil på hver sin vis bidrage til udviklingen af planen.

Udviklingsplanen skal tage udgangspunkt i kvarterets stedsidentitet og samtidig sætte rammerne for nye og eksisterende funktioner, bebyggelser, byrum og forbindelser, der tager højde for forskellige interesser og særlige lokale udfordringer.

For at sikre en robust udviklingsplan arbejdes der for at skabe en bred forankring hos både grundejere, Københavns Kommune og aktører lokalt i kvarteret.

### Hvorfor?

Haraldsgadekvarteret bærer i dag præg af at være et meget sammensat kvarter og de kommende år byder på flere større byudviklingsinitiativer fra forskellige aktører, der vil investere i området:

Nord for Rovsinggade langs banelegemet findes i dag et stort delvist bebygget areal med stor-skala virksomheder. Grundejerne her taler om at udvikle området til boliger, erhverv og rekreative områder.

Københavns Professionshøjskole vil gerne udvide deres campus og øge deres synlighed i kvarteret.

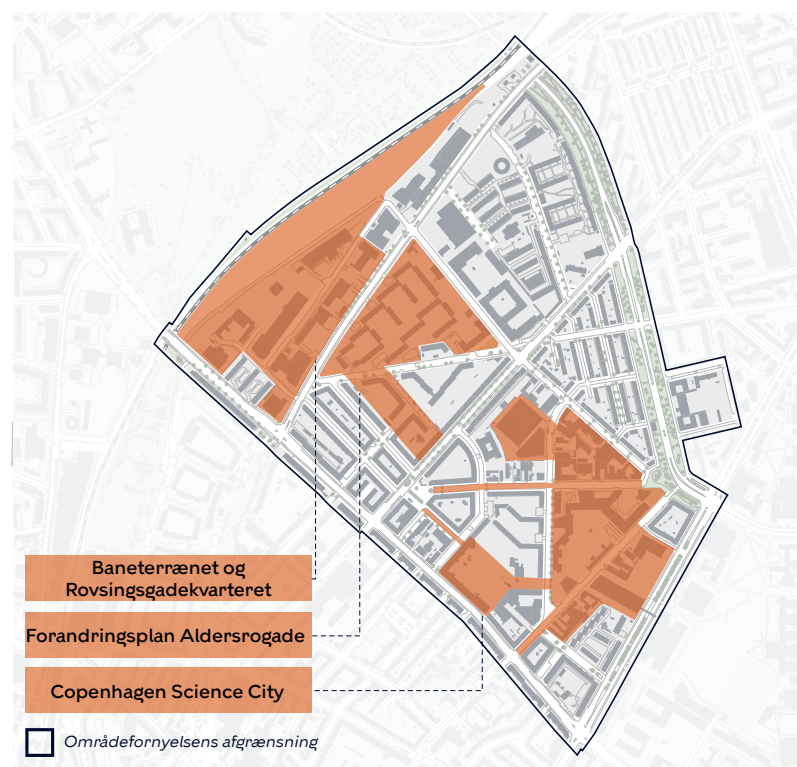
Copenhagen Science City ønsker at udvikle dele af kvarteret til et innovationsdistrikt med bl.a. forskning og innovative erhverv.

Københavns Kommune har en række større projekter bl.a. klimatilpasning, samt interesse i at skabe gode og grønne cykelforbindelser gennem kvarteret. Dertil har flere store kommunalt ejede grunde i kvarteret hjemfaldspligt og er af særlig interesse for nye kommunale funktioner eller videresalg til private developere.

### Budget

1,8 mio. kr.

Der er afsat midler til projektledelse og til rådgiverhonorar. Processen omkring udviklingsplanen forankres i områdefornyelsens sekretariat.



Udviklingsplan

## PULJE

# Mulighedskassen

*Mulighedskassen skal sikre, at områdefornyelsen kan gribe de muligheder, der opstår undervejs i løbet af projektperioden. Puljen skal give styregruppen mulighed for at styrke projekter, som vokser og udvikler sig eller opstarte nye projekter.*

### Det vil vi

Med Mulighedskassen afsættes der midler, der kan indgå i kvarterplanens andre projekter, hvis det viser sig nødvendigt.

På den måde skabes der en større fleksibilitet i forhold til især anlægsprojekterne i kvarterplanen, hvis de f.eks. vokser i omfang eller støder på uforudsete udfordringer i udviklingsfasen.

Samtidig skal Mulighedskassen sikre, at de potentialer der opstår undervejs i forbindelse med f.eks. andre af kommunens planer også kan realiseres, hvis det giver mening i forhold til lokalområdet.

Mulighedskassen disponeres af styregruppen i samarbejde med sekretariatet.

### Hvorfor?

Virkeligheden, byen og samfundet ændrer sig. Områdefornyelsen skal kunne gribe de uforudsete behov og muligheder efterhånden som de opstår og understøtte den dynamiske udvikling, der igangsættes



Krakas Plads. Foto: Astrid Maria Rasmussen.

gennem bl.a. områdefornyelsens andre projekter og det lokale engagement, som opbygges løbende.

### Budget

3,5 mio. Kr.

Der er afsat midler til realisering af nye muligheder, der opstår undervejs enten som nye projekter eller beskrevne anlægsprojekter i kvarterplanen.

# 1

## *Byrum der forbinder*

*Kvarteret skal have attraktive forbindelser på tværs og til resten af byen. Forbindelser der skaber rum til aktiviteter og samtidig sikrer et øget flow af bløde trafikanter, der er med til at skabe liv og tryghed i kvarteret. Trafiksikkerheden skal forbedres, så det opleves som trygt at færdes gennem kvarteret som især blød trafikant.*

Nørrebroruten  
og Krakas Plads  
6,6 mio. kr.

Tryk i  
trafikken  
0,6 mio. kr.

Kunst der  
samler  
1,2 mio. kr.



Ankomst til  
kvarteret  
8 mio. kr.





## PROJEKT

# Nørrebro-ruten og Krakas Plads

*Kvarteret skal åbnes op og forbindes med en tryk rute for bløde trafikanter gennem kvarteret med attraktive opholds- og mødesteder undervejs.*

### Det vil vi

Områdefornyelsen vil lave en attraktiv videreførelse af cykelforbindelsen Nørrebro-ruten gennem kvarteret, fra Tagensvej til Vibenshus Runddel, gennem Sigynsgade og Aldersrogade. Forbindelsen skal udformes med plads til både bløde trafikanter, ophold og aktiviteter.

Områdefornyelsen vil anlægge en del af ruten med flere byrumsnedslag undervejs.

Projektet skal sammentænkes med Københavns Kommunes forandringsplan for det almene boligområde Aldersrogade og de kommunalt besluttede byrumsprojekter for Sigynsgade og Krakas Plads, som der blev afsat 26,8 mio. kr. til i Budget '22, og som områdefornyelsen har ansvaret for at idéudvikle.

### Videreførelse af Nørrebro-ruten

Der skal etableres en bedre kobling til kvarteret ved Nørrebro-rutens ophør ved Tagensvej/Rovsinggade, så der skabes en visuel og en tryk forbindelse for bløde trafikanter ind i Haraldsgadekvarteret. Der skal samtidig ske en bearbejdning af byrummet ved Y-krydset Rovsinggade/Sigynsgade. Videreførelsen skal sikre et øget flow af bløde

trafikanter og medvirke til, at kvarteret bliver en destination for besøgende fra hele byen.

### Krakas Plads og Sigynsgade

Krakas Plads og Sigynsgade omdannes med udgangspunkt i forandringsplanen for Aldersrogade med attraktive mødesteder for leg, ophold og bevægelse for alle kvarterets beboere og besøgende.

Der skal tages højde for den utryghed og de støjgener, som flere naboer oplever i dag.

Boligafdelingerne og boligforeningerne omkring pladsen har de seneste år samarbejdet om at øge trygheden på pladsen, bl.a. i samarbejde med Copenhagen Contemporary med kunstprojektet "Usynlige Stier", der afsluttes i foråret 2022. Områdefornyelsen vil bygge videre på den platform, der er skabt gennem samarbejdet.

Omdannelsen af Krakas Plads og Sigynsgade vil blive sammentænkt med en bearbejdning af krydset ved Haraldsgade/Vermundsgade/Aldersrogade.

### Hvorfor?

Haraldsgadekvarteret er dårligt

koblet til de omkringliggende bydele Nørrebro, Bispebjerg og Østerbro og kvarteret mangler sikre forbindelser for især bløde trafikanter. Cykelruten Nørrebro-ruten, der snor sig gennem Nørrebro, ender lidt brat, når den møder kvarteret i krydset ved Tagensvej/Rovsinggade og der er ikke noget, der markerer ankomsten til kvarteret.

Krakas Plads blev renoveret under den tidligere områdefornyelse, men fremstår i dag nedslidt. Siden bandekonflikten i 2017 har især Krakas Plads og Sigynsgade været præget af utryghed og et dårligt omdømme.

### Budget

6,6 mio. kr.

Der er afsat midler til ekstern rådgivning i forbindelse med udarbejdelsen af videreførelsen for hele strækningen og til anlæg ved Tagensvej/Rovsinggade og Rovsinggade/Sigynsgade.

Der skal søges om eksterne midler til udvikling og anlæg af øvrige nedslag, udover anlæg på Sigynsgade og Krakas Plads.

### Når projektet er gennemført



*Er der sket en øget begrønning af Sigynsgade og Krakas Plads*



*Er Krakas Plads og Sigynsgade blevet mangfoldige trygge mødesteder, hvor flere opholder sig i længere tid*



*Er der udarbejdet en ambitiøs plan for videreførelsen af Nørrebro-ruten gennem kvarteret til Vibenshus Runddel*



## PROJEKT

# Ankomst til kvarteret

*Områdefornyelsen vil skabe bedre orientering ved to indgange til kvarteret, så det bliver tryktere at færdes ind og ud af området og på den måde øge sammenhængen til de omkringliggende bydele.*

### Det vil vi

Områdefornyelsen vil skabe bedre ankomster til kvarteret på to forskellige steder: ved Sifs Plads/Sigurdsgade og i krydset ved Tagensvej/Haraldsgade, hvor der er nedgang til metroen.

Med en fysisk bearbejdning af de to steder, vil områdefornyelsen gøre det lettere at orientere sig og mere trygt at færdes ind og ud af kvarteret og på den måde bidrage til at skabe en mere sammenhængende by og et øget flow af bløde trafikanter.

### Haraldsgade/Tagensvej

Området, hvor Haraldsgade møder Tagensvej, er valgt fordi, metroen har opgang her og betjener mange pendlere dagligt. Mange cyklister ankommer også til kvarteret fra Hamletsgade.

Her vil Områdefornyelsen forbedre cykelforholdene og trafikikkerheden i krydset, så det er nemmere at orientere sig i forhold til færdsel.

Samtidig vil anlægsprojektet forholde sig til mulighederne for at optimere indretningen af området på begge sider af metroopgangen, så der bliver bedre plads til udeservering, byliv og cykelparkering og bedre forhold for gående, der gerne vil krydse området.

### Sifs Plads/Sigurdsgade

Det andet sted er ved Sifs Plads og Sigurdsgade, hvor kvarteret har sin tætteste forbindelse til Fælledparken.

Københavns Professionshøjskole vil omdanne deres campus for enden af Sigurdsgade og gøre denne mere åben.

Områdefornyelsen vil samarbejde med Københavns Professionshøjskole om at skabe en bedre sammenhæng mellem deres ankomstarealer i Sigurdsgade og Sifs Plads.

Ligeledes skal anlægsprojektet bidrage til at skabe bedre adgang for cyklister der kommer til og fra Jagtvej via Sifs Plads.

Områdefornyelsen vil stå for projektledelsen, herunder tilrettelæggelse og gennemførelse af borgerinddragelsesprocesser.



Ankomst til Haraldsgade fra Tagensvej

### Hvorfor?

Haraldsgadekvarteret opleves i dag, som en smule hengemt og afskåret fra den omkringliggende by. Store trafikåre omkranser kvarteret uden synlige og trygge overgange for især bløde trafikanter. Det gør det svært at orientere sig ind i kvarteret.

Kvarterets vejnet stammer fra tiden som industri kvarter og nyere anlæg som Skjolds Plads med metrostation er kun delvis lykkedes med at åbne kvarteret mere op mod resten af byen.

### Budget

8 mio. kr.

Der er afsat midler til anlæg af byrums- og trafikforbedringer på de to nævnte steder.


### Når projektet er gennemført



*Er trafikikkerheden ved indgangene ved Sifs Plads og Haraldsgade øget og det opleves let at orientere sig.*



*Medvirker ankomststederne til, at kvarteret opleves mere sammenhængende og inviterer besøgende ind i kvarteret*



## PROJEKT

# Tryk i trafikken

Områdefornyelsen vil med midlertidige tiltag, dialog og adfærdskampagner afprøve forskellige løsninger, der skal sænke hastigheden på vejene og øge trafikikkerheden for især de bløde trafikanter.



Parkerede biler langs Haraldsgade

### Det vil vi

Områdefornyelsen vil gennemføre en særlig indsats for at højne den oplevede tryghed i trafikken i kvarteret. En kortlægning og analyse skal vise, hvor kvarterets beboere oplever den største utryghed og hvad årsagen er.

Analysens resultater skal bruges til at udvælge, hvilke steder og løsninger, der skal arbejdes videre med.

### Trafikforsøg

På baggrund af kortlægningen og i dialog med lokalområdet vil områdefornyelsen afprøve forskellige midlertidige løsninger rundt om i kvarteret. Chikaner, bump og brostensbelægninger er alle eksempler på tiltag, der kan gøres brug af, for at sænke bilers hastighed på vejene.

En evaluering af tiltagene skal vise, hvilke der har haft effekt og kan gøres permanente.

### Et særligt fokus på hastighedsnedsættelse

Udover forsøgene med hastighedsdæmpende tiltag vil områdefornyelsen også have et særligt fokus på trafikikkerhed

og hastighedsnedsættelse i alle anlægsprojekter.

Områdefornyelsen vil stå for projektledelsen, herunder tilrettelæggelse og gennemførelse af borgerinddragelsesprocesser.

### Hvorfor?

Flere beboere oplever utryghed, når de bevæger sig gennem Haraldsgadekvarteret som bløde trafikanter.

De brede veje gør det muligt for bilister at køre stærkt, hvilket ikke alene øger utrygheden, men også medfører støjgener for de beboere, der bor ud til vejene.

Især gaderne Haraldsgade, Vermundsgade, Sigurdsgade og Titangade fremhæves som steder, hvor der generelt køres alt for hurtigt og hvor støjen er generende.

Undersøgelser viser, at hvis flere skal vælge cyklen som transportmiddel til skole og arbejde, er oplevelsen af tryghed i trafikken en vigtig faktor.

### Budget

0,6 mio. kr.

Der er afsat midler til ekstern rådgivning i forbindelse med en forundersøgelse, evaluering og til implementering af midlertidige trafikforsøg og adfærdskampagner.

Der skal søges om eksterne midler, hvis eventuelle tiltag skal gøres permanente.

### Når projektet er gennemført



Opleves Haraldsgadekvarteret som trygt at færdes i for især de bløde trafikanter.



## PROJEKT

# Kunst der samler

*Kunst i bybilledet og særligt identitets-skabende byinventar skal styrke beboernes ejerskab til kvarteret og medvirke til at gøre kvarteret mere attraktivt og oplevelsesrigt.*

### Det vil vi

Områdefornyelsen vil arbejde for etablering af både midlertidig og blivende kunst, som kan forbinde kvarteret på tværs af ejerformer og tilføjer byrummene æstetiske oplevelser af høj kvalitet. Derudover vil områdefornyelsen teste midlertidig identitets-skabende byinventar i kvarterplanens fysiske projekter, for at blive klogere på behov og muligheder.


For at sikre den røde tråd skal der laves en kunststrategi for kvarteret, som projekterne med kunst og byinventar skal tage udgangspunkt i.

Områdefornyelsen vil arbejde med at tiltrække eksterne midler til at realisere strategien, hvis det viser sig nødvendigt.

### Dialog og midlertidighed

Kunst udgør et fælles sprog og kan skabe dialog på tværs af beboergrupper. Midlertidige kunstprojekter vil derfor blive brugt at skabe opmærksomhed og dialog omkring udviklingen af kvarterplanens projekter.

Midlertidige installationer af høj kvalitet, som vedligeholdes løbende, skal give beboerne oplevelsen af, at deres kvarter er i forandring og skal bygge bro mellem den tid, det tager at



Kunst på KTK-grunden. Foto: Astrid Maria Rasmussen

udvikle et byrum, til at det er etableret.

Områdefornyelsen vil gå i dialog med den platform for samarbejde, som kunst- og samskabelsesprojektet Usynlige Stier, har etableret og inviterer de deltagende beboerne herfra med videre.

### Attraktion og opmærksomhed

Områdefornyelsen vil arbejde aktivt for, at den omkringliggende by får kendskab til midlertidige såvel som blivende værker og derved tiltrække flere besøgende til kvarteret.

Forventningen er, at flere københavnere vil kende Haraldsgadekvarteret, som et kvarter i udvikling og et sted, det er interessant at besøge.

### Hvorfor?

Haraldsgadekvarterets sammensatte og varierede udtryk med gamle fabriksbygninger, store almene boligområder og uddannelsesinstitutioner er en identitets-skabende kvalitet, som giver kvarteret kant.

Dog er det blandede udtryk og variationen i bygningsmassen også medvirkende til, at kvarteret opleves som usammenhængende og der mangler noget, der forbinder kvarterets forskelligartede boligområder – fra byggeforeningshusene Vibekevang til de almene boligbebyggelser langs Røvsingsgade.

### Budget

1,2 mio. Kr.

Der er afsat midler til udvikling af kunststrategi samt mindre midlertidige kunstværker og identitets-skabende byinventar.

### Når projektet er gennemført



*Er kunst i kvarteret med til at binde kvarteret sammen og skabe ejerskab.*



*Har kunst bidraget til at lokale beboere har engageret sig i deres kvarter*



*Har kvarteret flere attraktioner der tiltrækker besøgende og øger kendskabet til kvarteret generelt.*

# 2

## Et grønt kvarter

Haraldsgadekvarteret skal være et grønnere og mere bæredygtigt kvarter. Områdefornyelsen vil begrønne og klimasikre flere af kvarterets brede veje og samtidig skabe grønne trygge åndehuller for kvarterets beboere. På energifronten skal kvarteret også være grønnere: varmemforbruget skal sænkes og utidssvarende boliger skal renoveres til københavnerstandard.



Grønne  
gader  
9 mio. kr.

Forbindelse til  
Lersøparken  
1,5 mio. kr.

Lersø  
Parkallé  
4,5 mio. kr.



Klima og bedre  
boliger  
2 mio. kr.



## PROJEKT

# Grønne gader

*Kvarterets brede gader skal begrønnes og den rekreative værdi i kvarteret skal øges. De grønne løsninger skal integrere klimatilpasning og bynatur af høj kvalitet så kvarteret fremtidssikres.*

### Det vil vi

Områdefornyelsen vil begrønne et udvalg af kvarterets brede gader, så der skabes mere livskvalitet for beboerne og samtidig tryggere veje.

Projektet hænger tæt sammen med udviklingsplanen, hvor der på et mere strategisk niveau skal undersøges om flere af de brede veje kan indsnævres og begrønnes og samtænkes med klimatilpasning.

De præcise strækninger fastlægges i udviklingsplanen og i dialog med klimatilpasning i Teknik- og Miljøforvaltningen, før projektet igangsættes.

Områdefornyelsen vil stå for projektledelsen, herunder tilrettelæggelse og gennemførelse af borgerinddragelsesprocesser.

### Hvorfor?

Haraldsgadekvarteret er generelt et mindre grønt kvarter end resten af byen. Kvarteret rummer ingen offentlige parker og byrummene består flere steder af misvedligeholdte asfalterede veje og fortovsareal.

Det manglende grønne medvirker til, at kvarteret fremstår under københavnerstandard og



Sigurdsgade med udsigt mod Sifs Plads

i kontrast til de omkringliggende kvarterer.

Flere gader i kvarteret er udpeget til klimasikring i Københavns Kommunes Skybrudsplan.

Det er derfor oplagt at tænke klimatilpasning sammen med begrønning, der kan skabe rekreativ værdi for kvarterets beboere. Det gælder for Sigurdsgade, Titangade, Hermodsgade, Fafnersgade og dele af Haraldsgade.

Mange af kvarterets gader er desuden udfordrede af hurtigkørende biler og uhensigtsmæssig parkering på

grund af de brede vejprofiler. Samtidig er især Vermundsgade, Sigurdsgade og Haraldsgade med til at forbinde kvarteret på tværs og benyttes af de mange pendlere, der dagligt skal til og fra kvarterets store uddannelsesinstitutioner og virksomheder.

### Budget

9 mio. kr.

Der er afsat midler til flere mindre anlægsprojekter, der har til formål at gøre kvarteret grønnere.

### Når projektet er gennemført



*Er der mindre asfalt og mere grønt i kvarterets gadebillede.*



*Bidraget indretningen af kvarterets gader til at øge trafiksikkerheden.*



## PROJEKT

# Forbindelse til Lersøparken

Områdefornyelsen vil lave et idéoplæg til en forbindelse til Lersøparken, der kan vise hvordan man kan styrke beboernes adgang til parkens grønne kvaliteter og til Bispebjerg, nord for kvarteret.

### Det vil vi

Områdefornyelsen vil lave en forundersøgelse der skal afdække, hvordan en forbindelse for bløde trafikanter kan etableres på tværs af S-togsbanen fra Rovsinggade til Lersøparken.

Forundersøgelsen kan danne grundlag for en prissætning af projektet, som herefter vil kunne bruges til at rejse finansiering til anlægget ved Københavns Kommunes budgetforhandlinger eller fra statslige eller private fonde og puljer.

### Forbindelsen

Områdefornyelsen vil undersøge muligheden for at lette adgangen til Lersøparken. En lettere adgang vil bidrage til, at flere af kvarterets beboere vil bevæge sig igennem det grønne område, hvilket bidrage til den mentale sundhed og livskvalitet.

Områdefornyelsen Bispebjerg Bakke vil endvidere arbejde med en forbindelse fra Utterslev Mose til Fælledparken. De to områdefornyelser vil samarbejde om, at undersøge synergier mellem de to projekter.



Lersøparken

Ved at forbindelsen styrkes mod nord vil Haraldsgade-kvarterets beboere ligeledes få lettere adgang til de rekreative kvaliteter omkring Bispebjerg Kirkegård og den naturskønne Utterslev Mose.

Områdefornyelsen vil stå for projektledelsen, herunder tilrettelæggelse og gennemførelse af borgerinddragelsesprocesser.

### Hvorfor?

Haraldsgadekvarteret har få let tilgængelige grønne områder, men der ligger flere

rundt omkring kvarteret som Mimersparken, Fælledparken og Lersøparken.

Tilgængeligheden til disse er dog begrænset af de store trafikårer, samt baneterrænet, hvor der er færdsel forbudt.

### Budget

1,5 mio. Kr.

Der er afsat midler til ekstern rådgivning til udarbejdelse af forundersøgelsen og til fundraising.

### Når projektet er gennemført



Er der skabt grundlag for det videre arbejde med at gøre Lersøparken lettere tilgængelig for kvarterets beboere.



Er der skabt et fundament for en mulig forbindelse hele vejen til Utterslev Mose.



## PROJEKT

# Lersø Parkallé

Lersø Parkallé skal styrkes som rekreativt åndehul med fokus på bynatur af høj kvalitet. Området omkring skolen skal kunne bruges af Nørre Fælled Skole til undervisning og ophold og alléens legeplads og boldbur skal opgraderes.

### Det vil vi

Områdefornyelsen vil med forskellige nedslag på den sydlige del af Lersø Parkallé gøre det attraktivt for kvarterets beboere at benytte området mere end i dag.

Kvaliteten af begrønningen skal hæves, så Lersø Parkallé bliver et rekreativt åndehul med plads til ro og fordybelse.

Samtidig skal de eksisterende faciliteter, legepladsen og boldburet foran skolen, opgraderes, så flere får lyst til og mulighed for at benytte dem.

### Sammenhæng med Nørre Fælled Skole

Et fokusområde i projektet bliver desuden at indtænke en sikker overgang ved Nørre Fælled Skole for skolens elever.

Der skal også arbejdes med hvordan Lersø Parkallé i fremtiden kan styrke skolens undervisning ved f.eks. at have grønne rum på alléen indrettet til både læring og fordybelse.

Områdefornyelsen vil stå for projektledelsen, herunder tilrettelæggelse og gennemførelse af borgerinddragelsesprocesser.



Fodgængerovergang over alléen til Nørre Fælled Skole.

### Hvorfor?

Lersø Parkallé er i dag et af kvarterets få grønne områder. Alléen er indrettet med brede rabatter langs vejarealet, som i dag er firesporet.

Selve vejarealet er overdimensioneret målt i forhold til mængden af trafik og der mangler overgange for bløde trafikanter. Nørre Fælled Skole ligger ud til vejen og hver dag skal kvarterets børn krydse den brede vej for at komme i skole.

Legepladsen og boldburet på alléen er begge nedslidte og trænger til at blive opgraderet. Begge steder bruges i dag flittigt af en bred vifte af beboere fra hele kvarteret.

Selvom alléen er grøn med god plads til ophold, er kvaliteten af bynatur lav og området bliver

sjældent brugt til andet end hundeluftning, da beboerne i højere grad søger mod Fælledparken på Østerbro eller Mimersparken på Nørrebro, når de vil være i det grønne.

Lokalt er der et ønske om mere biodiversitet i kvarteret, som der kan opbygges fællesskaber og aktiviteter omkring. I dag mangler der dog de fysiske rammer til netop denne slags fællesskaber.

### Budget

4,5 mio. kr.

Der afsættes midler til anlæg af forskellige grønne nedslag samt opgradering af boldburet og den eksisterende legeplads.

### Når projektet er gennemført

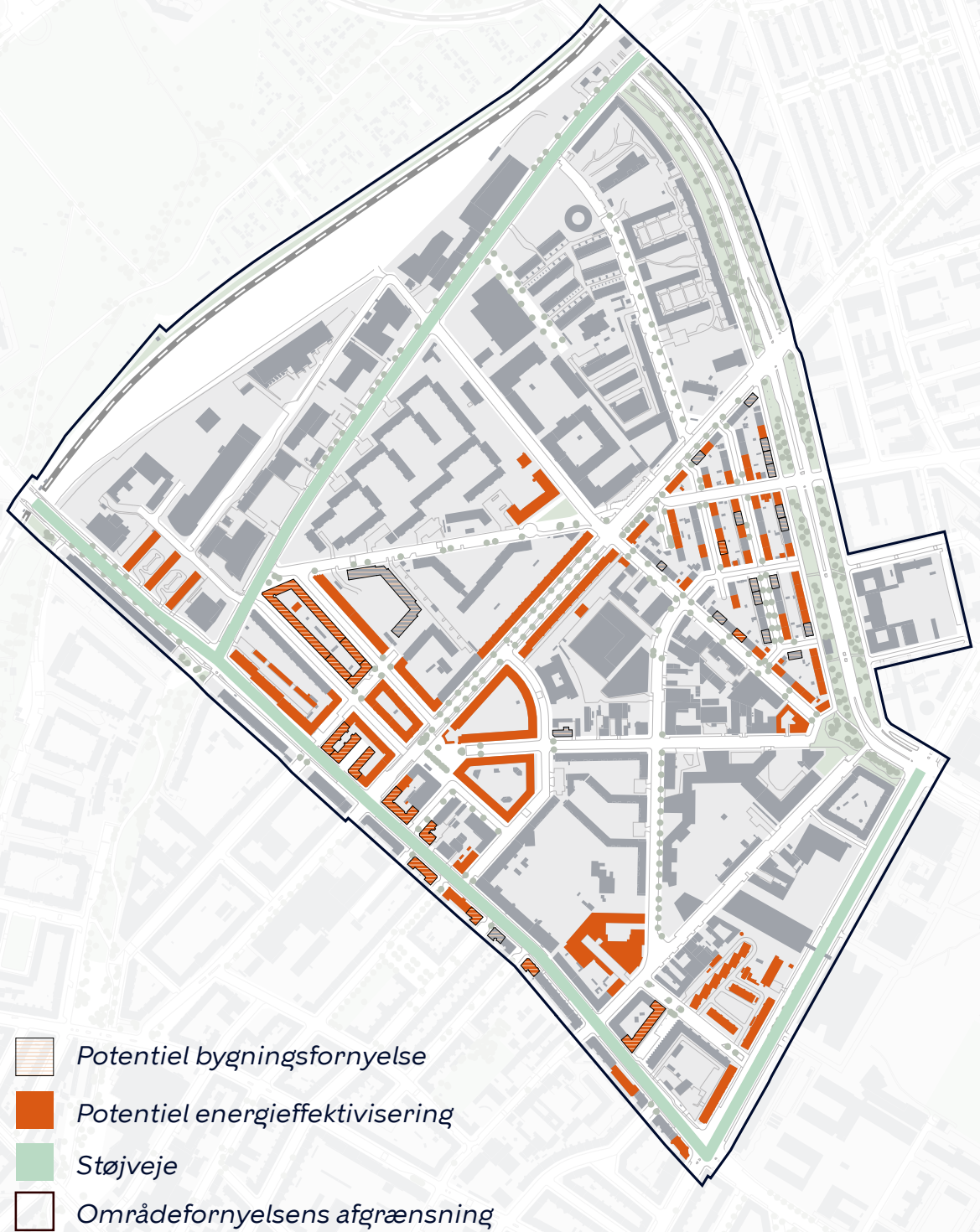


Er der kommet en øget kvalitet i alléens bynatur og faciliteter.



Er der en højere andel af beboere, der aktivt bruger alléen til rekreative formål og fællesskabende aktiviteter.

# Byfornyelsespotentiale





## PROJEKT

# Klima og bedre boliger

*Haraldsgadekvarterets boliger med behov skal renoveres, varmemeforbruget i kvarteret skal reduceres og affaldssorteringen skal styrkes.*

### Det vil vi

Områdefornyelsen vil lave en opsøgende indsats ved at ansætte en klimamedarbejder, der medfinansieres i samarbejde med kommunens Klima Taskforce og Bygningsfornyelsen for at sikre et stærkt fagligt og organisatorisk ophæng.

Medarbejderen skal understøtte bæredygtige indsatser i kvarteret og initiere et tæt klimasamarbejde mellem de eksisterende netværk og aktører, så diverse indsatser koordineres og kan supplere hinanden.

Desuden skal klimamedarbejderen synliggøre og vejlede om de tilskudsordninger Københavns Kommune tilbyder og opsøge alle ejendomme i kvarteret med bygningsfornyelsesbehov.

### Partnerskabsaftale med HOFOR

For at styrke klimaindsatsen indgår områdefornyelsen en partnerskabsaftale med HOFOR om specifikke energioptimeringsmuligheder, der skal udføres i tæt samarbejde med beboere og aktører i kvarteret. Partnerskabets specifikke indsatser fastlægges efter en grundig analyse af behov og potentialer.

### Haraldsgadekvarteret (København)

Uden bad og toilet	147 boliger
Uden fjernvarme	51 boliger
Dårligt energimærke (E, F og G)	1120 boliger
Varmeforbrug gns.	120,5 kWh/m <sup>2</sup> (115 kWh/m <sup>2</sup> )
Vandforbrug gns.	104 liter pr. person. pr. døgn (106 liter pr. person. pr. døgn)

*Boliger med installationsmangler og forbruget ift. resten af København*

### Kampagner

I samarbejde med kvarterets boligafdelinger og boligforeninger iværksættes forskellige kampagner vedrørende varmebesparelser, affaldssortering, sundt indeklima samt andre emner med fokus på bæredygtighed, som lokalområdet efterspørger.

### Driftsnetværk

Netværk mellem bestyrelser og driftsfolk, på tværs af ejerformer etableres eller styrkes. Netværkene har til formål at sikre vidensdeling samt skabe synergi mellem både udfordringer og løsninger.

### Tilskudsmuligheder

Beboerne i kvarteret informeres om kommunens forskellige tilskudsordninger:

- Toiletfuljen
- Støjpuljen
- Pulje til helhedsrenoveringer
- Energieffektiviseringspuljen

### Hvorfor?

Det er en politisk ambition, at København er CO<sub>2</sub>-neutral i

2025, samt at boliger i udsatte byområder har samme kvalitet som i resten af byen, så beboernes livskvalitet øges. Dårligt indeklima og et højt støjniveau har en skadelig effekt på helbredet og flere veje er støjplagede.

Kommunens mange puljer skal benyttes oftere i kvarteret og det kræver en særlig håndholdt proces og et tæt samarbejde mellem borgerne, boligafdelingerne og -foreningerne og de eksisterende netværk i kvarteret.

Varmeforbruget i en del boliger ligger 5 % højere end det nuværende gennemsnit for København. Områdefornyelsen vil derfor arbejde for, at gennemsnitsvarmeforbruget i boliger som minimum reduceres til københavnniveau.

### Budget

2 mio. kr.

Der afsættes midler til aktiviteter og medfinansiering af en projektleder.

### Når projektet er gennemført



*Er der etableret et driftsfællesskab mellem boligafdelingerne.*

# 3

## ***Kultur, sundhed & fællesskaber***

*Haraldsgadekvarteret skal være et oplevelsesrigt kvarter, hvor kunst, kultur og bevægelse er gennemgående synlige træk i kvarteret. Stærke fællesskaber og netværk skal bidrage til, at Haraldsgadekvarteret får sin egen kulturelle stedsidentitet og sociale sammenhængskraft. Sundhedsfremmende miljøer og aktiviteter skal bidrage til at forbedre sundheden i kvarteret.*

Optur Kultur  
4,6 mio. kr.

Sammen om  
sundhed  
0,3 mio. kr.

Motion og  
idræt for alle  
3,4 mio. kr.



Kvarterkroner  
1 mio. kr.



## PROJEKT

# Optur Kultur

*Haraldsgadekvarterets eksisterende kulturtilbud skal synliggøres og kvarterets kulturaktører skal samles i et netværk med henblik på at skabe synergier og et stærkt samarbejde til gavn for hele kvarteret.*

### Det vil vi

Områdefornyelsen vil kortlægge, synliggøre og styrke eksisterende kulturtilbud samt afdække mulighederne for at der etableres nye. Desuden skal det undersøges om eksisterende kvadratmeter kan udnyttes bedre.

Med projektet ønsker områdefornyelsen at samle kulturelle aktører i et netværk og sammen med dem og beboere nå frem til, hvordan ovenstående mål kan nås.

### Osrarhuset

Områdefornyelsen vil sammen med Kultur- og Fritidsforvaltningen og beboere finde løsninger, der gør Osrarhuset mere tilgængeligt for kvarteret, herunder om der er mulighed for at udnytte Osrarhusets kvadratmeter til nye aktiviteter.

### Indgange til KTK-grunden

Områdefornyelsen vil understøtte, at der etableres bedre indgange til KTK-grunden samt understøtte begivenheder for alle aldersgrupper, så flere lokale bliver bekendte med områdets tilbud og kvaliteter.

### Små og store begivenheder

Der skal arbejdes for, at kvarteret bliver hjemsted for større by- og

landslækkende begivenheder. Der afsættes samtidig midler til, at der gennem områdefornyelsen kan afholdes eksempelvis kvarterfester og fællesspisningsarrangementer.

### Hvorfor?

I forhold til resten af København har Haraldsgadekvarteret i dag mindre by- og kulturliv og færre steder, hvor beboere kan udfolde sig kreativt. Der er få steder, hvor kunst indgår som en naturlig del af bybilledet.

Kvarteret har i dag to primære kulturelle samlingssteder: Osrarhuset og KTK-grunden. De suppleres af flere små kreative miljøer og kulturelle samlingssteder, som ikke er bredt kendt blandt beboerne.

Osrarhuset er et kommunalt kulturhus i historiske rammer, som i dag er ubemandet og fremstår for mange beboere utilgængeligt.

Ragnhildfonden er udlejere af KTK-grunden og lejer ud til områdets socialøkonomiske virksomheder. Derudover er der en del mindre værksteder, øvelokaler m.m.

Mange lokale ved dog ikke, hvad området tilbyder og oplever det som lukket.

Der er et stort lokalt ønske om at

styrke og synliggøre kvarterets eksisterende kulturtilbud, om mere byliv og steder for kreativ udfoldelse og fællesskabende aktiviteter.

### Budget

4,6 mio. kr.

Der er afsat midler til aktiviteter samt fysiske anlæg og mindre fysiske omdannelser.



Indgang til KTK-grunden.  
Foto: Astrid Maria Rasmussen

## Når projektet er gennemført



*Er der skabt netværk og stærke fællesskaber omkring kvarterets kultursteder.*



*Er kvarterets kulturelle samlingssteder åbnet op og kendes og bruges af flere lokale.*



## PROJEKT

# Motion og Idræt for alle

*Kvarterets faciliteter til bevægelse, idræt og street sport skal forbedres, så kvarterets beboere får bedre muligheder for at dyrke motion og blive en del af en idrætsforening lokalt i kvarteret.*

### Det vil vi

Områdefornyelsen vil fremme bevægelses- og idrætsmuligheder i kvarteret samt skabe øget fællesskab og trivsel ved at synliggøre eksisterende faciliteter og bidrage til at etablere nye.

Projektet skal bidrage til at mindske den ulighed i sundheden, der er i visse områder af Haraldsgadekvarteret. Dette gøres bl.a. ved at fokusere på at understøtte lokale aktører, der kan integrere bevægelse og motion i beboernes hverdagsliv.

Ved at give børn og unge noget at lave i fritiden, skabe mere kendskab på tværs af beboergrupper og sikre flere øjne på gaden vil projektet også bidrage til at øge trygheden i kvarteret.

### Nørre Fælled Skole som Idrættens Hus

Områdefornyelsen vil understøtte, at lokalt forankrede foreninger og beboere kan benytte Nørre Fælled Skoles nye hal, når den står færdig i 2025, så skolen bliver kvarteret samlingssted for idrætsrelateret foreningsliv. I forlængelse af åbningen vil områdefornyelsen arbejde på at synliggøre skolens

udearealer, der ikke bliver brugt meget udenfor skoletiden.



Træningsudstyr på Krakas Plads

### Ny faciliteter for fodbold og street sport

Områdefornyelsen vil understøtte etablering af faciliteter for fodbold og streetsport, der vil indgå i kvarterets øvrige byrum. I samarbejde med idrætsforeninger, beboere og relevante forvaltninger udvælges faciliteter og placeringer.

Områdefornyelsen vil arbejde for en bedre lokal organisering af de eksisterende udbydere og faciliteter samt bidrage til, at flere af kvarterets beboere dyrker motion og bevægelse i og uden for det etablerede foreningsliv.

Uudnyttede kvadratmeter skal aktiveres, hvilket områdefornyelsen vil arbejde på at gøre muligt.

Områdefornyelsen vil stå for projektledelsen, herunder tilrettelæggelse og udførelse af borgerinddragelsesprocesser.

### Hvorfor?

Haraldsgadekvarteret har færre faciliteter til motion og bevægelse end resten af København.

Pladsen er sparsom, de eksisterende motionsredskaber er ikke optimalt udnyttet, og der er rift om de få slidte boldbaner, som er offentligt tilgængelige.

Derfor er der lokalt et stort ønske om flere idrætsfaciliteter og steder, hvor beboerne kan mødes og dyrke forskellige former for motion og fællesskab.

Nørre Fælled Skole, som er kvarterets distriktsskole, skal gennemgå en helhedsrenovering og vil bl.a. få en ny sportshal, der er planlagt til at stå klar i 2025.

### Budget

3,4 mio. kr.

Der er afsat midler til aktiviteter og understøttelse af anlæg af idrætsfaciliteter.

### Når projektet er gennemført



*Er der flere steder i kvarteret, hvor beboerne kan dyrke idræt og bevæge sig.*



*Er foreningslivet i kvarteret vokset og Nørre Fælled Skole fungerer som Idrættens Hus.*





## PROJEKT

# Sammen om sundhed

*Levetiden og sundheden i kvarteret er lavere end i resten af byen. Områdefornyelsen vil sammen med Københavns Professionshøjskoles undersøge muligheden for etablering af et praksishus, hvor skolens studerende, i forbindelse med deres uddannelse, kan tilbyde sundhedsydelse til kvarterets beboere.*

### Det vil vi

Områdefornyelsen vil bidrage til sundere livsstil og større livsglæde blandt områdets beboere ved skabe bedre muligheder for vejledning, forbyggende indsatser og lokale sundhedstilbud samt sikre, at eksisterende kommunale tilbud kommer flere af kvarterets beboere til gode.

### Partnerskabsaftale med Københavns Professionshøjskole

Områdefornyelsen vil indgå en partnerskabsaftale med Københavns Professionshøjskole for at sikre koordinering af begge parter investeringer i kvarteret. Partnerskabet vil både arbejde med den fysiske indretning af kvarteret og understøtte den sociale og sundhedsmæssige udvikling.

Partnerskabsaftalen skal sikre en løbende og tæt dialog mellem de to parter gennem område-

fornyelsens levetid. Partnerskabets organisering og forpligtigelser beskrives i en særskilt partnerskabsaftale.

### Praksishus

Områdefornyelsen vil sammen med Københavns Professionshøjskole undersøge mulighederne for at skabe et praksishus i kvarteret, hvor skolens studerende tilbyder sundhedsydelse tæt på kvarterets beboere.

### Sundhedsfremmende indsatser og aktiviteter

Der er flere aktører, der ønsker at fremme sundheden i kvarteret. Mulighederne for sundhedsfremmende indsatser skal afdækkes og der skal skabes en lokal organisering med henblik på at skabe synergi mellem aktørerne.

Beboerne skal inddrages, så der skabes ejerskab og fællesskab omkring aktiviteterne.

Områdefornyelsen vil stå for projektledelsen, herunder tilrettelæggelse og udførsel af borgerinddragelsesprocesser samt have en koordinerende og understøttende funktion af den lokale organisering af sundhedsaktører.

### Hvorfor?

Den generelle levetid i udsatte byområder er lavere end københavnergennemsnittet. Særligt manglende motion, usund livsstil og få muligheder for aktiviteter tæt på bopælen er med til at skabe dårligere levevilkår for kvarterets beboere.

Københavns Professionshøjskole er en vigtig aktør med sit store campusområde i den sydlige del af kvarteret. Her undervises ca. 7.000 studerende i en række social- og sundhedsfaglige uddannelser.

Københavns Professionshøjskole har desuden ønske om at udvide deres campusfaciliteter og står således overfor større investeringer med byudviklingspotentiale i kvarteret.

### Budget

0,3 mio. kr.

Der er afsat midler til at understøtte sundhedsfremmende og brobyggende aktiviteter, herunder etablering af et eventuelt praksishus.

## Når projektet er gennemført



*Lever flere beboere sundere og trives i eget liv.*



*Har flere beboere adgang til sundhedstilbud tæt på deres bopæl.*



## PULJE

# Kvarterkroner

*Kvarterets kultur- og byliv skal styrkes med en pulje, som kan søges af kvarterets beboere og projektmagere, der ønsker at afholde arrangementer eller opstarte fællesskaber til gavn for kvarteret.*

### Det vil vi

Områdefornyelsen vil oprette puljen 'Kvarterkroner', som henvender sig til borgere og aktører i kvarteret. Puljen skal støtte sociale og kulturelle arrangementer og opstart af fremtidige lokale traditioner.

For at være berettiget til støtte skal projektet, der søges om midler til, være lokalt forankret og finde sted indenfor områdefornyelsens geografiske område.

Der vil desuden være en særlig opmærksomhed på at støtte projekter, som laver aktiviteter eller samarbejder på tværs af bolig- og ejerformer.

Før puljen igangsættes skal områdefornyelsens styregruppe godkende rammerne for puljeansøgningerne.

Områdefornyelsens sekretariat står for arbejdet med at administrere puljen.

### Hvorfor?

Byliv og fællesskabende aktiviteter er noget, som efterspørges af beboerne i Haraldsgadekvarteret.

Der er mange gode idéer og drømme om fællesskaber, sommerfester og fælles urtehaver,



Copenhagen Contemporary på Krakas Plads. Foto: Astrid Maria Rasmussen

men der mangler muligheder for at søge om tilskud til det.

### Budget

1 mio. kr.

Der afsættes midler til lokalt forankrede fællesskabende aktiviteter.

### Når projektet er gennemført



*Vil kvarteret have flere tilbagevendende begivenheder, der binder kvarteret sammen på tværs af boligområder.*



*Vil flere lokale være bevidste om, hvilke puljer kommunen m.fl. tilbyder, som kan søges til lokale arrangementer og fællesskaber.*

# 4

## **Bedre livschancer & uddannelse**

*Kvarterets børn og unge skal have samme livschancer som i resten af København og kvarterets generelle uddannelsesniveau skal højnes. Ved skolestart skal flere børn være sprogligt og motorisk godt rustet og generelt skal flere af kvarterets børn og unge trives bedre i skolen og i fritiden samt have mulighed for at være en del af det lokale kultur- og foreningsliv.*




Trygheds-samarbejde  
0,8 mio. kr.

Parat til skolen  
2,1 mio. kr.

Glad i skolen  
og i fritiden  
1 mio. kr.

Brobygning til  
ungdomsudd.  
0,4 mio. kr.



## PROJEKT

# Parat til skolen

*Flere børn i kvarteret skal komme godt fra start, særligt fra det udsatte boligområde. Børn med udfordringer skal styrkes sprogligt og motorisk og kvarterets beboere skal kunne udnytte institutioners legepladser til stimulerende aktiviteter udenfor åbningstid.*

### Det vil vi

Områdefornyelsen vil bidrage til at flere børn i kvarteret kommer godt fra start og er sprogligt og motorisk parat til skolelivet.

### Sprogstimulering og bedre motorik for de yngste

Områdefornyelsen vil samarbejde med udvalgte dagtilbud og den boligsociale helhedsplan Sigynsgade om en styrket indsats omkring sprogstimulering og motorisk udvikling hos de yngste børn. Hensigten er at forankre metodikken i institutionerne efter områdefornyelsens ophør.

Den boligsociale helhedsplan Sigynsgade har med succes afprøvet et sprogstimulerende forløb sammen med daginstitutionen Krible Krable. Det arbejde ønsker områdefornyelsen at videreføre og på sigt udvide til at omfatte børn fra hele kvarteret, som er udfordrede sprogligt og motorisk.

I første omgang vil projektet omfatte børn fra de to lokale kommunale daginstitutioner Krible Krable og Barndommens Land.



Legepladsen ved Lersø Parkallé

Nørre Fælled Skole indgår som sparingspartner omkring, hvad førskolebørn skal mestre ved skolestart.

### Åbning af kvarterets skjulte legepladser

Områdefornyelsen vil sikre en bedre udnyttelse af eksisterende faciliteter ved at aktivere institutioners legepladser udenfor åbningstid til gavn for kvarterets mange børnefamilier. Først skal det undersøges, hvordan dette kan ske på en hensigtsmæssig måde, så legepladserne sikres mod uønsket adfærd.

Områdefornyelsen vil dertil give udvalgte legepladser et mindre fysisk løft med fokus på faciliteter, der styrker børns motoriske udvikling.

### Hvorfor?

Mange af kvarterets børn og unge trives og klarer sig godt. Omvendt er der også en restgruppe som er ringere stillet både socialt, sprogligt og motorisk.

Det gælder især for børn fra de udsatte boligområder. Over halvdelen af børnene scorede meget lavt i den obligatoriske sprogtest i 0. klasse, og kræver en særlig pædagogisk indsats fra skolens side.

Hvis børn skal have en succesfuld skolegang og rustes til at tage en uddannelse efter 9. klasse, er det vigtigt, at de ikke er bagud fra begyndelsen. Der er endvidere et lokalt ønske om flere og bedre legepladser for kvarterets børn.

### Budget

2,1 mio. kr.

Der er afsat midler til at medfinansiere den sprogstimulerende indsats og til mindre fysiske løft af lokale daginstitutioners uderum i forbindelse med en åbning af dem.

### Når projektet er gennemført



*Vil det sprogstimulerende forløb være forankret hos Københavns Kommune og udbredt til at omfatte flere lokale dagtilbud.*



*Vil flere af kvarterets skjulte legepladser være åbne for brug udenfor institutionernes åbningstid til gavn for kvarterets børnefamilier.*





## PROJEKT

# Glad i skolen og i fritiden

*Flere børn og unge skal være aktive i fritiden og trives i skolen. Derfor skal der laves en fælles strategi for udviklingen af kvarterets tilbud til børn og unge.*

### Det vil vi

Områdefornyelsen vil sammen med lokale aktører, der arbejder med børn og unge, understøtte eksisterende institutioner og aktiviteter i kvarteret. Samtidig vil områdefornyelsen undersøge behovet for at samle aktørerne i et netværk særligt for Haraldsgadekvarteret, så der opnås yderligere koordinering og synergi imellem dem.

### Ungestrategi og netværk

En kortlægning skal danne grundlag for behovet for oprettelsen af et netværk mellem de aktører, der arbejder med børn og unge i Haraldsgadekvarteret. Dette som et supplement til det allerede eksisterende netværk for hele Ydre Nørrebro i regi af Nørrebro Lokaludvalg.

På tværs af lokalområdet aktører skal der udvikles en samlet strategi for et tværgående og styrket børne- og ungesamarbejde. Kvarterets unge skal inddrages i projektet som hverdagslivets eksperter.

### Mere organiseret idræt og foreningsliv i kvarteret

At indgå i foreningslivet giver sociale kompetencer og medvirker til at understøtte medborgerskab.

Derfor vil Områdefornyelsen stå i spidsen for et koordineret samarbejde med lokale aktører, der gør det nemmere for børn og unge at blive en del af det organiserede idræts- og foreningsliv, der findes lokalt.

### Fritidsjob

Områdefornyelsen vil understøtte, at der skabes muligheder for fritidsjobs til de unge i kvarteret, der har størst behov. Dette gøres ved at afdække, hvilke aktører der allerede har indsatser på fritidsjobområdet, og hvilke indsatser der har den mest langsigtede effekt samt indgå samarbejder med disse. I indsatsen vil Københavns Kommunes fritidsjobsindsatser indgå, f.eks. Green Teams.

### Læringsforløb

Områdefornyelsen vil samarbejde med Nørre Fælled Skole om udviklingen af forskellige undervisningsforløb, som kobler sig til andre af kvarterplanens projekter. Formålet er at give kvarterets unge ejerskab til udviklingen af deres kvarter og styrke deres medborgerskab.

### Hvorfor?

Der bor mange børn og unge i Haraldsgadekvarteret, især i de udsatte boligområder. Mange af kvarterets børn og unge trives og klarer sig godt, men der er også en gruppe, som er udfordret og mangler meningsfulde aktiviteter i deres fritid.

Det udsatte boligområde Aldersrogade er udpeget som parallelsamfund bl.a. på parametrene uddannelses- og indkomstniveau, jf. statens parallelsamfundslovgivning. Ved at påvirke netop disse parametre positivt kan områdefornyelsen bidrage til at løfte det udsatte boligområde af ghettolisten.

Der er mange børne- og ungeaktører i kvarteret, og de efterspørger mulighed for en højere grad af koordineringen imellem deres aktiviteter og indsatser.

### Budget

1 mio. kr.

Der er afsat midler til understøttelse af fritidsjobindsatser og læringsforløb.

## Når projektet er gennemført



*Trives og klarer flere børn fra Nørre Fælled Skole sig bedre i skolen.*



*Har kvarteret et stærkt og velforankret netværk for aktører på børne- og ungeområdet.*



*Er der flere af kvarterets unge, som er aktive i det organiserede idræts- og foreningsliv.*



## PROJEKT

# Brobygning til ungdomsuddannelserne

*Kvarterets unge skal motiveres til at vælge en ungdoms- eller videregående uddannelse og det skal undersøges, hvordan unge og deres forældre bedst hjælpes på vej i valget af uddannelse.*

### Det vil vi

Med projektet vil områdefornyelsen arbejde for, at kvarterets unge motiveres til at vælge en ungdomsuddannelse eller en videregående uddannelse.

Områdefornyelsen vil afdække, hvordan kvarterets unge kan understøttes i at tage en uddannelse udover grundskolen. Der skal arbejdes med forskellige modeller tilpasset to målgrupper:

De 15-17-årige, som lige har afsluttet grundskolen og de 18-28-årige, som ikke er kommet i gang med en ungdomsuddannelse eller en videregående uddannelse.

En tredje målgruppe for projektet er de unges forældre. Flere forældre kender ikke nok til bredden og indholdet i eksisterende uddannelsesmuligheder. En styrkelse af forældrenes kendskab vil øge deres muligheder for at støtte deres børn i uddannelsesvalg.

### Highligt af lokale uddannelsesmuligheder

Haraldsgadekvarteret rummer



Københavns Professionshøjskole

flere store uddannelsesinstitutioner, hvor Københavns Professionshøjskole er den største.

Områdefornyelsen vil indgå en partnerskabsaftale med professionshøjskolen om at synliggøre skolens uddannelsesmuligheder.

Projektet er et samarbejdsprojekt med kvarterets relevante aktører på børne- og ungeområdet og lokale ildsjæle. Områdefornyelsen vil have en koordinerende og faciliterende funktion samt tilrettelægge og gennemføre inddragelsesprocesser.

### Hvorfor?

I det udsatte boligområde er der en større gruppe unge end i resten af byen, som ikke påbegynder en ungdomsuddannelse efter de har afsluttet grundskolen.

Ligeledes er der en restgruppe af unge mellem 18-29 år, der ikke er i arbejde eller har afsluttet en ungdomsuddannelse eller en videregående uddannelse.

Der er stort potentiale i at løfte denne specifikke målgruppe og i at styrke den gruppe af unge, der klarer sig mindre godt i livet. Kvarteret huser flere uddannelsesinstitutioner, som kan engageres i lokalområdet og på den måde motivere flere unge til at søge uddannelsesvejen.

### Budget

0,4 mio. kr.

Der er afsat midler til understøttende aktiviteter med fokus på brobygning til ungdomsuddannelserne.

### Når projektet er gennemført




*Har flere af kvarterets unge påbegyndt en ungdomsuddannelse efter afsluttet grundskole.*



*Er der flere blandt de 18-24-årige, fra det udsatte boligområde som har gennemført en ungdomsuddannelse end i 2020.*



*Har forældre og unge fra det udsatte boligområde større viden om de lokale uddannelsesmuligheder.*



## PROJEKT

# Tryghedssamarbejde

De lokale beboere skal føle sig trygge i deres eget kvarter. Områdefornyelsen vil samarbejde med Sikker By og deltage i det lokale, kriminalitetsforebyggende netværk, der bidrager til at øge den oplevede tryghed.

### Det vil vi

Områdefornyelsen vil fastholde og øge beboernes oplevede tryghed. Områdefornyelsen vil derfor indgå i et netværk om tryghed. Et netværk der kan bygges videre på, hvis bandekonflikten eller anden utryghedsskabende adfærd øges i kvarteret.

### Netværk om tryghed

I regi af Sikker by under Økonimiforvaltningen er der etableret et tryghedsskabende og kriminalitetsforebyggende netværk på Ydre Nørrebro. Deltagerne i dette er næropolitilederen, SSP, Sikker by og de tre boligsociale helhedsplaner Nørrebrobyggerne, Sigynsgade og Mimergade.

Områdefornyelsen vil indgå i netværket, for at knytte bånd til relevante aktører samt bringe viden fra netværket ind i områdefornyelsens lokalt forebyggende samarbejde.

### Tryghedsmålinger

Områdefornyelsen afsætter midler til at lave tryghedsundersøgelser i Haraldsgadekvarteret hvert andet år. Tryghedsundersøgelserne vil være sammenlignelig med



Skjolds Plads

Københavns Kommunes årlige Tryghedsundersøgelser. Ved at følge udviklingen i trygheden bliver det muligt at arbejde forebyggende og effektivt opfølgende.

Viden herfra skal bruges i det forebyggende arbejde med børn og unge og i de fysiske byrumsprojekter.

Erfaringen viser, at oplevelsen af tryghed hænger også sammen med byrummenes indretning, drift, graden af hærværk og adfærden i det offentlige rum.

### Hvorfor?

Beboernes oplevelse af tryghed i Haraldsgadekvarteret var tæt på det københavnske gennemsnit indtil bandekonflikten i 2017. Bandekonflikten førte til, at hele 23 % af beboerne i 2020 oplevede sig utrygge.

Siden da har flere aktører gjort en stor indsats for at øge

trygheden i kvarteret. I 2020 var den oplevede tryghed faldet til 13 %. Til sammenligning var det Københavnske gennemsnit 9 % i 2020.

### Budget

0,8 mio. kr.

Der er afsat midler til tryghedsmålinger og forebyggende aktiviteter med fokus på tryghed.

### Når projektet er gennemført



Er den oplevede tryghed i kvarteret på niveau med resten af København.



## KAPITEL 3

# Sådan arbejder områdefornyelsen

*Områdefornyelsen er lokalt forankret og arbejder tæt sammen med lokalområdet, og sikrer samtidig sammenhæng med kommunens forvaltninger og politiske ønsker.*

### Lokal tilstedeværelse

Områdefornyelsen har et lokalt sekretariat, som har kontor i kvarteret. Det gør, at sekretariatets medarbejdere er tilgængelige for områdets beboere og aktører samtidig med, at de får et langt bedre kendskab til, hvad der sker i kvarteret. Det giver en bred og dyb indsigt i lokale forhold og gør det muligt at reagere på en given udvikling i kvarteret, når den finder sted. Derudover tilføje det projekterne mere værdi og skaber bedre rammer for lokal forankring.

### Lokal organisering

Områdefornyelsen er organiseret med en lokal nedsat styregruppe og lokale arbejdsgrupper. Styregruppen skal sikre, at projekterne udvikles med udgangspunkt i lokale ønsker og behov og lever op til de målsætninger, der er formuleret i kvarterplanen, imens det er i arbejdsgrupperne, at projekterne formes og konkretiseres.

Denne måde at arbejde på tjener flere formål: for det første medvirker det til, at projekterne udvikles i en lokal kontekst af dem, som skal bruge og videreføre dem. For det andet medvirker

det til at opbygge medborger-skab, og styrke dem, der deltager i deres kendskab til kommunale arbejdsgange og udviklingen af deres eget lokalområde.

### Samskabelse

Udsatte byområders udfordringer er ofte komplekse og løses ikke med en enkeltstående indsats. I områdefornyelsen arbejder vi på tværs af traditionelle kommunale forvaltningsskel og tager et særligt ansvar for at samtænke kommunale indsatser i området, hvor det giver mening. Derfor har alle Københavns Kommunes syv forvaltninger en plads i områdefornyelsens styregruppe.

### Kommunal ramme

Som en del af Teknik- og Miljøforvaltningen arbejder områdefornyelsen indenfor en række kommunale strategier og politikker. Det er sekretariatets opgave at sikre, at projekter udvikles i tråd med overordnede linjer for Københavns Kommunes udvikling, som er udstukket i f.eks. Kommuneplanen fra 2019.

Den endelige udformning af kvarterplanens anlægsprojekter, herunder redegørelser for f.eks. nedlæggelse af p-pladser, skal fremlægges til politisk behandling i Teknik- og Miljøudvalget, før de anlægges.

### Lokale løsninger på byens udfordringer

Nogle af kvarterets udfordringer ligner dem, man kan finde andre steder i byen. De bedste løsninger er dem, der er tilpasset en lokal kontekst. Derfor arbejder områdefornyelsen aktivt

med afprøvning og midlertidige løsninger for at få erfaringer med, hvad der virker bedst i en lokal kontekst. Eksperimenterende løsninger kan være med til at udvikle nye måder at gøre tingene på – både i Haraldsgadekvareret, men også i resten af byen.

### Vi forstærker de lokale stemmer og involverer de tavse

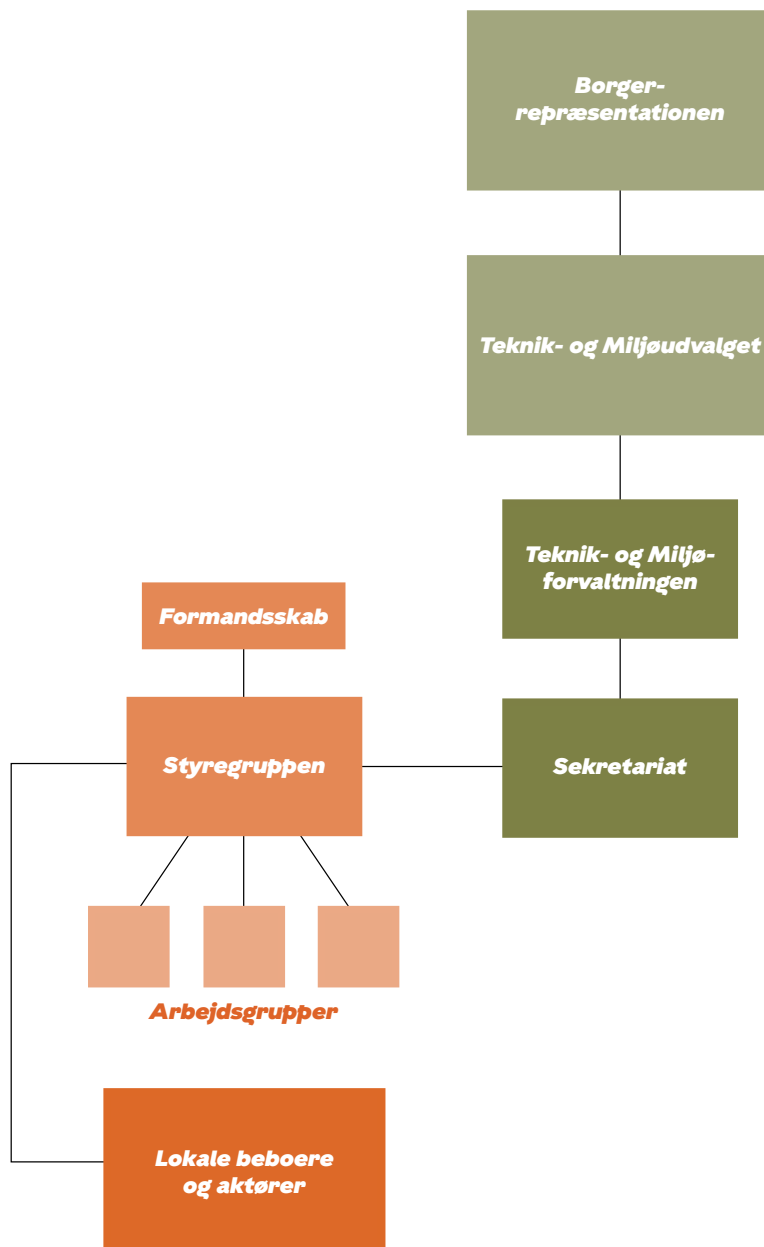
Når områdefornyelsens lokale sekretariat samarbejder med lokale beboere og inddrager dem i udviklingen af kvarterplanens projekter, er der særlig opmærksomhed på at inddrage dem, der normalt er tavse i byudviklingen. Det kræver, at der tages andre metoder i brug end det klassiske borgermøde eller workshop.

Selvom f.eks. børn eller udsatte grupper ikke sidder med til arbejdsgruppemøderne, vil sekretariatet sikre, at deres perspektiver og behov bliver undersøgt og taget med i processen.

### Lokal forankring – fra start til slut

Forandringer tager tid og de fem år, som områdefornyelsen har i kvarteret, er ikke længe. Når områdefornyelsen afsluttes, skal kvarterets beboere stå stærkere og bedre rustet til at tage aktivt del i udviklingen af deres by og lokalområde.

Forankring indtænkes derfor fra start af. Det betyder, at områdefornyelsens sekretariat bl.a. arbejder aktivt på at skabe blivende netværk, hvor faste lokale aktører tager ejerskab, så de kan drives videre og vokse, selv efter områdefornyelsen er afsluttet.



### Hvem består styregruppen af?

#### Valgte repræsentanter

- 4 fra almene boligforeninger
- 2 fra ejerforeninger
- 2 fra andelsforeninger
- 1 fra privat udlejning
- 3 lokale ildsjæle og aktører

#### Udpegede lokale aktører

- 1 fra Den boligsociale helhedsplan Sigynsgade
- 1 fra Ressourcecenter Ydre Nørrebro
- 1 fra KBH+
- 1 fra Nørre Fælled Skole
- 1 fra Københavns Professionshøjskole
- 2 fra Nørrebro Lokaludvalg

#### Udpegede forvaltningsrepræsentanter

- 1 fra Socialforvaltningen
- 1 fra Børne- og Ungdomsforvaltningen
- 1 fra Beskæftigelses- og Integrationsforvaltningen
- 1 fra Kultur- og Fritidsforvaltningen
- 1 fra Sundheds- og Omsorgsforvaltningen
- 1 fra Økonomiforvaltningen
- 1 fra Teknik- og Miljøforvaltningen



# Organisering

*Områdefornyelsen er organiseret med en styregruppe og arbejdsgrupper, som står for udviklingen af områdefornyelsens projekter. De bistås af et lokalt sekretariat, der arbejder tværfagligt og sikrer en bred inddragelse af aktører og tavse stemmer.*

## Styregruppen

På det sidste kvartermøde under udarbejdelsen af kvarterplanen, den 21. juni 2021, blev lokale repræsentanter til områdefornyelsens styregruppe valgt.

Styregruppen har 26 medlemmer, der inkluderer lokale beboere og aktører og repræsentanter fra kommunens syv forvaltninger. Styregruppen har ansvaret for, at kvarterplanens projekter igangsættes og gennemføres efter intentionerne.

Styregruppens medlemmer er lokale ambassadører, der støtter op om projekterne i kvarterplanen. Styregruppen samarbejder med sekretariatet om at sikre, at lokal viden bliver bragt til bordet. Det er også styregruppens opgave at sikre at beboere og aktører i lokalområdet bliver inddraget, og at projekterne er med til at løse lokale udfordringer.

## Formandskabet

Styregruppen nedsætter et formandskab bestående af fire styregruppemedlemmer, projektchefen samt repræsentanten for Teknik- og Miljøforvaltningen.

## Arbejdsgrupperne

Når de enkelte projekter igangsættes, nedsætter styregruppen arbejdsgrupper, der som udgangspunkt er åbne for deltagelse fra alle kvarterets beboere og aktører. Det er i arbejdsgrupperne, at udviklingen af projekterne finder sted med baggrund i styregruppens overordnede rammer. Sekretariatet koordinerer og faciliterer arbejdsgrupperne.

## Sekretariatet

Områdefornyelsens sekretariat skal understøtte styregruppens arbejde og fungere som projektledere for de enkelte projekter. Sekretariatet skal sørge for, at relevante interessenter bliver inddraget og at projekterne udvikles inden for rammerne af Københavns Kommunes politikker og retningslinjer.

Det er også sekretariatet, der arrangerer arbejdsgruppemøder, workshops, kvartervandring mv., så projekterne formes på et så stærkt vidensgrundlag som muligt og flest mulige får chancen for at være med.

Der er afsat fem årsværk til sekretariatet.

## Start- og slutmålinger

For flere projekter skal der inden igangsættelsen laves målinger eller indhentes data, som kan sammenlignes med tilsvarende målinger, når projekterne er gennemført. Det kan være bylivstællinger, energiforbrugsdata, telefonundersøgelser eller interviews.

## Løbende evaluering

I længerevarende projekter evaluerer områdefornyelsen processen undervejs, så læring

opsamles, og projekterne kan justeres efter behov for at opnå den bedste effekt. Sekretariatet laver årligt en status sammen med styregruppen med udgangspunkt i projekternes succeskriterier, pejlemærkerne og de opstillede målsætninger.

## Midtvejsstatus og styregruppevalg

I 2024 skal der gennemføres en midtvejsstatus, hvor der gøres status på projekterne i kvarterplanen og de opstillede målsætninger. Derudover skal der gennemføres et styregruppevalg for den sidste halvdel af områdefornyelsens levetid, hvor nye medlemmer kan vælges ind. Det er tilladt at sidde i styregruppen i hele projektperioden.

## Slutevaluering

Områdefornyelsen gennemfører evalueringer af både forløb og resultater for alle projekter. Den endelige evaluering skal også adressere den forskel, områdefornyelsen har gjort, som ikke indfanges af målsætningerne. Lokale aktører og berørte parter inddrages i evalueringsarbejdet, så deres viden og oplevede værdi af projekterne medtages og der udarbejdes anbefalinger til fremtidige områdefornyelser.

## Eftermålinger

Erfaringen viser, at det ikke er sikkert at alle områdefornyelsens projekter er gennemført og anlagt ved udgangen af 2026, når sekretariatet lukker ned. Derfor vil nogle målinger blive gentaget i år 2028, for at se effekterne af de forandringer, som projekterne medføre.



# Budget

Der er afsat 78,8 mio. kr. til Områdefornyelsen ved Skjolds Plads. Ud af de 78,8 mio. kr. er 1,4 mio. kr. blevet brugt til at udarbejde kvarterplanen i 2021.

Det resterende beløb skal finansiere gennemførelsen af de mange projekter i kvarterplanen og projektledelse i form af

borger-/omverdensinddragelse, projektstyring og koordinering mellem lokalt og centralt niveau. Desuden er der afsat midler til ledelse, styregruppebetjening og drift af det lokale sekretariat.

Herudover har Borgerrepræsentationen afsat 26,8 mio. kr. i forbindelse

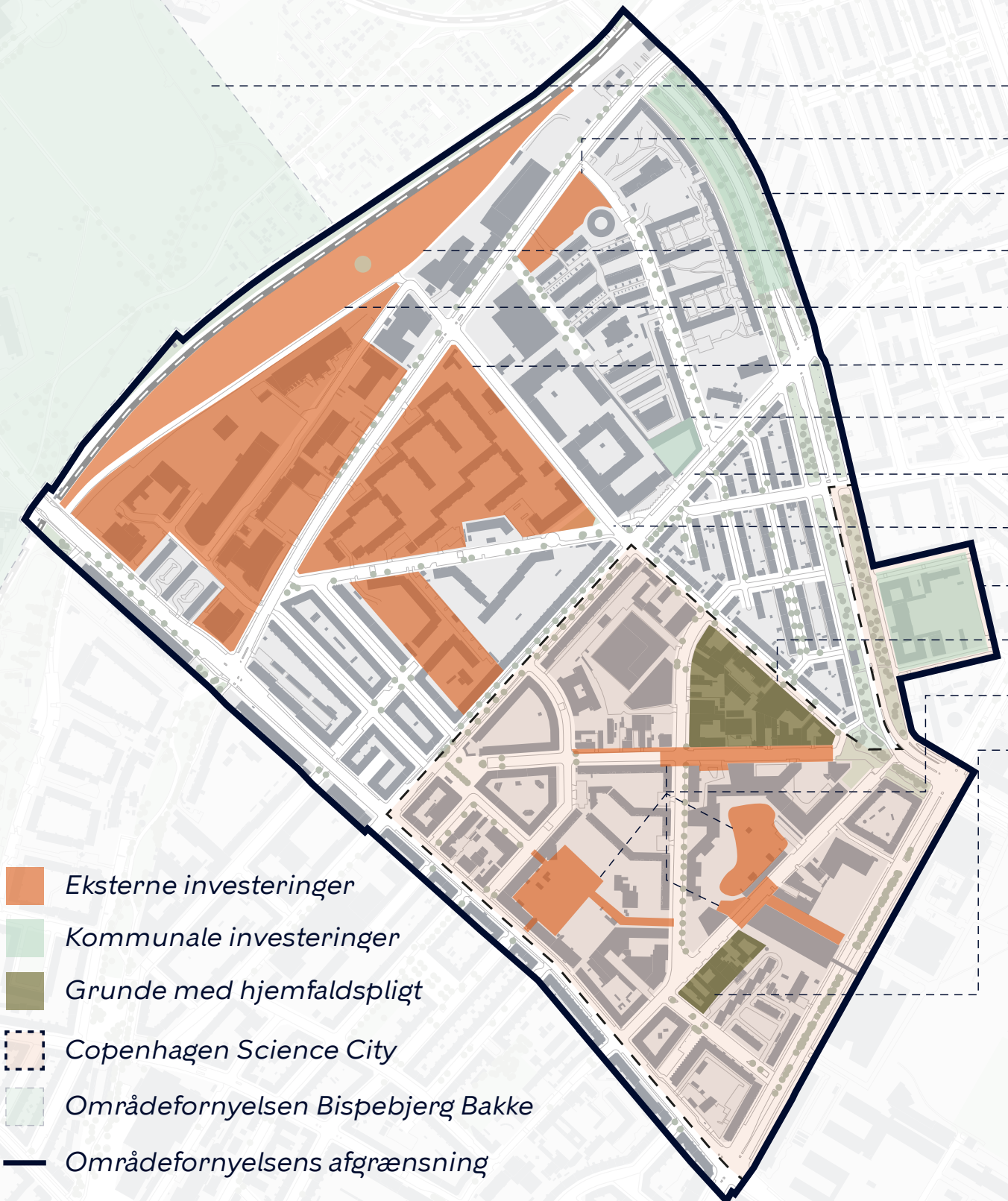
med forandringsplanen for Aldersrogade til anlægsprojekterne Sigynsgade og Krakas Plads.

Nedenfor fremgår fordelingen af midler til de enkelte projekter under kvarterplanens fire temaer, samt forbruget fordelt på årstal.

	I alt*	2021	2022	2023	2024	2025	2026
<b>Byrum der forbinder</b>	<b>16.400</b>						
Nørrebro-ruten og Krakas Plads	6.600		600	300	5.700		
Ankomst til kvarteret	8.000			1.000	4.000	1.000	2.000
Tryk i trafikken	600			100	200	300	
Kunst der samler	1.200			400	400	400	
<b>Et grønt kvarter</b>	<b>17.000</b>						
Grønne gader	9.000			150	1.425	7.425	
Forbindelse til Lersøparken	1.500			1.500			
Lersø Parkallé	4.500				225	1.125	3.150
Klima og bedre boliger	2.000		444	444	444	444	224
<b>Kultur, sundhed og fællesskaber</b>	<b>9.300</b>						
Optur kultur	4.600		85	325	2.300	1.890	
Motion og idræt for alle	3.400		50	1.000	2.000	300	50
Sammen om sundhed	300		20	30	150	50	50
Kvarterkroner	1.000		100	200	300	300	100
<b>Bedre livschancer og uddannelse</b>	<b>4.300</b>						
Parat til skolen	2.100		420	420	420	420	420
Glad i skolen og i fritiden	1.000		100	210	400	200	90
Brobygning til ungdomsuddannelserne	400		57	114	114	115	
Tryghedssamarbejde	800		50	160	270	160	160
<b>Udviklingsplan</b>	<b>1.800</b>		826	974			
<b>Mulighedskassen</b>	<b>3.500</b>				500	1.000	2.000
Projektledelse	<b>12.700</b>		2.488	2.314	2.400	2.488	3.008
Lokalt sekretariat	<b>11.800</b>		2.760	2.460	2.360	2.360	1.860
Ekstern evaluering	<b>600</b>				200		400
Kvarterplan	<b>1.400</b>	1.400					
<b>I alt</b>	<b>78.800</b>	<b>1.400</b>	<b>8.000</b>	<b>12.101</b>	<b>23.808</b>	<b>19.977</b>	<b>13.512</b>

\*Tal opført i tusinde kr.

# Investeringer i kvarteret



Haraldsgadekvarteret vil i de kommende år opleve en markant fysisk udvikling.

Københavns Kommune gennemfører bl.a. skybrudssikring, genopretning af veje, helhedsrenovering af kvarterets folkeskole og byrumsforbedringer på Sigynsgade og Krakas Plads.

Dertil er der flere private investorer, der har planer om at udvikle og udvide i kvarteret, bl.a. Copenhagen Science City og Københavns Professionshøjskole.

På kanten af kvarteret, i Rovsinggade, er der muligvis et helt nyt bykvarter på vej, der hvor der i dag ligger bilforhandlere og blandt småerhverv.

Områdefornyelsen vil arbejde for at bringe aktører og investorer sammen om at løfte kvarteret og sætte en fælles retning for Haraldsgadekvarterets fremtid, så investeringerne kommer kvarterets beboere til gode og områdefornyelsens vision bliver til virkelighed. Det arbejde er forankret i processen med udviklingsplanen.

## **Områdefornyelsen Bispebjerg Bakke 78.8 mio. kr.**

**Ungdomsboliger 130 mio. kr.**

**Masterplan Haraldsgade 134 mio. kr.**

**Baneterrænet uvist**

**Rovsinggadekvarteret uvist**

**Fysisk helhedsplan Bo-Vita 304-912 mio. kr.**

**Ny specialinstitution 50-80 mio. kr.**

**Sigynsgade og Krakas Plads 26.8 mio. kr.**

**Helhedsplan Sigynsgade 13.3 mio. kr.**

**Nørre Fælled Skole 160 mio. kr.**

**Potentiel byudvikling uvist**

**Københavns Professionshøjskole uvist**

**Potentiel byudvikling uvist**

**Investeringer op til 1.5 mia. kr.**



# Sådan blev kvarterplanen til

*I første halvår af 2021, i kølvandet på Covid-19 og nedlukningen af Danmark, har områdefornyelsens sekretariat gjort en særlig indsats for at få Haraldsgadekvarterets beboere og aktører i tale i forbindelse med udarbejdelsen af kvarterplanen.*

## Kommunikation og tilstedeværelse

I foråret 2021 mødte beboere og besøgende ved Skjolds Plads sekretariatets medarbejdere for første gang, hvor der blev uddelt flyers og informeret om de kommende kvartermøder og områdefornyelsen generelt.

Siden er der løbende annonceret med flyers, via nyhedsbreve, i lokalavisen, via syv opsatte bystandere og på sociale medier om de tre åbne kvartermøder.

Derudover var sekretariatet på gaden i flere omgange og fik med 71 uddelte kopper kaffe og uformelle snakke informeret bredt om områdefornyelsen og kvarterplansprocessen og interviewet beboere og brugere om deres brug af kvarteret og ønsker til fremtiden.

## Områdefornyelsens arrangementer

I alt har områdefornyelsens sekretariat gennemført to samtalesaloner i Sigynsgade og Titanparken med kvinder fra de

to boligområder, en byvandring med unge frivillige fra Ressourcecenter Ydre Nørrebro, 50 møder med lokale aktører, to workshops med elever fra Nørre Fælled Skole og indsamlet 249 spørgeskemabesvarelser.

## Kvartermøder

Det kulminerede med tre åbne kvartermøder, hvoraf det første blev afholdt online og de to sidste fysisk.

Her blev idéer, ønsker og projekter drøftet og prioriteret. Til det sidste kvartermøde i juni 2021 valgte de fremmødte også de lokale repræsentanter til styregruppen, som fremover skal være med til at sætte retningen for områdefornyelsen.



3. kvartermøde på Nørre Fælled Skole

## Inddragelse i en pandemi

Da arbejdet med kvarterplanen gik i gang, var Danmark lukket ned for anden gang som følge af Covid-19 pandemien.

Sociale restriktioner, krav om mundbind, afstand og coronapas besværliggjorde processen og det måtte tænkes i nye og mere digitale løsninger. Fysiske

postkort blev byttet ud med onlinespørgeskema og det første kvartermøde blev afholdt digitalt – med flot fremmøde til trods.

De tavse stemmer, som var vanskelige at få fat i via traditionelle borgermøder, blev repræsenteret godt af lokale og kommunale aktører, der dagligt beskæftiger sig med disse grupper og kender til deres udfordringer og behov.

## Analysér og fakta om kvarteret

Områdefornyelsen har gennemført en række analyser af socioøkonomiske og sociale forhold i kvarteret. Det er blevet suppleret af analyser af kvarterets udformning hvor der har været fokus på kortlægning af grønt, mødesteder, opholdssteder, trafikale knudepunkter og mulige forbindelser.

Alle disse fakta er sammen med beboernes fortællinger og den lokale dialog med til at give områdefornyelsen viden om Haraldsgadekvarterets behov og muligheder og indgår i kvarterplanen.

## Dialogen fortsætter

Samtalerne i kvarterplansprocessen er blot starten på den dialog, der skal fortsætte de kommende fem år.

Områdefornyelsen vil fortsat opsøge, inddrage og samarbejde med beboere, brugere og professionelle aktører, når kvarterplanens projekter skal videreudvikles.

# Område fornyelsen — usælseset



## Få indflydelse på dit kvarter

Kvarterplanen er rammen for de kommende fem års områdefornyelse, og samtidig en åben invitation til at være med.

Der er mange måder at deltage på. De enkelte projekter skal videreudvikles af arbejdsgrupper, som er åbne for alle. Her kommer den lokale viden til nytte og vil være med til at præcisere hvilke løsninger, der vil gavne kvarteret bedst.

Du er altid velkommen til at kontakte sekretariatet, hvis du vil høre om områdefornyelsens projekter eller dele din viden om kvarteret.

Du kan også tilmelde dig områdefornyelsens nyhedsbrev, følge med på hjemmesiden eller på Facebook.

Mail:  
[omfskjoldsplads@kk.dk](mailto:omfskjoldsplads@kk.dk)

Hjemmeside:  
[www.kk.dk/omfvedskjoldsplads](http://www.kk.dk/omfvedskjoldsplads)

Facebook:  
[www.facebook.com/omfvedskjoldsplads](http://www.facebook.com/omfvedskjoldsplads)

*Ved Skjolds Plads*