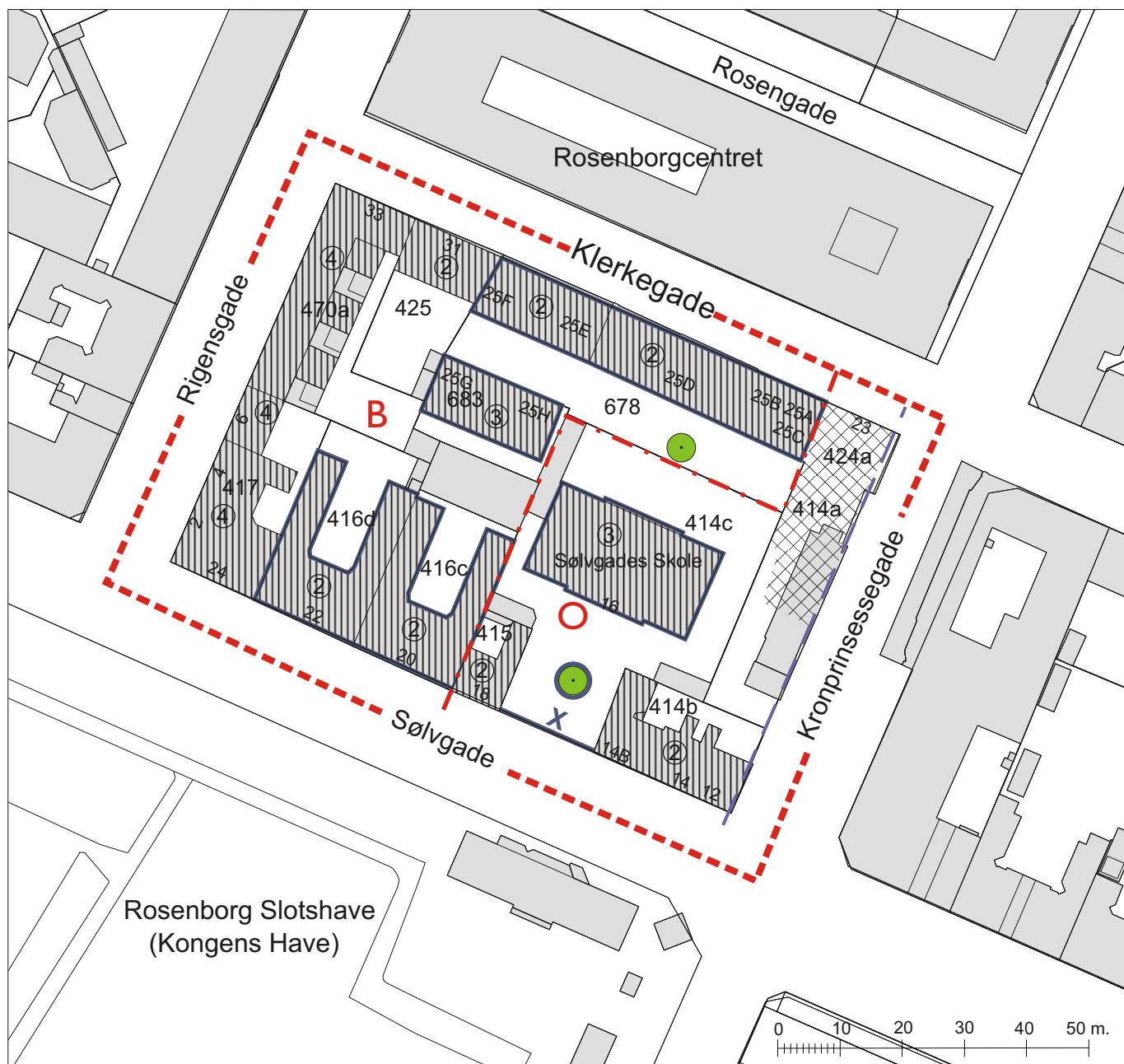










Bilag 3 Lokalplantegning med ændringer, Marts 2007



-  Grænse for lokalplanområde
-  Grænse for underområderne B og O
-  Fredet bebyggelse, hegn, træ og flagstang pr. februar 2007
-  Bevaringsværdig bebyggelse
-  Byggefelt
-  Byggelinie
-  Bevaringsværdige træer
-  Bygningstype