











Signaturforklaring

- |   |              |   |             |
|---|--------------|---|-------------|
|  | Fortovsareal |  | Overkørsler |
|  | Cykelsti     |  | Busplade    |
|  | Refuge/helle |  | Græsareal   |

- |   |   |                    |
|---|---|--------------------|
|  |  | Nyt træ / eks. træ |
|  |  | Eks. træ fældes    |

Tegholmegade

Projektforslag, Etape 1

Bilag 3

