

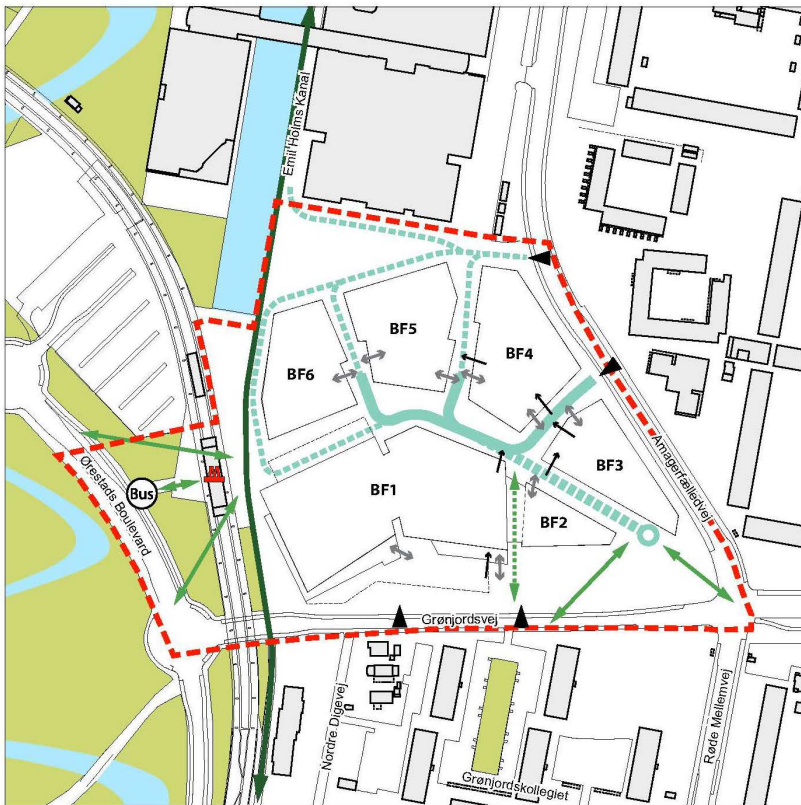
Bilag til nabo-orientering

DJMX

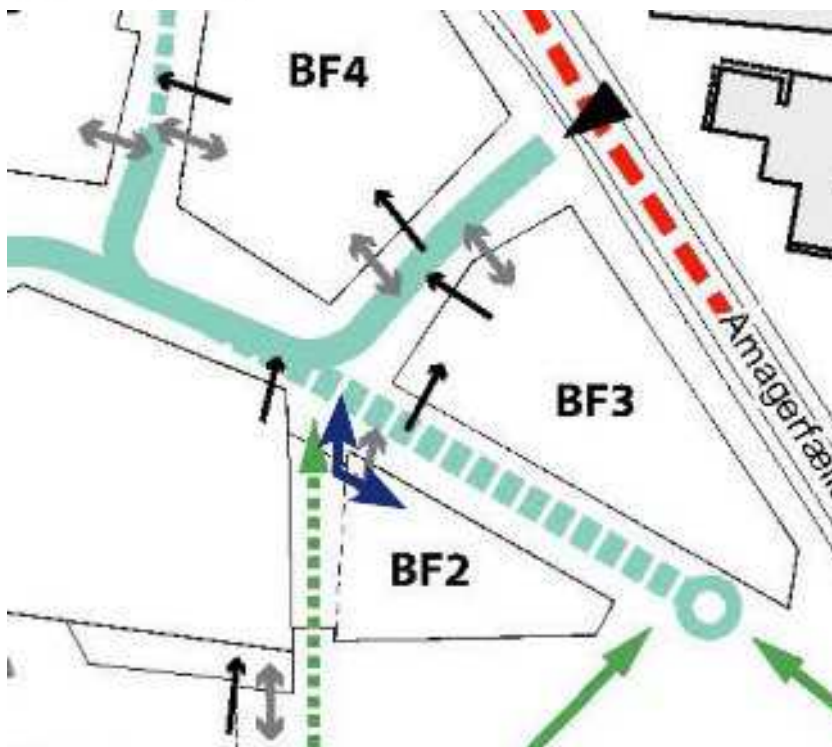
Lokalplan 501 August Schade kvarteret



BILAG 1

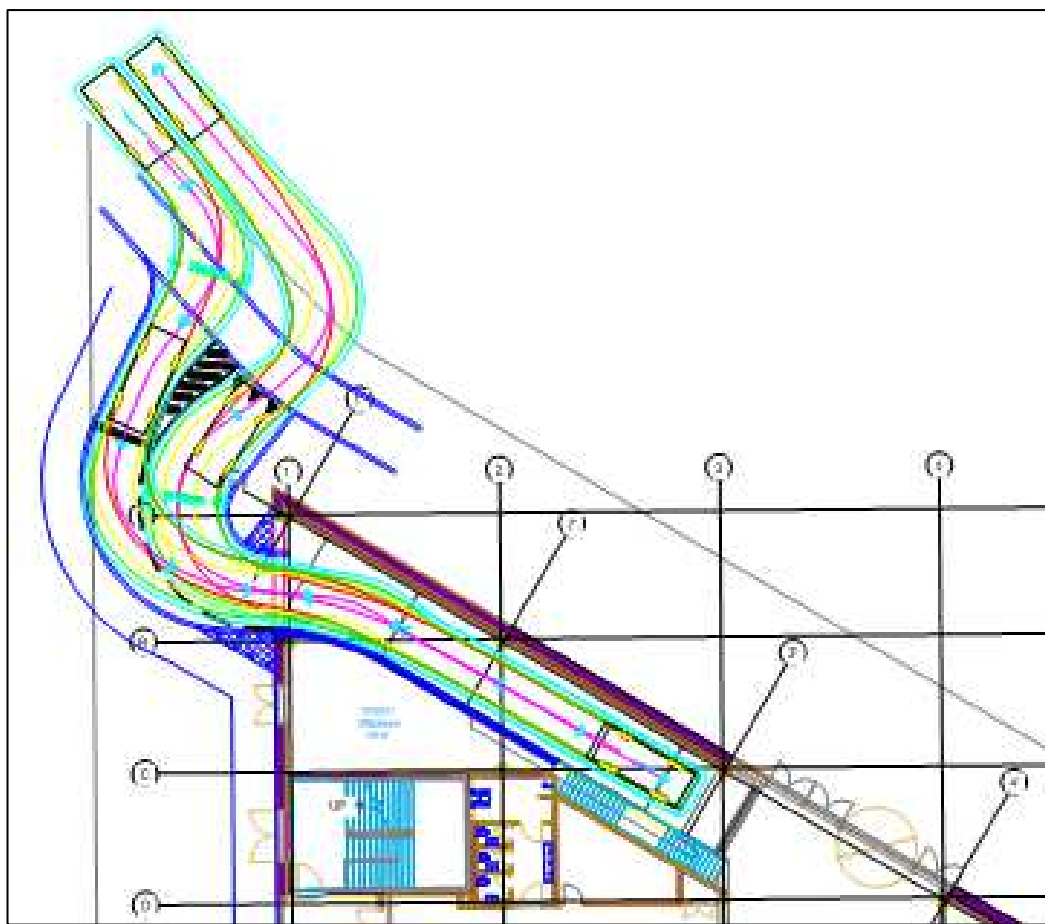


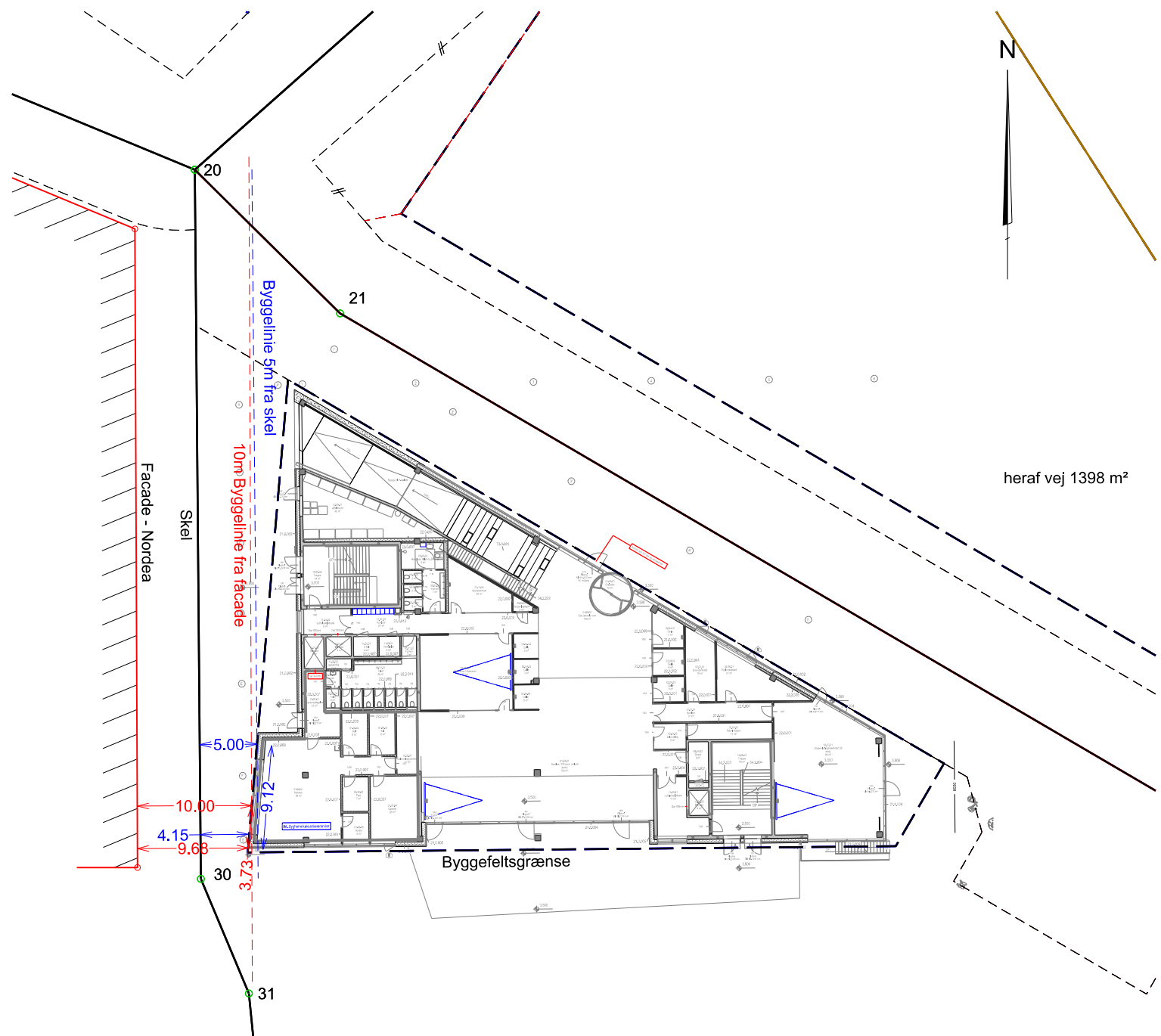
- | | | | |
|-----|--|-----|--|
| ↑ | Mulig adgang for biler/lastbiler til varegårde | ↔ | Vigtige stiftforbindelser for cyklister og/eller fodgængere (stiplet stiftforbindelse skal kun etableres, hvis byggefelt 1 og 2 ikke sammenbygges) |
| ↔ | Mulig adgang for biler/lastbiler til parkeringskældre | ↔ | Ørestadsruten (grøn cykelroute) |
| ▲ | Mulige overkørsel til lokalplanområdet | --- | Lokalplanens afgrænsning |
| ○ | Vendeplads | 🚏 | DR Byen (Universitetet) metrostation |
| — | Dobbeltrettet vejprofil | | |
| --- | Dobbeltrettet vejprofil (med særlige byrumsbestemmelser) | | |
| --- | Enkeltrettet vejprofil (med særlige byrumsbestemmelser) | | |



Tegningsudsnit hvor ny overkørsel er angivet med blå pil

BILAG 2





278^f

Signaturforklaring	
	Skel generelt
	Mål fra bygning
	Mål fra skel
	Bygning mur
	Byggefelt

BILAG 3

Bilag til dispensationsansøgning
 Matr.nr 278f Eksercerpladsen, København

Afstande til Nordeabyggeri

Landinspektørfirmaet LE34 København
 Energivej 34
 2750 Ballerup
 +45 7733 2222
 le34@le34.dk
 www.le34.dk

LVC	LVC	LVC	25.01.2022
UDF.	KONTROL	GODK.	DATO
S34S	DVR90	297 x 210	1:500
KOORD. SYS.	KOTESYS.	FORMAT	MÅLFORHOLD
1708289	1708289-001-010		1
PROJEKTNR.	TEGNINGSNUMMER		UDG.

J:\1708289\1708289-001.dgn