
From: Sofie Astrid Jensen
Sent: 19. april 2022 10:01
To: Jakob Korshøj
Cc: Katarina Berg
Subject: VS: Sikre Skoleveje projekt - kørselsforbud
Attachments: Amager Vest - oversigtskort.pdf

AppServerName: Prod.eDoc5.kk.dk
DocumentID: 2022-0129024-1
DocumentsArchived: -1

Fra: Kathrine Elnegaard <UE5V@kk.dk>
Sendt: 6. april 2022 08:49
Til: info@avlu.dk
Emne: Sikre Skoleveje projekt - kørselsforbud

Kære Amager Vest Lokaludvalg,

Jeg skriver til jer, da vi i Miljø- og Teknikforvaltningen har fået bevilget penge af politikerne til at sikre skolevejene omkring alle Københavns Kommunes skoler. Projektet omhandler trafikale tiltag, som kan begrænse al motorkørsel omkring skolerne, således de gående og cyklende skolebørn frit og trygt kan færdes. Det omhandler derfor indkørselsforbud ved folkeskolerne i tidsrummet 7:30 til 8:30. Det kan dog også i nogen tilfælde betyde andre mindre tiltag såsom standsningsforbud, vigepligt, nedlæggelse af parkeringspladser m.m. Det er dog primært kørselsforbud som skal begrænse al bilisme ved flere veje omkring skolen – enten i større eller mindre grad al afhængigt af mulighedsrummet. Vi har erfaret ved tidligere forsøg, at det giver en positiv effekt for børnene, således de lettere kan overskue trafikken.

Indkørselsforbuddet vil ikke påvirke naboernes hjemvendelse, da de selvfølgelig skal have vejadgang til deres bolig døgnet rundt. Det vil dog fremgå på oversigtskort, hvorfra de vil kunne komme hjem med undertavlen "beboerkørsel tilladt", da dette muligvis kan ændre deres sædvanlige rute hjem.

Det er et tiltag, der på nuværende tidspunkt tidligere er etableret ved enkelte skoler, men nu skal udbredes yderligere som en del af Budget 2021. Vi har en igangværende proces med fire "pilot" skoler: Al Quds Skole, Korsager Skole, Skolen ved Sundet og Lundehusskolen, som skal være frontløber for den videre proces. En del af bevillingen omhandler i første omgang en bydækkende screening af alle folkeskoler både privat, kommunale og specialskoler, hvorefter vi vil skulle søge yderligere bevilling til udførelse og etablering.

Vi har tidligere været i dialog med naboer til skolerne, bekymrede forældre, skolebestyrelse osv. som oplever problemerne på nært hold ved og omkring de respektive skoler. Det er således i alles interesse at forbedre de trafikale forhold og vi ønsker derfor at få jeres input til de oversigtsforhold, som vi på nuværende tidspunkt har udarbejdet – dog med forbehold for ændringer. I vil opleve, at der ikke er foretaget ændringer ved alle skoler, da vi her ikke umiddelbart ser mulighed for at foretage ændringer eksempelvis pga. store trafikale veje.

Vi vil derfor gerne have Lokaludvalgets bemærkninger, kommentarer eller andet til de oversigtskort over alle skolerne på Amager Vest, som vi foreløbigt har udarbejdet. Det skal derfor bemærkes og understreges, at det kun er en screening og ikke nødvendigvis endegyldige trafikale ændringer - endnu. Jeres input kan derfor være mere generelle bemærkninger eller erfaringer, som er tilbagevendende på Lokaludvalgets dagsorden, fra skoler, hvor der er særlige udfordringer eller ting, som vi skal være opmærksomme på. Al viden er velkommen!

Vi ser gerne en tilbagemelding senest ultimo april.

Vi ser frem til at høre fra jer.

Med venlig hilsen

Kathrine Elnegaard

Tilladelse til Vejændring

KØBENHAVNS KOMMUNE

Teknik- og Miljøforvaltningen

Mobilitet, Klimatilpasning og Byvedligehold

Islands Brygge 37

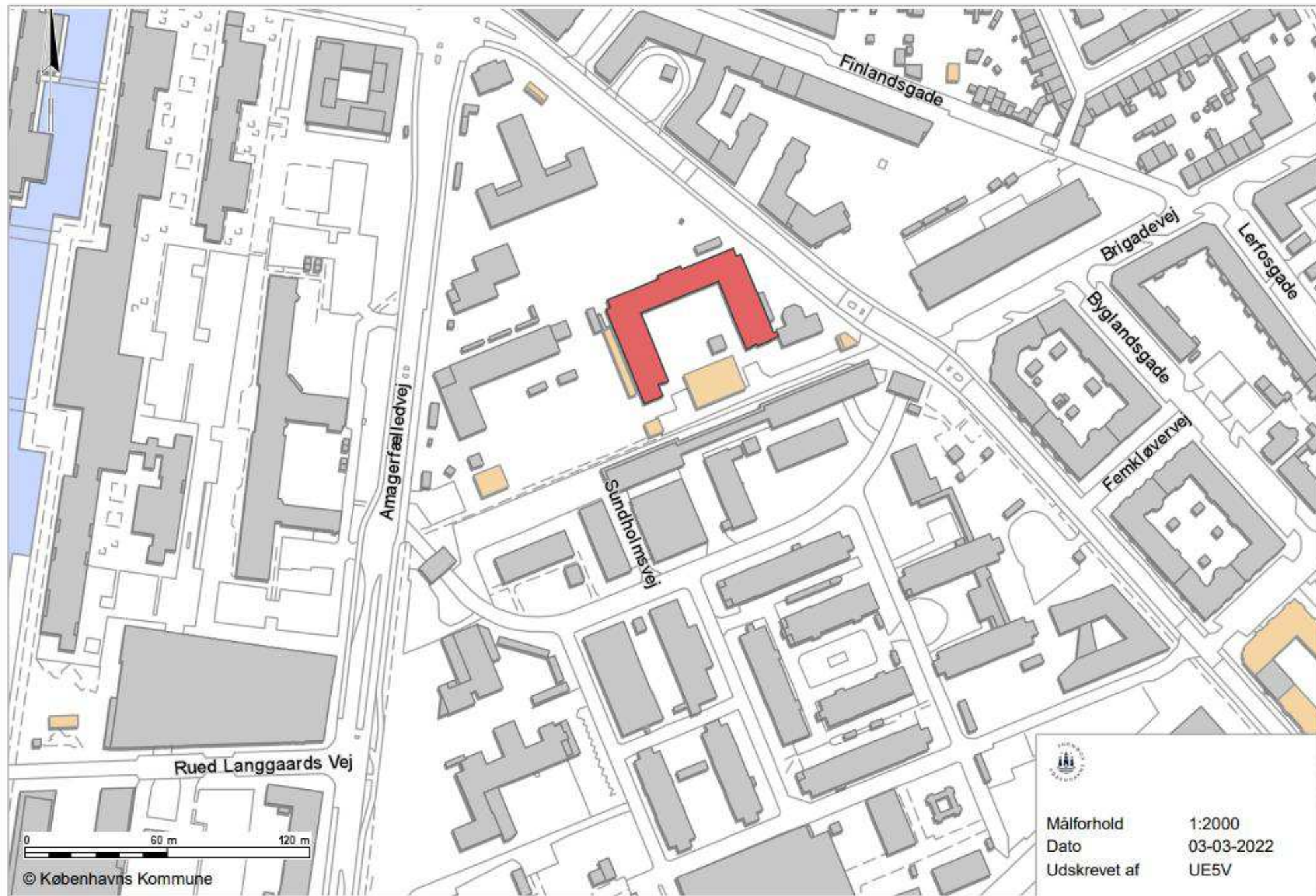
Postboks 380

2300 København S

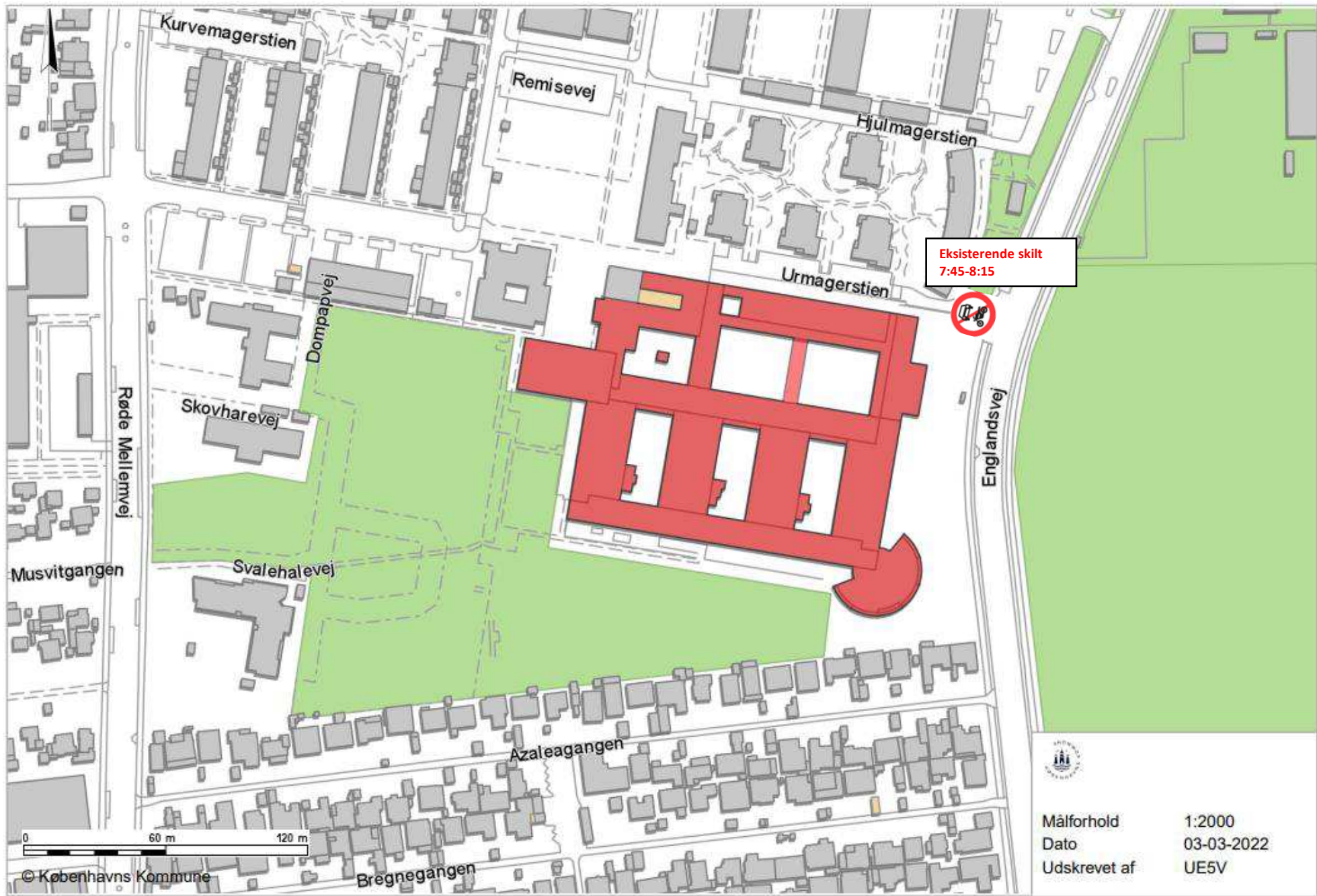
E-mail ue5v@kk.dk

EAN 5798009809452

Amager Fælled Skole



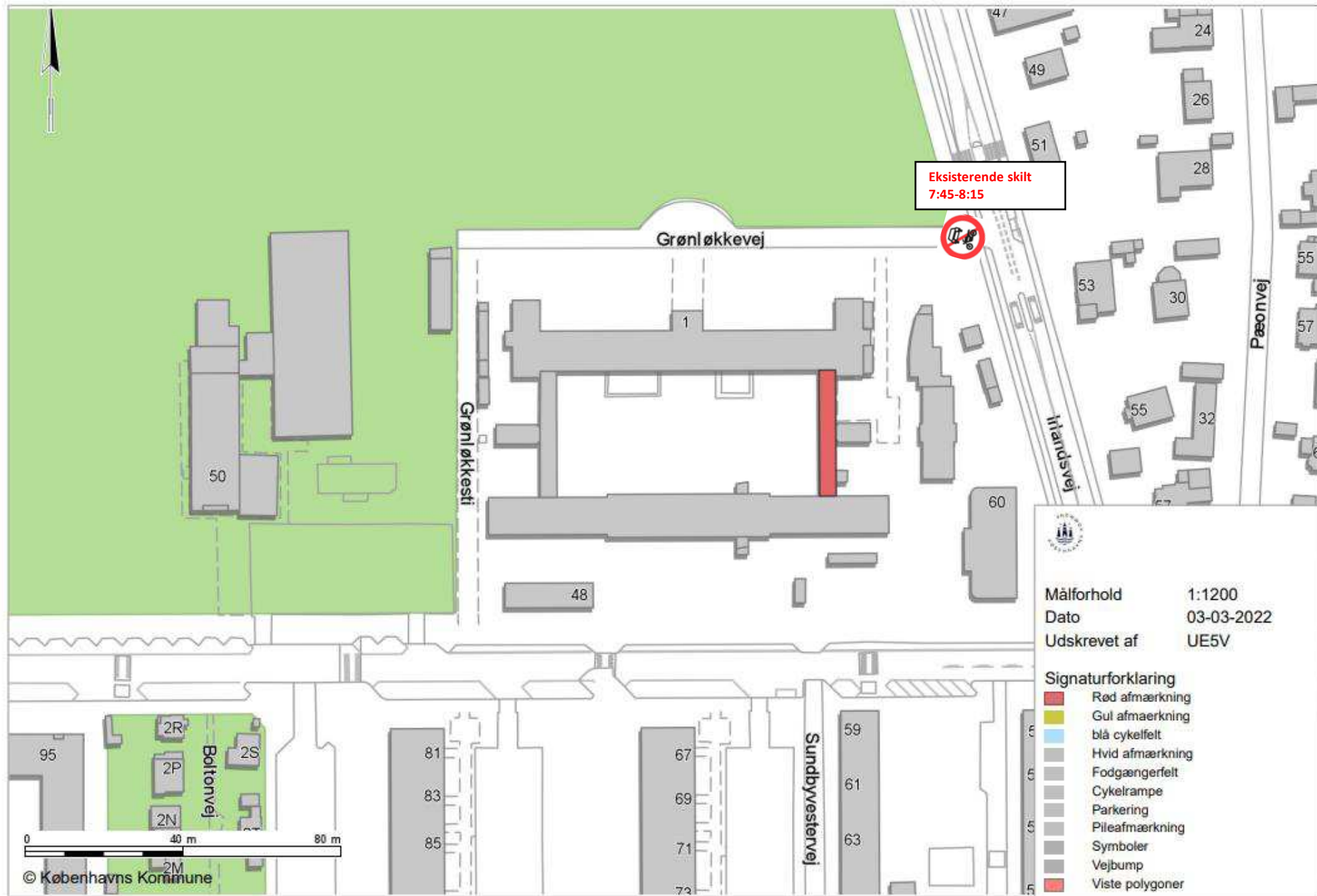
Dyvekeskolen



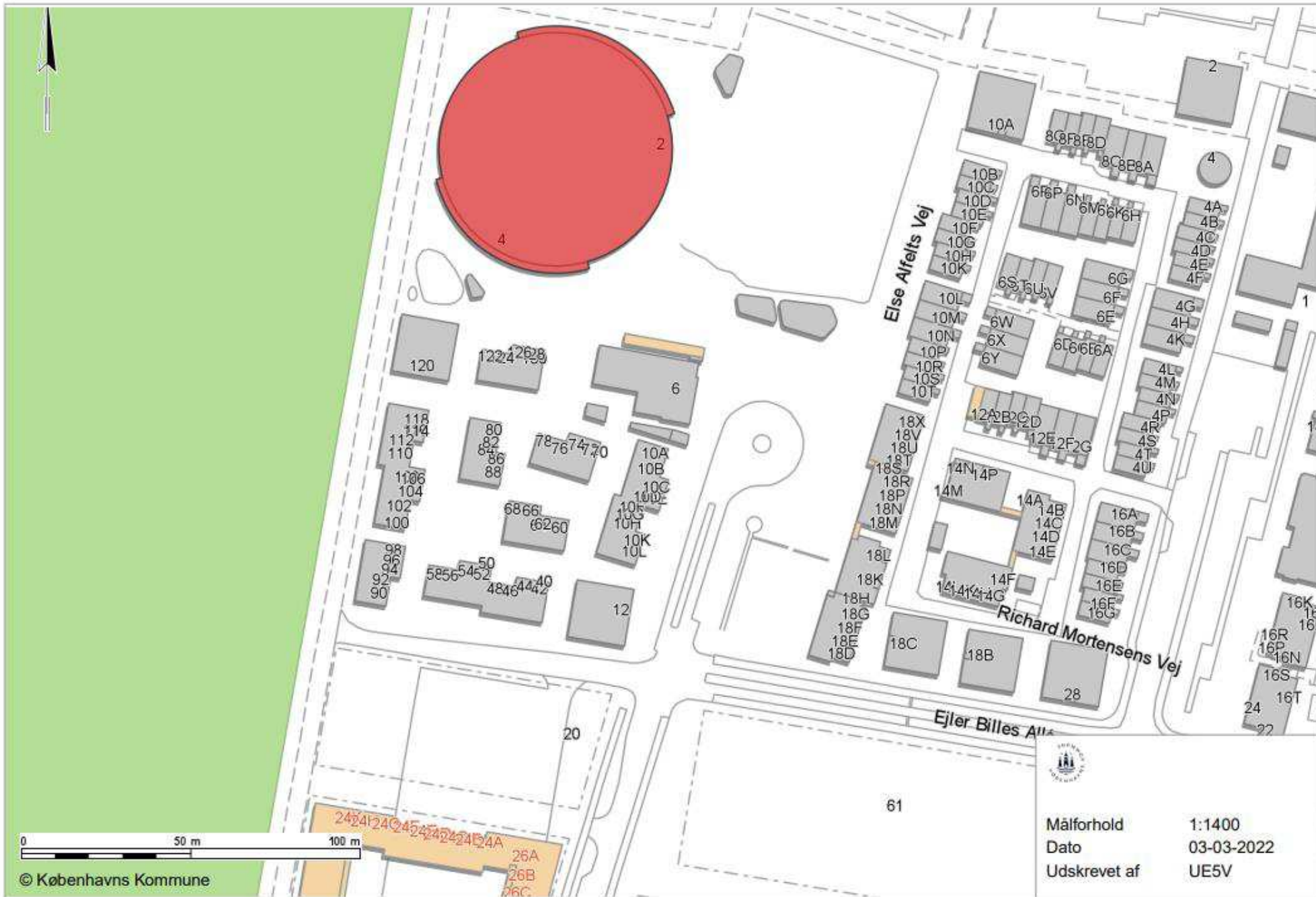
Eksisterende skilt
7:45-8:15



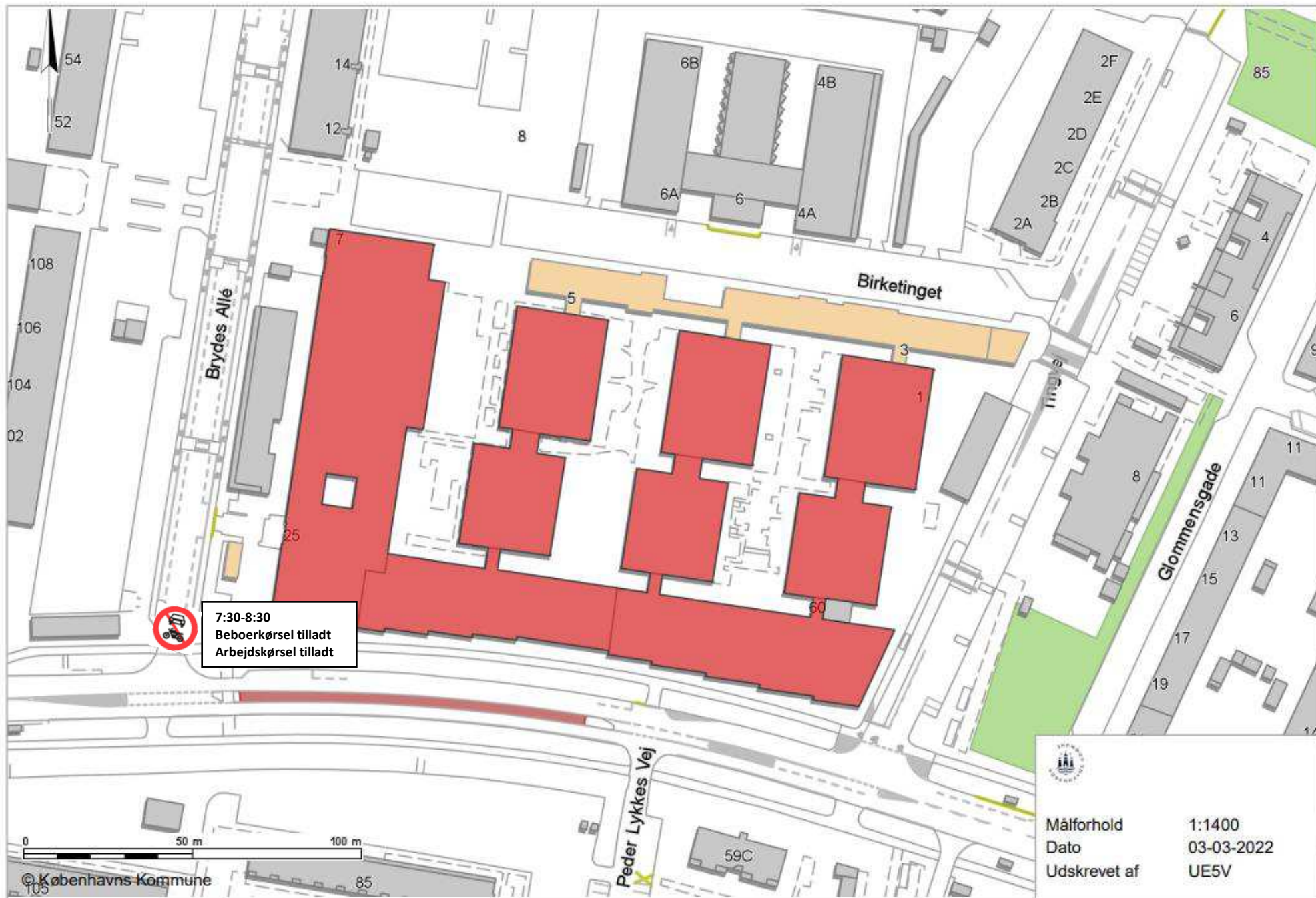
Højdevangens Skole



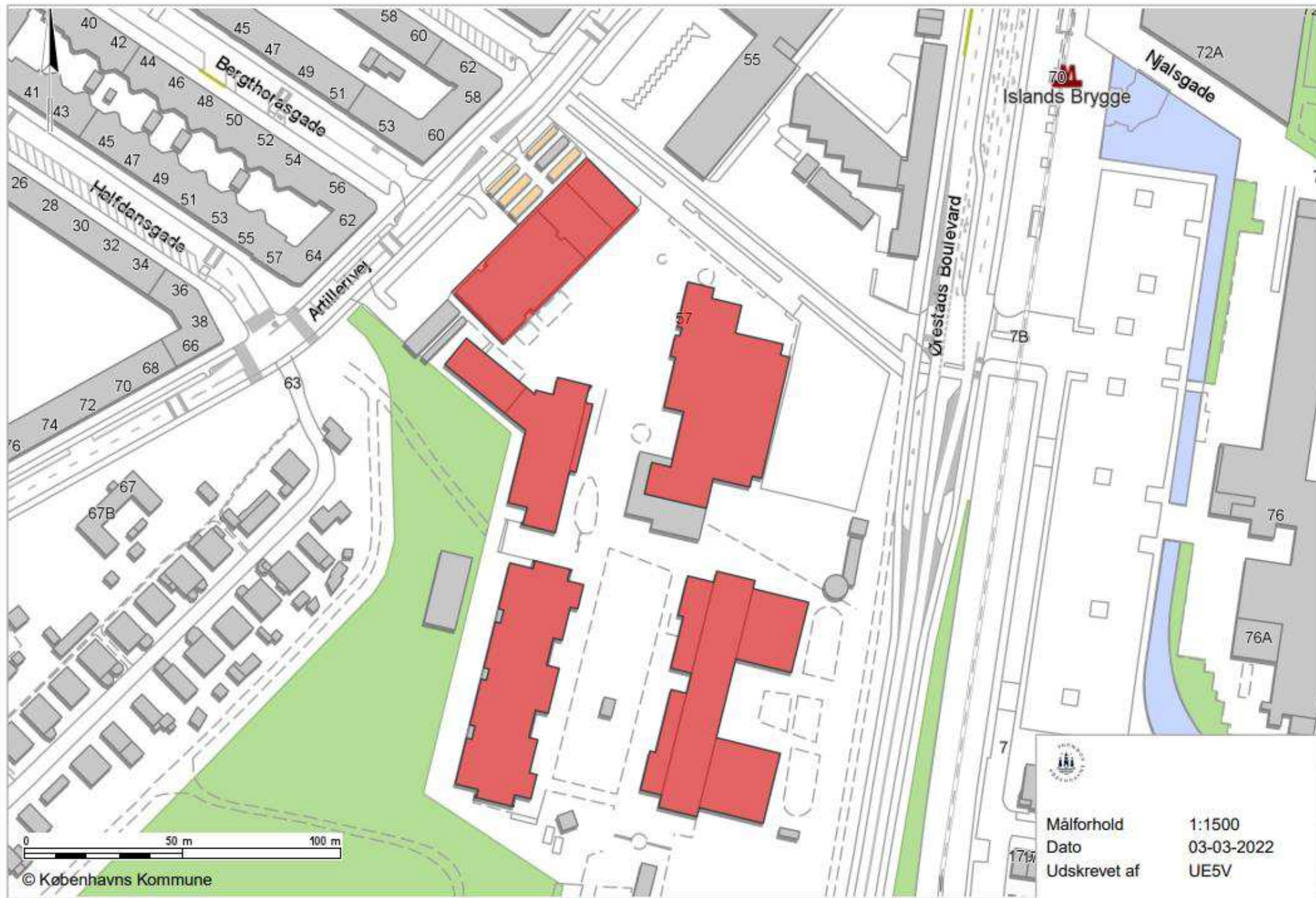
Kalvebod Fælled Skole



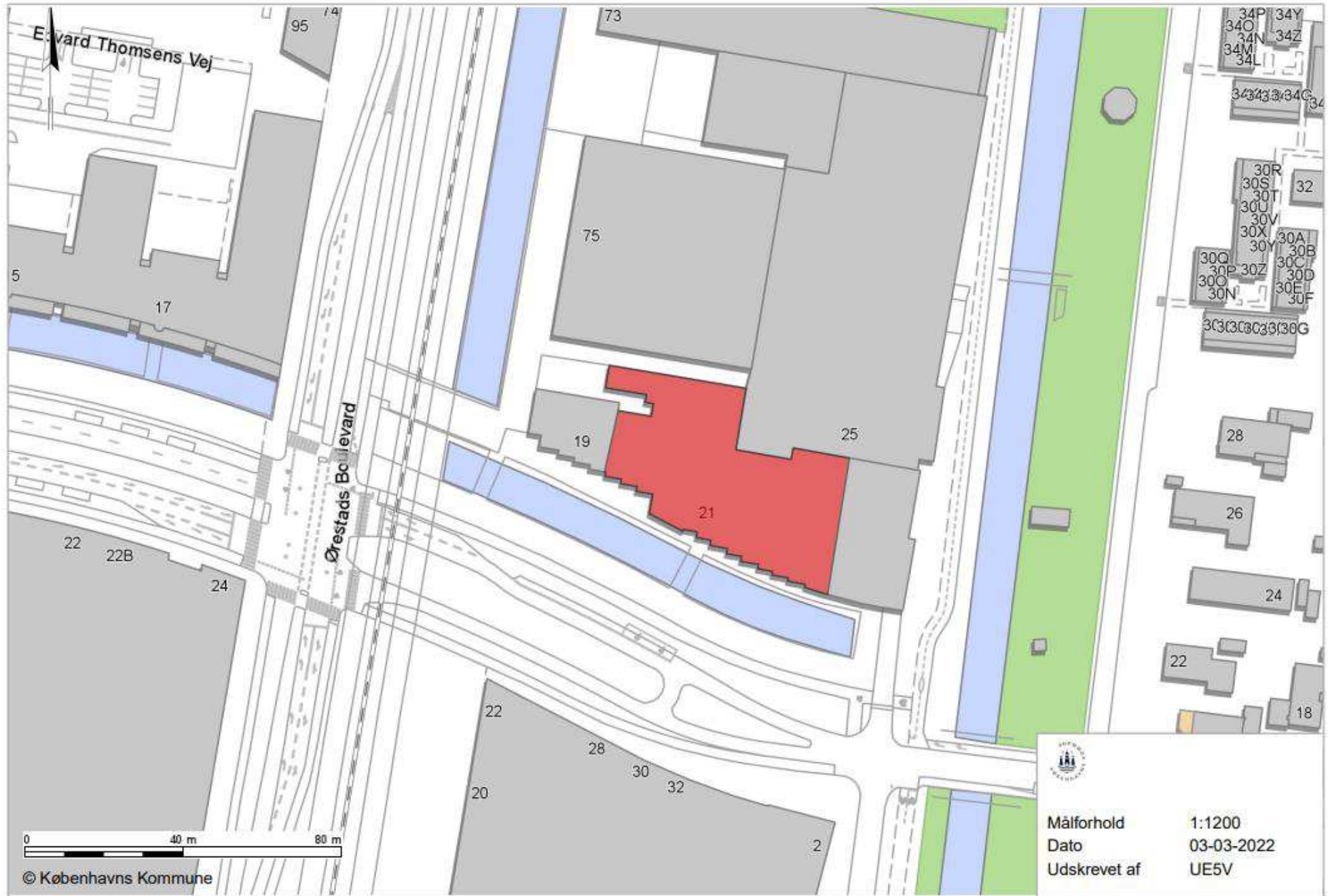
Peder Lykke Skolen



Skolen på Islands Brygge



Ørestad Skole

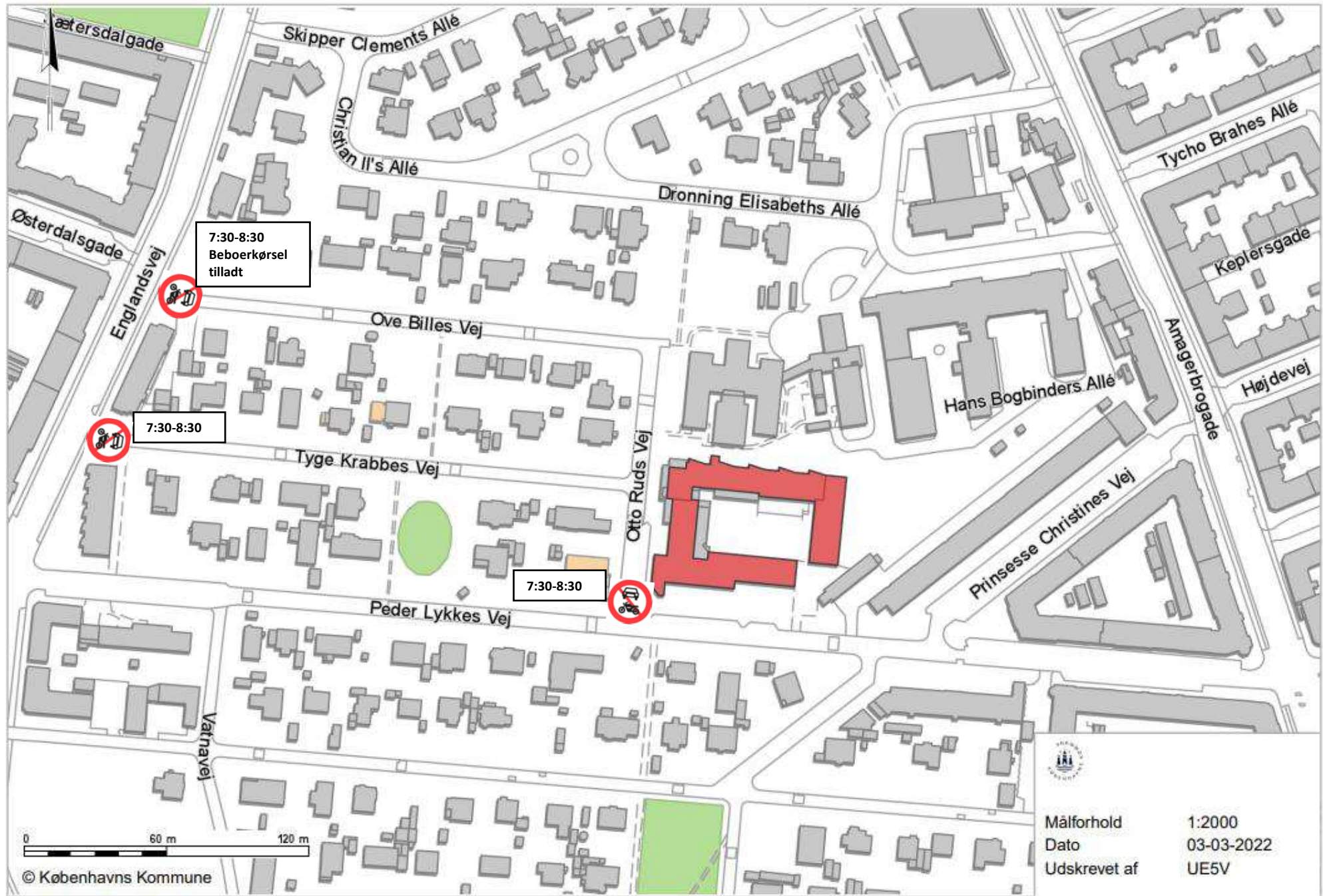


© Københavns Kommune



Målforhold	1:1200
Dato	03-03-2022
Udskrevet af	UE5V

Sankt Annæ Skole



Ørestad Friskole



Skolen i Peder Vedels Gade

