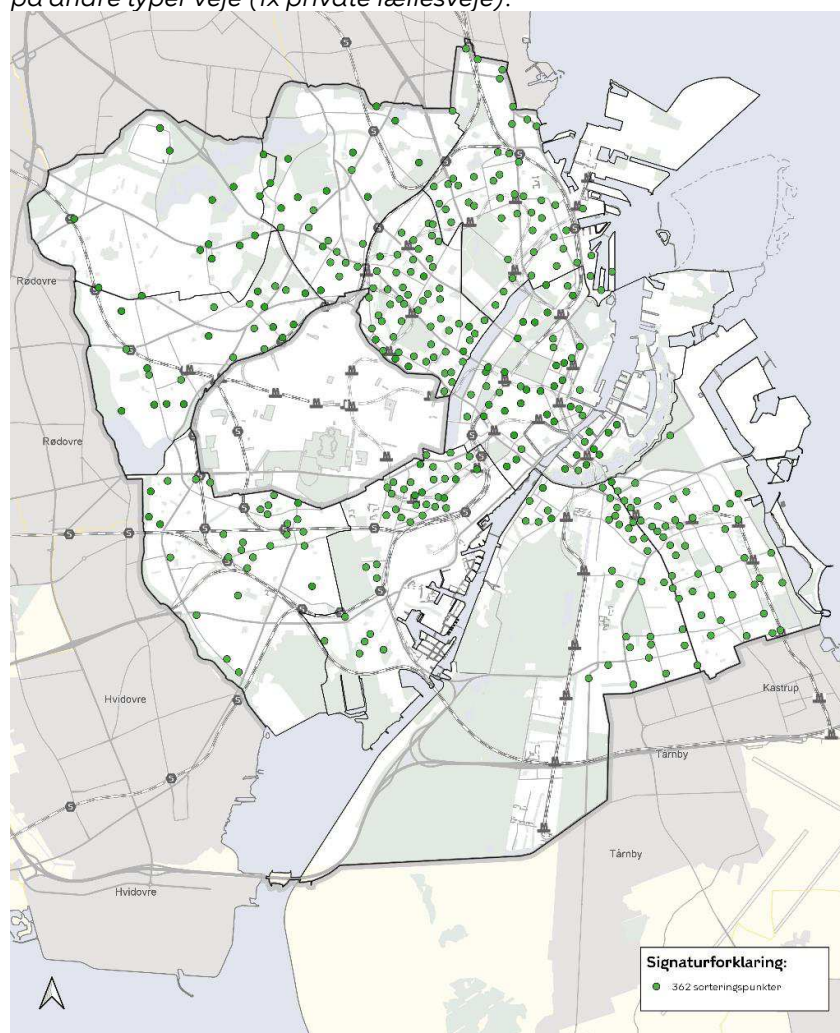


## Bilag 3

### Kort over dækningsgraden af sorteringspunkter i Københavns Kommune

Anlæg af op til 362 sorteringspunkter, jf. indstillet løsningsforslag

*Kortet viser dækning af anlagte sorteringspunkter i den indstillede løsning. Her færdiggøres de indre bydele, hvor behovet for sorteringspunkter er størst. Derudover prioriteres mest mulig sammenhæng til øvrige sorteringspunkter. Med løsningen anlægges de planlagte sorteringspunkter på offentlig vej, mens der ikke vil blive etableret yderligere sorteringspunkter på andre typer veje (fx private fællesveje).*



10-12-2024

Sagsnummer i F2  
2024 - 24883

Dokumentnummer i F2  
172317

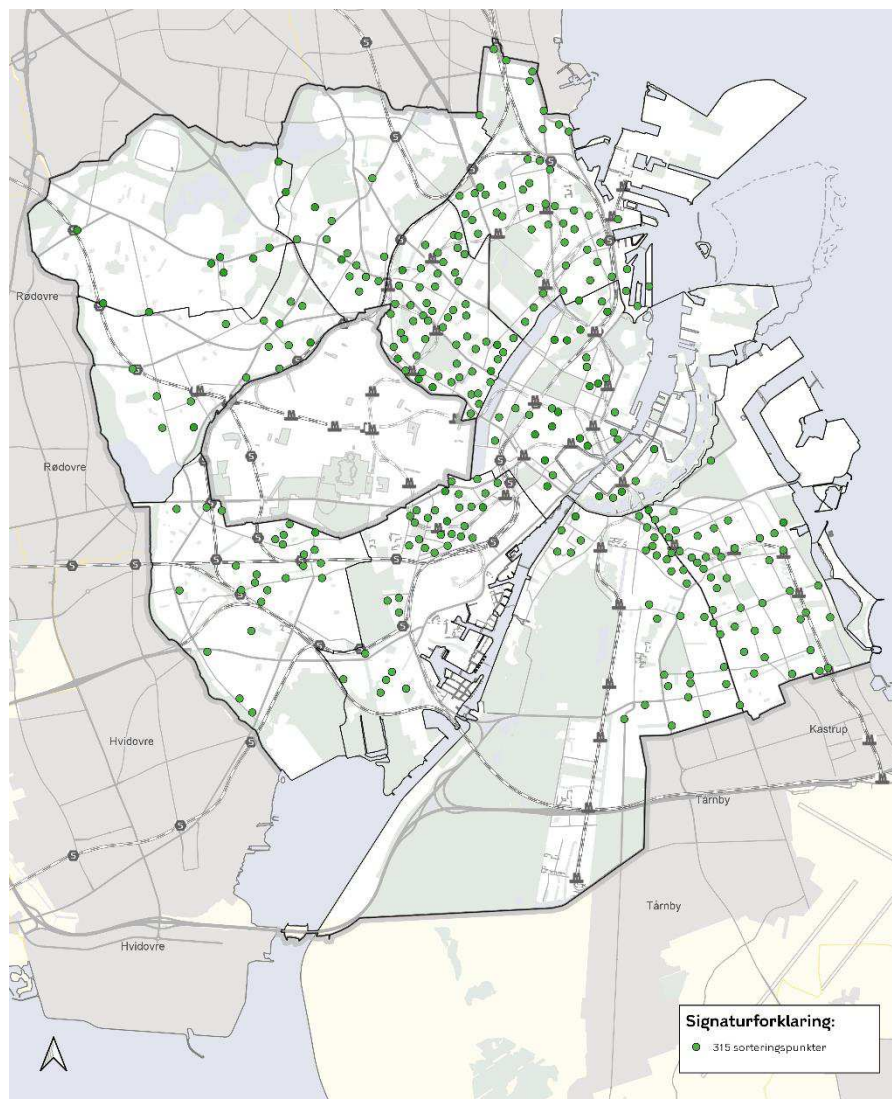
Sagsnummer i eDoc  
2024-0421452

Klima og Byudvikling  
Njalsgade 13  
2300 København S

EAN-nummer  
5798009809452

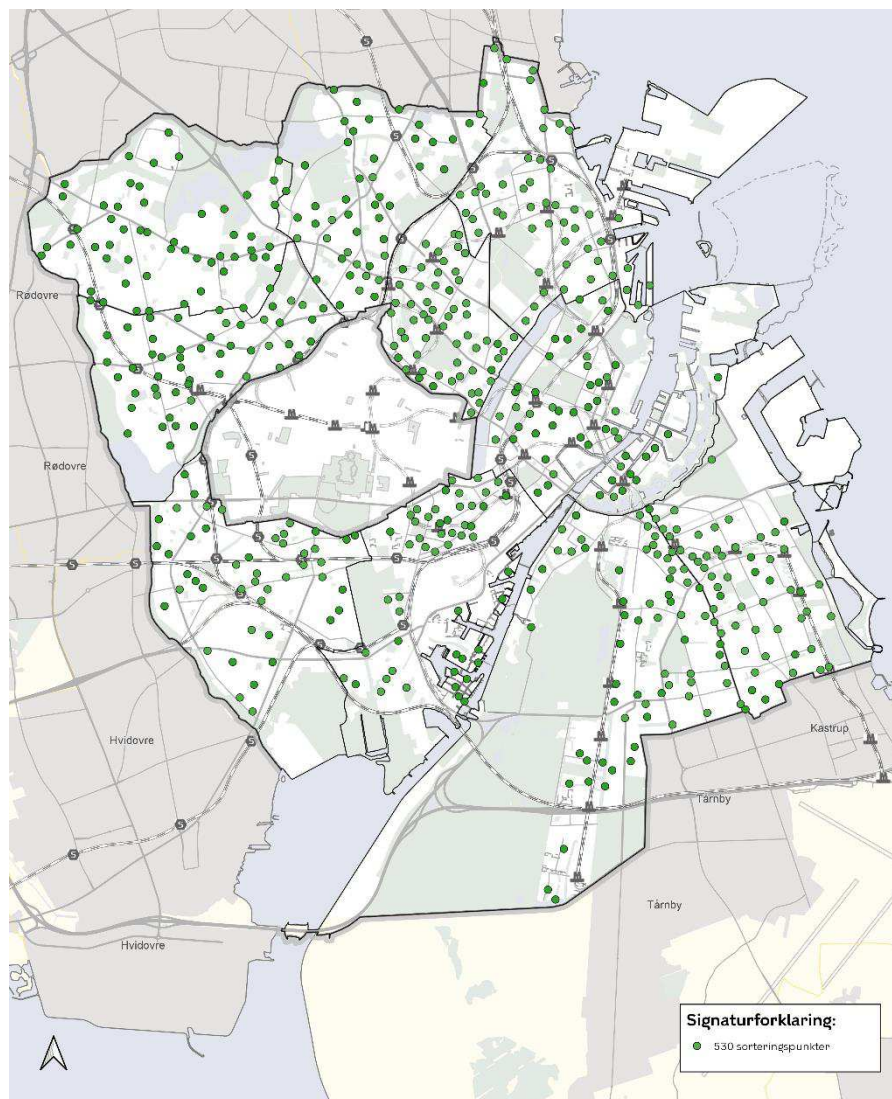
Anlæg af i alt op til 315 sorteringspunkter, jf. politisk handlerum

Kortet viser dækningen af anlagte sorteringspunkter ved en løsning, hvor der ikke tilføres yderligere finansiering, jf. politisk handlerum. Her færdiggøres sorteringspunkter på offentlige veje i bydelene Amager Øst, Amager Vest, Østerbro, Nørrebro og Vesterbro - Kgs. Enghave. Indre By færdiggøres ikke, ej heller bydelene Valby, Vanløse, Brønshøj-Husum og Bispebjerg.



Anlæg af i alt 530 sorteringspunkter, jf. politisk handlerum

Kortet viser dækningen af anlagte sorteringspunkter ved en løsning, hvor anlægsprojektet ikke nedskaleres, jf. politisk handlerum. Her dækkes alle 10 bydele med i alt op til 530 sorteringspunkter.



Status pr december 2024 - 272 sorteringspunkter er anlagt

Kortet viser dækningen af anlagte sorteringspunkter pr. december 2024.  
Der udestår fortsat mange planlagte sorteringspunkter i bydelene Amager Vest, Indre By, Vanløse, Brønshøj-Husum og Bispebjerg.

