

--- Anlægsområde

 Bænk

SIKRE SKOLEVEJE
 Ejler Billes Allé / Robert Jacobsens Vej
 Projektforslag

BILAG 4A





THORSGADE

MIMERSGADE

P
6



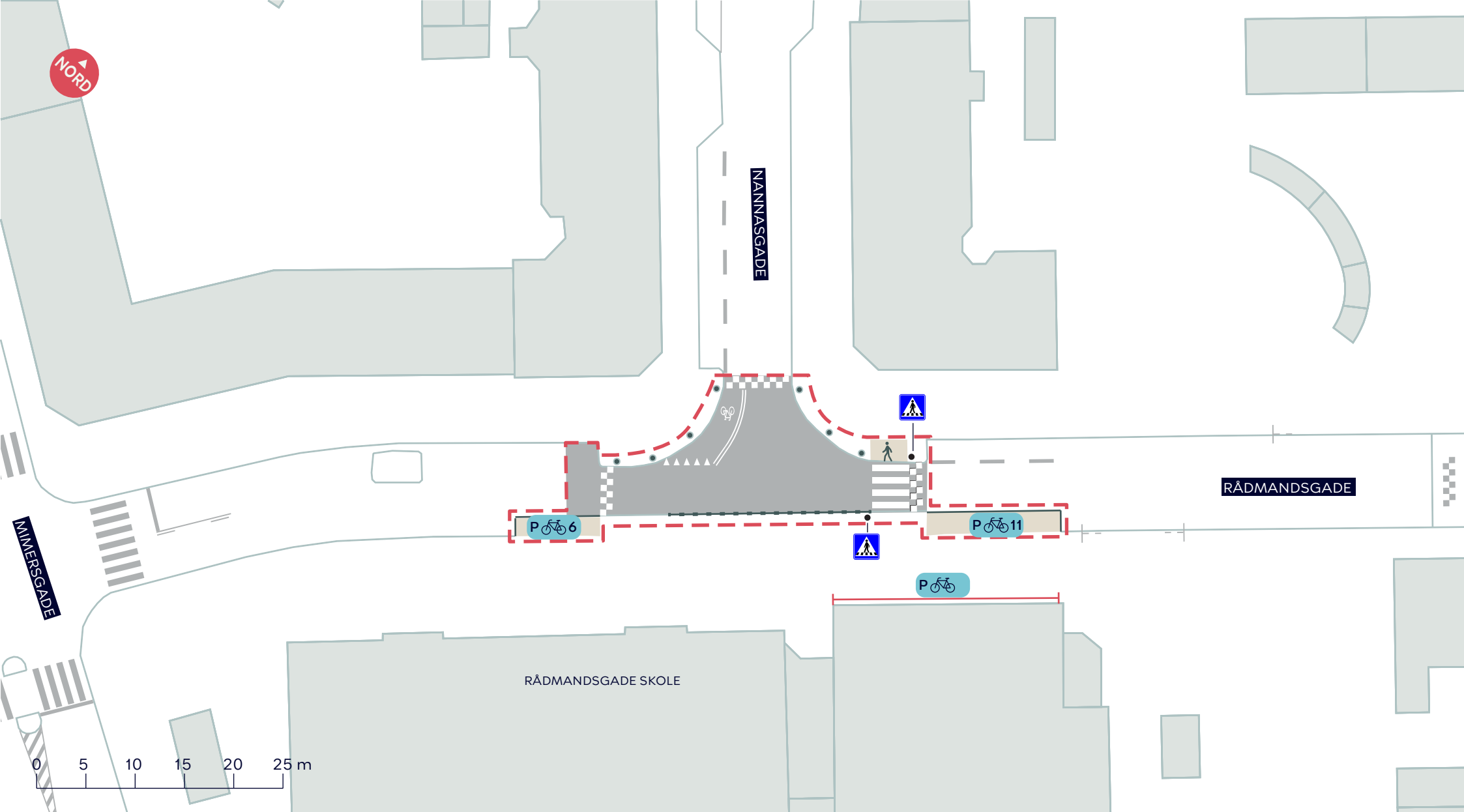
0 5 10 15 20 25 m

--- Anlægsområde

SIKRE SKOLEVEJE
Mimersgade/Thorsgade
Projektforslag

BILAG 4B





--- Anlægsområde

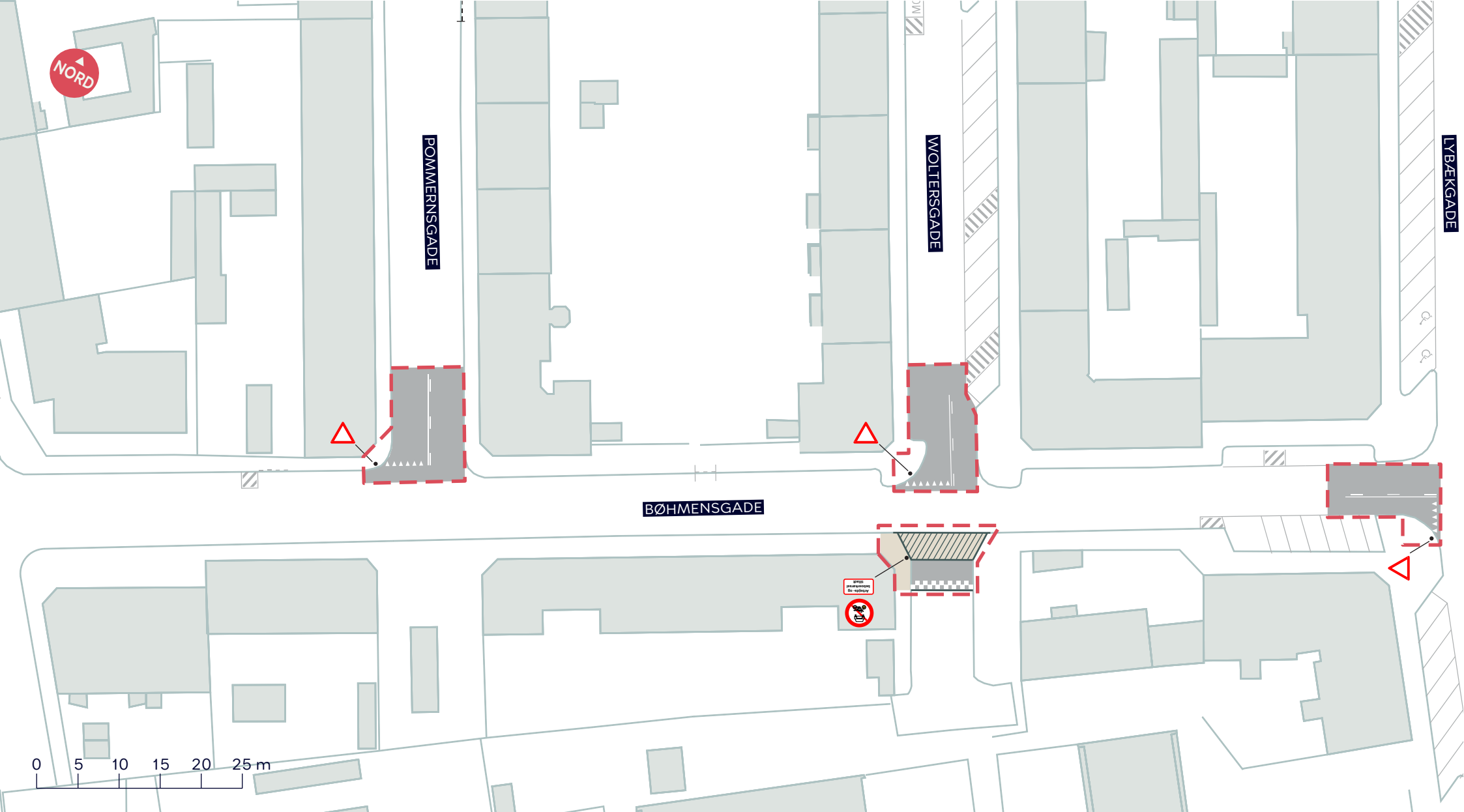
--- Hegn

• Pullert

SIKRE SKOLEVEJE
 Rådmandsgade/Nannasgade
 Projektforslag

BILAG 4C





--- Anlægsområde

Overkørsel

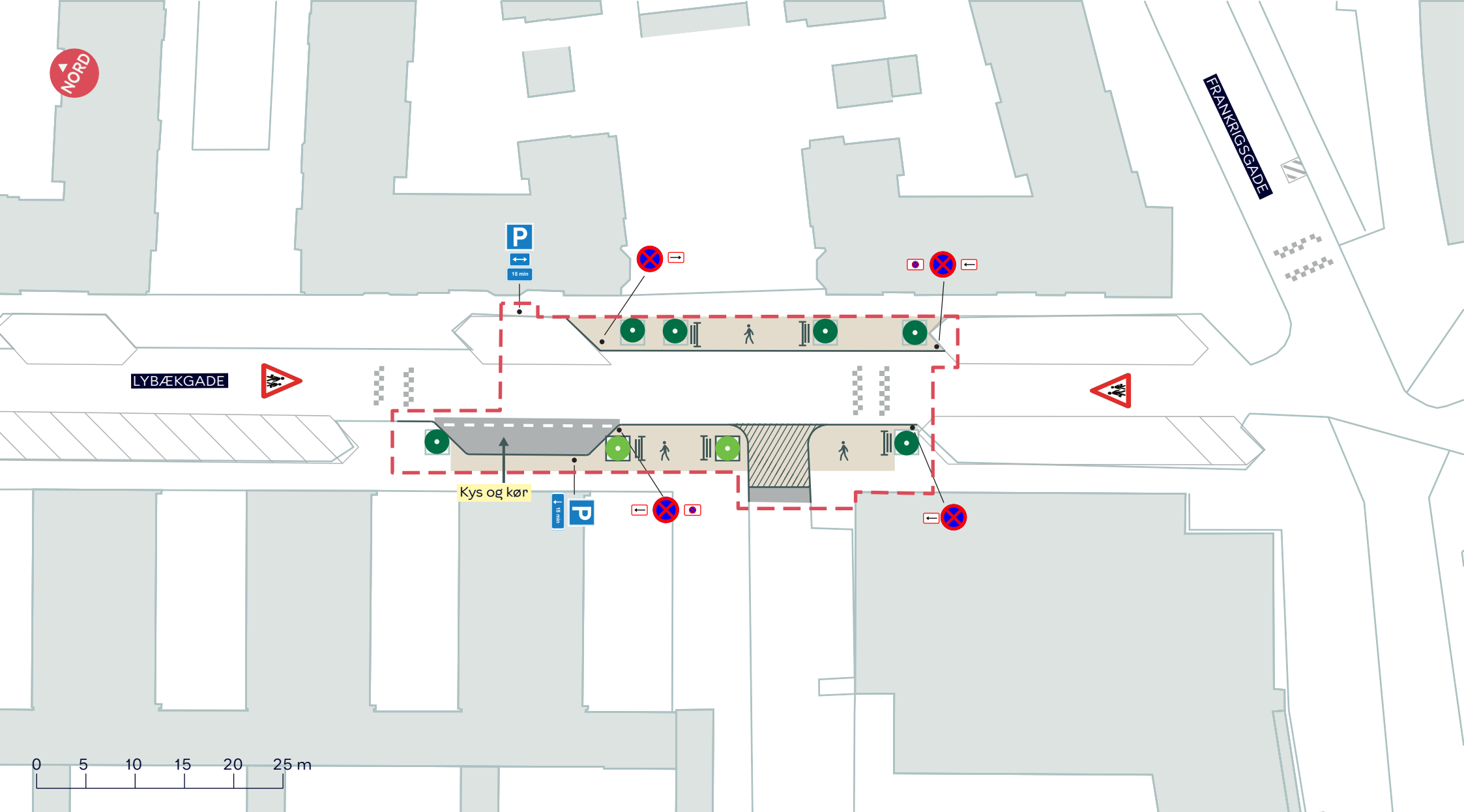
SIKRE SKOLEVEJE

Bøhmensgade

Projektforslag

BILAG 4D





--- Anlægsområde

● Eksisterende/nyt træ

▨ Overkørsel

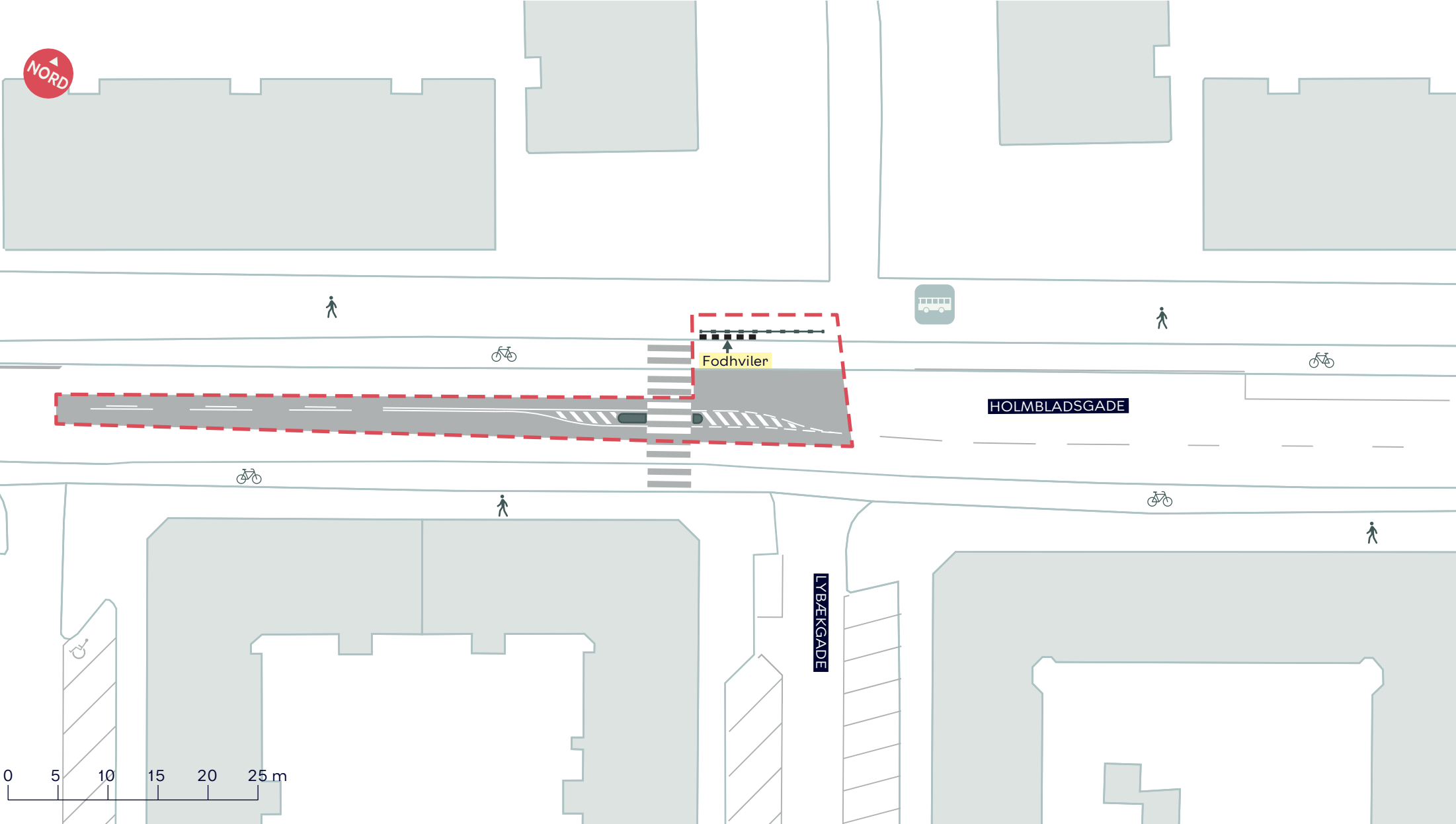
☰ Bænk

SIKRE SKOLEVEJE

Lybækgade
Projektforslag

BILAG 4E





--- Anlægsområde

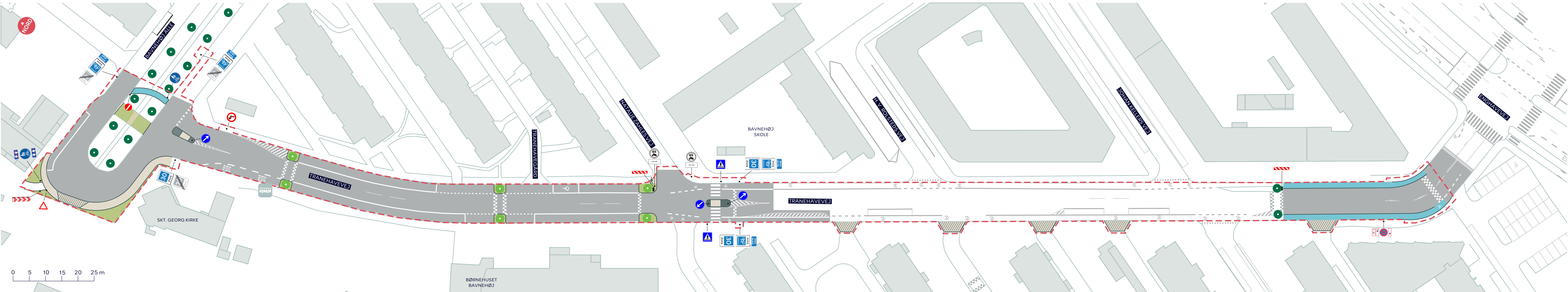
 Eksisterende busstop

 Hegn

SIKRE SKOLEVEJE
 Holmbladsgade
 Projektforslag

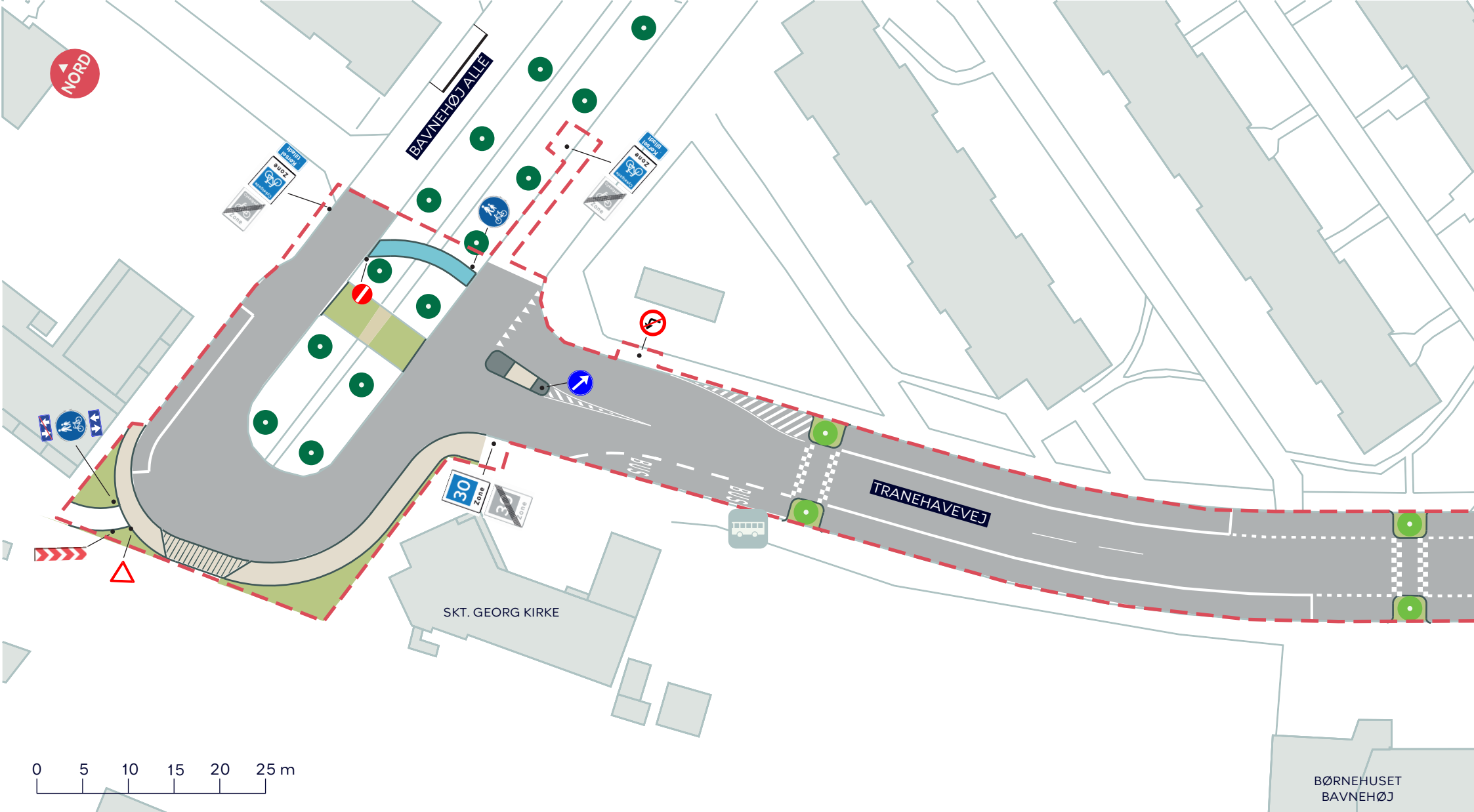
BILAG 4F





- - - Anlægsområde
- ● Eksisterende/nyt træ
- Eksisterende busstop
- Overkørsel





--- Anlægsområde

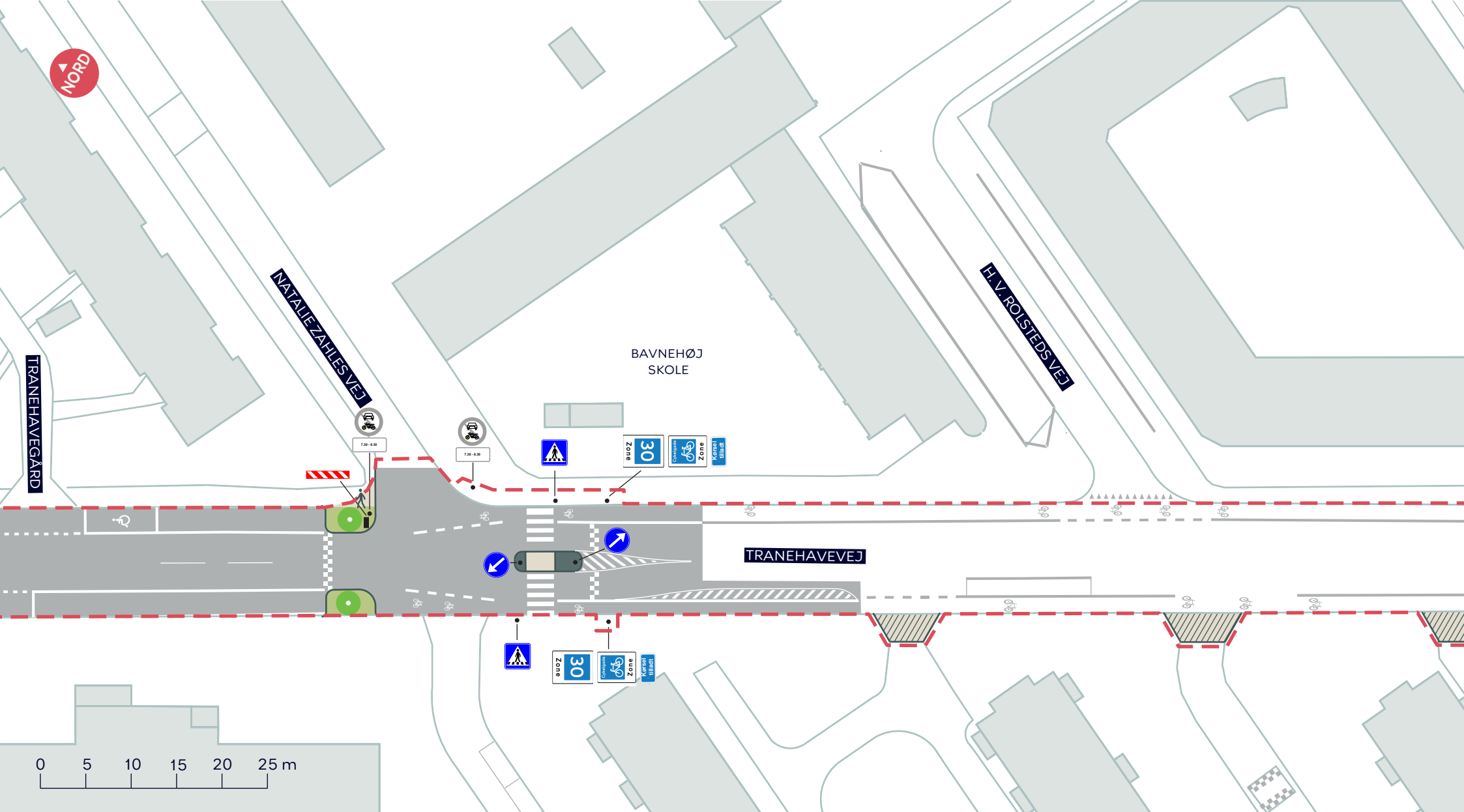
● Eksisterende/nyt træ

🚌 Eksisterende busstop

▨ Overkørsel

SIKRE SKOLEVEJE
 Tranehavevej
 Projektforslag
BILAG 4G-1





--- Anlægsområde

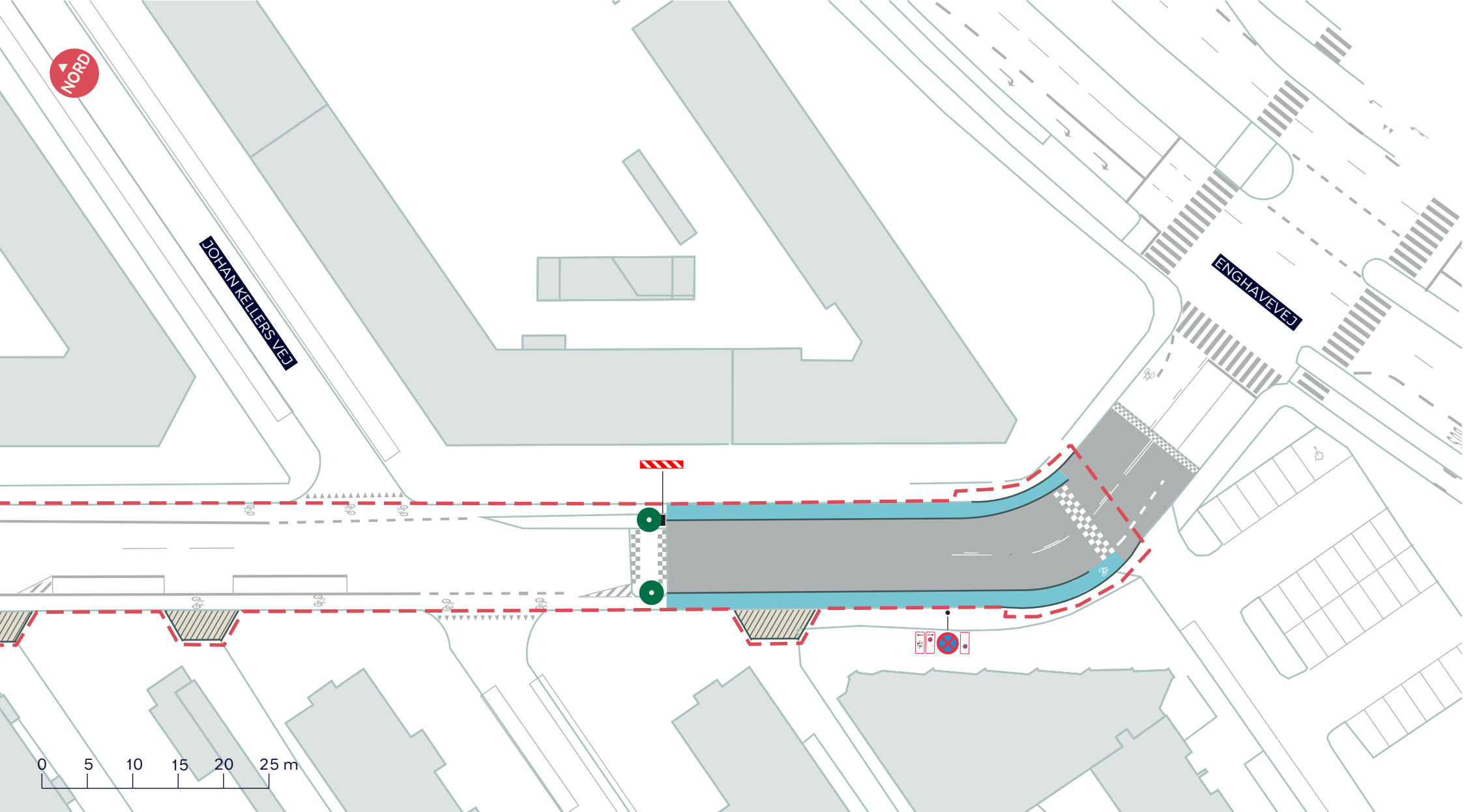
● Eksisterende/nyt træ

SIKRE SKOLEVEJE

Tranehavevej
Projektforslag

BILAG 4G-2





- - - Anlægsområde
- Eksisterende træ

SIKRE SKOLEVEJE

Tranehavevej
 Projektforslag

BILAG 4G-3

