

## Deltagere fra MKB

**Dorrit Jakobsen Gundstrup**  
Enhedschef, Vejgenopretning

**Jonas Stræde**  
Teamkoordinator, Vejviden

**Birgitte Vig Skoven**  
Projektleder, Vejviden

**Anders Handrup Jørgensen**  
Teknisk tegner, Vejviden

# Lokaludvalgsmøde Indre By -for interesserede lokaludvalgsmedlemmer

# Dagsorden

- **Introkort**

- Vejgenopretning 1:1 og vejgenopretning + TM051 i KBH
- Vejgenopretning 1:1 og vejgenopretning + TM051 i Indre By

- **Hvad er vejgenopretning?**

- Genopretningsprogram
- Koordinering og synergi
- Projektforslag

- **Hvad er TM051?**

- Politisk mandat
- Byrumsforbedrende tiltag ifm. vejgenopretning
- Proces
- LER
- Projektforslag

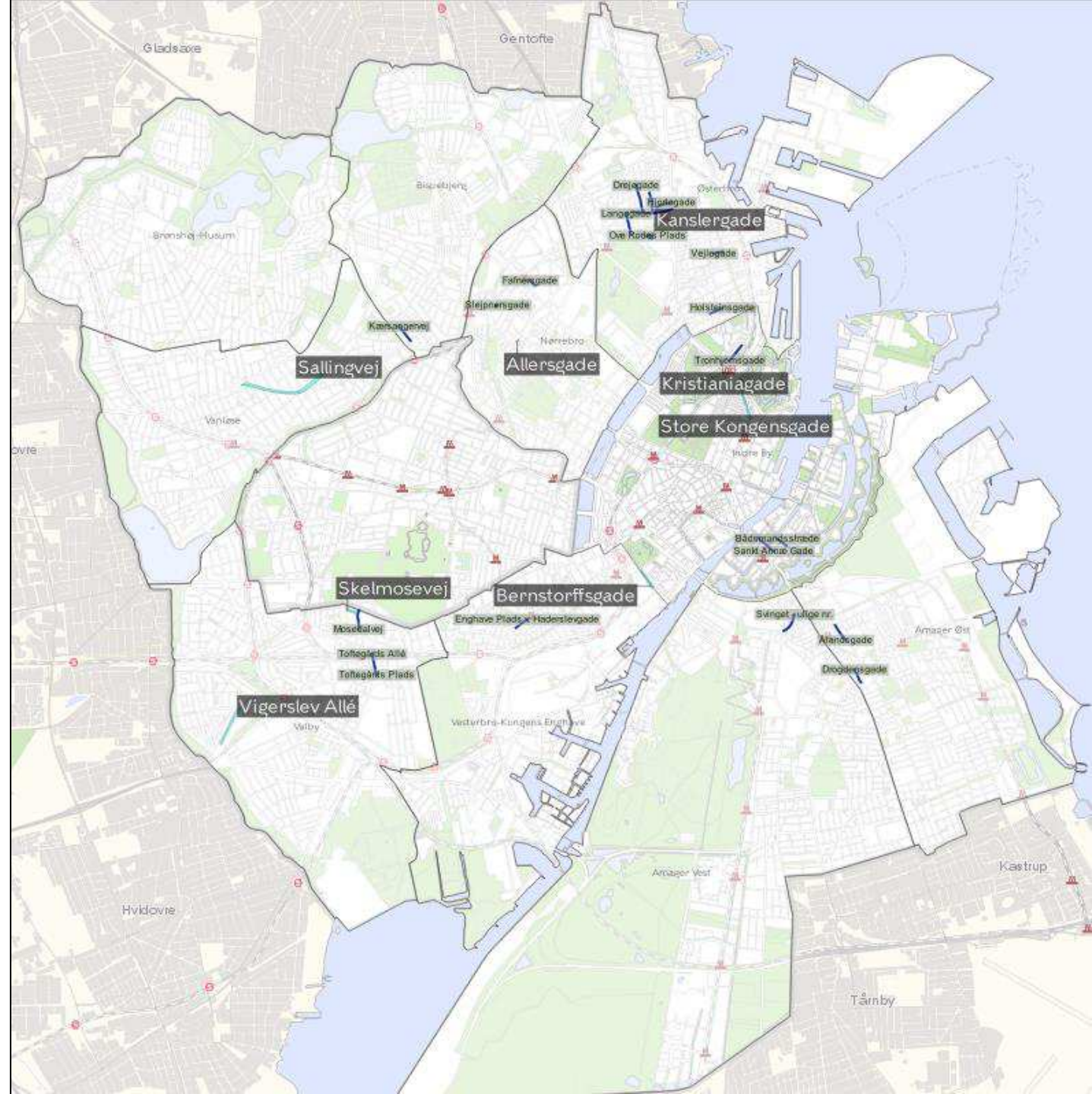
- **Dialog**



# Projektforslag i 10 af 12 bydele

**Vejgenopretning 1:1 (grå)**  
21 strækninger

**Vejgenopretning + TM51 (sort)**  
8 strækninger



# Indre By

## Genopretning 1:1 (blå)

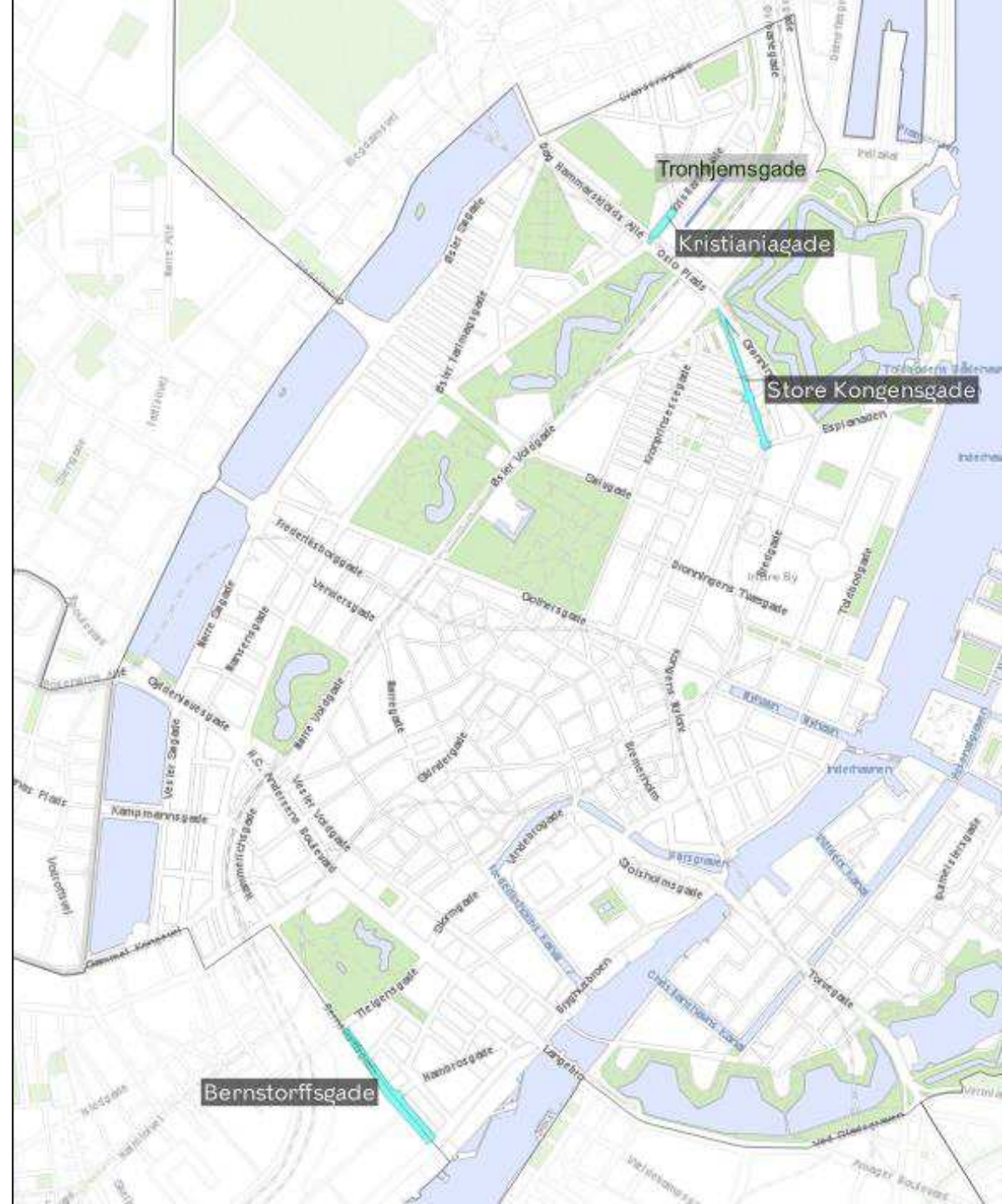
1 strækning:

- Tronhjemsgade

## Genopretning + TM051 (tyrkis)

3 delstrækninger:

- Bernstorffsgade
- Kristianiagade
- Store Kongensgade



# VEJGENOPRETNING

**Ved Dorrit Jakobsen Gundstrup, Enhedschef**

**TMF - MKB - Vejgenopretning**

Henvendelser om vejgenopretning:  
[vejgenopretning@kk.dk](mailto:vejgenopretning@kk.dk)





# Genopretningsprogrammet

- Forslag vedtaget af Borgerrepræsentationen den 27. september 2007
- Genopretning af 7 vejelementer: Kørebaner, afvanding, cykelstier, fortove, bygværker, signalanlæg og gadebelysning
- Genopretningsprogrammet igangsat i 2013 og budget tildelt fra Budget 2016
- Samlet bevilget ca. 3 mia. kr. i programmets løbetid





# Genopretningsprogrammets formål

- At renovere vejene, så dyre vedligeholdelsesreparationer minimeres.
- At sikre en langtidsholdbar infrastruktur med tidssvarende og lovlige løsninger.
- At sikre hensigtsmæssige forhold for mobilitetshandicappede hvor det er muligt.

Vi gør det som udgangspunkt 1:1 fra facade til facade, det betyder at:

- Genopretningen må ikke have negative konsekvenser for andre trafikantgrupper.
- Antallet af lovlige parkeringspladser skal være det samme før og efter
- Eksisterende træer skal bevares.





# Koordinering og synergi

## Eksternt

- HOFOR (fjernkøling, fjernvarme, vand, spildevand, skybrud m.fl.)
- Energinet
- Movia på relevante strækninger
- Nabokommuner på relevante strækninger

## Internt

- Affald og Ressourcer
- Klimatilpasning
- Trafik og Parkering
- Drift og Vedligehold









# VEJGENOPRETNING



# Byrumsforbedrende tiltag (TM051)

**Ved Jonas Stræde, Teamkoordinator og  
Birgitte Skoven, Projektleder  
TMF - MKB - Vejviden**

Henvendelser om TM051: [vejvidenmkb@kk.dk](mailto:vejvidenmkb@kk.dk)





# TM051

**Byrumsforbedrende tiltag  
ifm. vejgenopretning**



# TM051 - Byrumsforbedrende tiltag

Tiltag der kan indgå i vejgenopretningsprojekterne i 2025

## Byrumsforbedringer

- Supplerende byrumsinventar
- Ændringer fra cykelbane til cykelsti eller forlængelse
- Indsnævring af kørebaner
- Funktionsændringer

## Trafiksikkerhedstiltag

- Hastighedsdæmpende foranstaltninger
- Tiltag, der forbedrer oversigten og krydsningsmuligheder som fortovsudbygninger
- Ifm. skoler, institutioner og fritidstilbud for børn og unge.





# TM051 - Byrumsforbedrende tiltag

Tiltag, der kan indgå i vejgenopretningsprojekterne i 2025

## Tilgængelighed

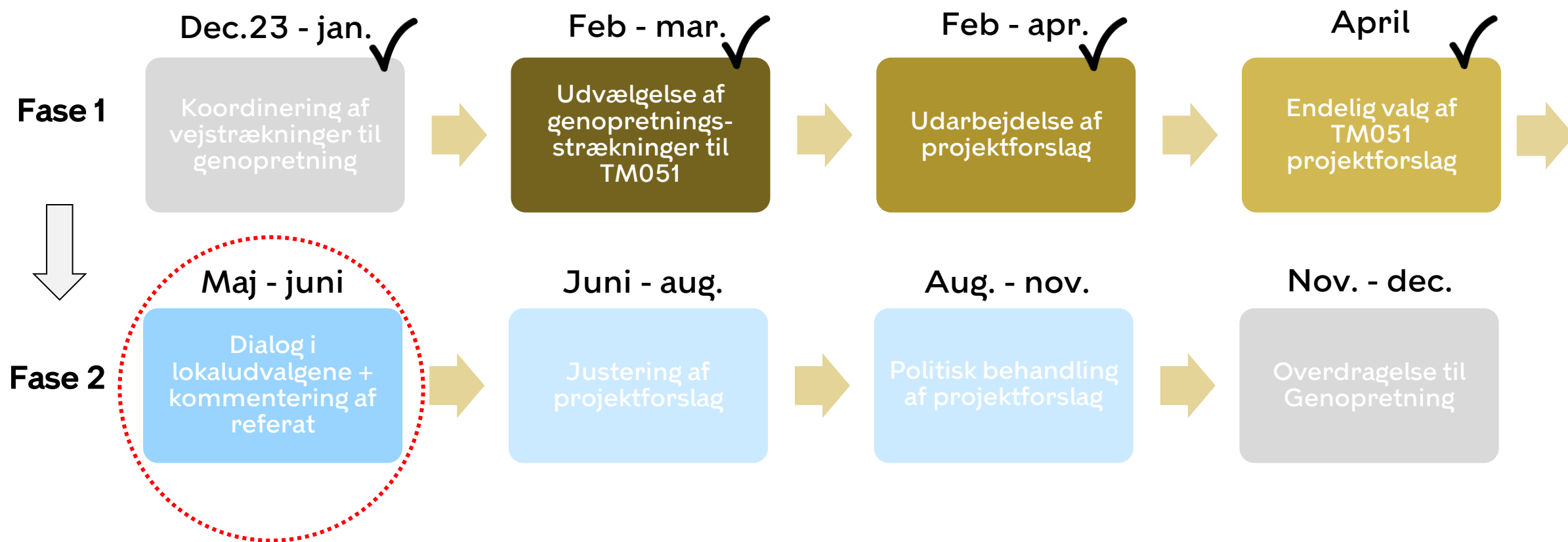
- Sammenhængende ledelinjer
- Signalanlæg til lydfyr
- Gangarealer med jævne belægninger og fribredde

## Begrønning/biodiversitet

- Øget begrønning eller biodiversitet
- Træer og anden beplantning
- Træplantebede i fortovsudbygninger
- Sikre længere levetid for gamle træer
- Forskelligartet flora.

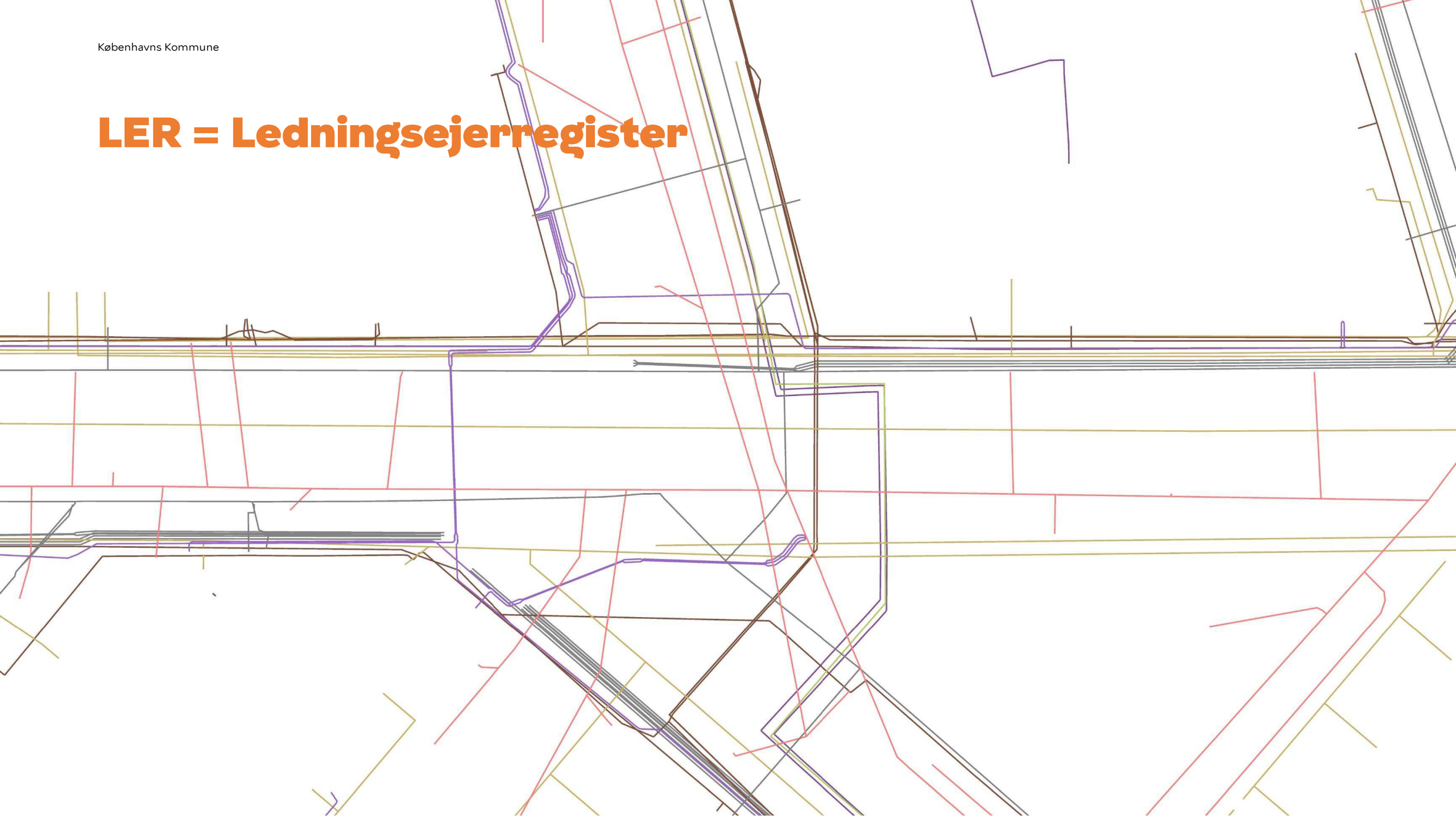


# Proces for vejgenopretning + TM051 2024

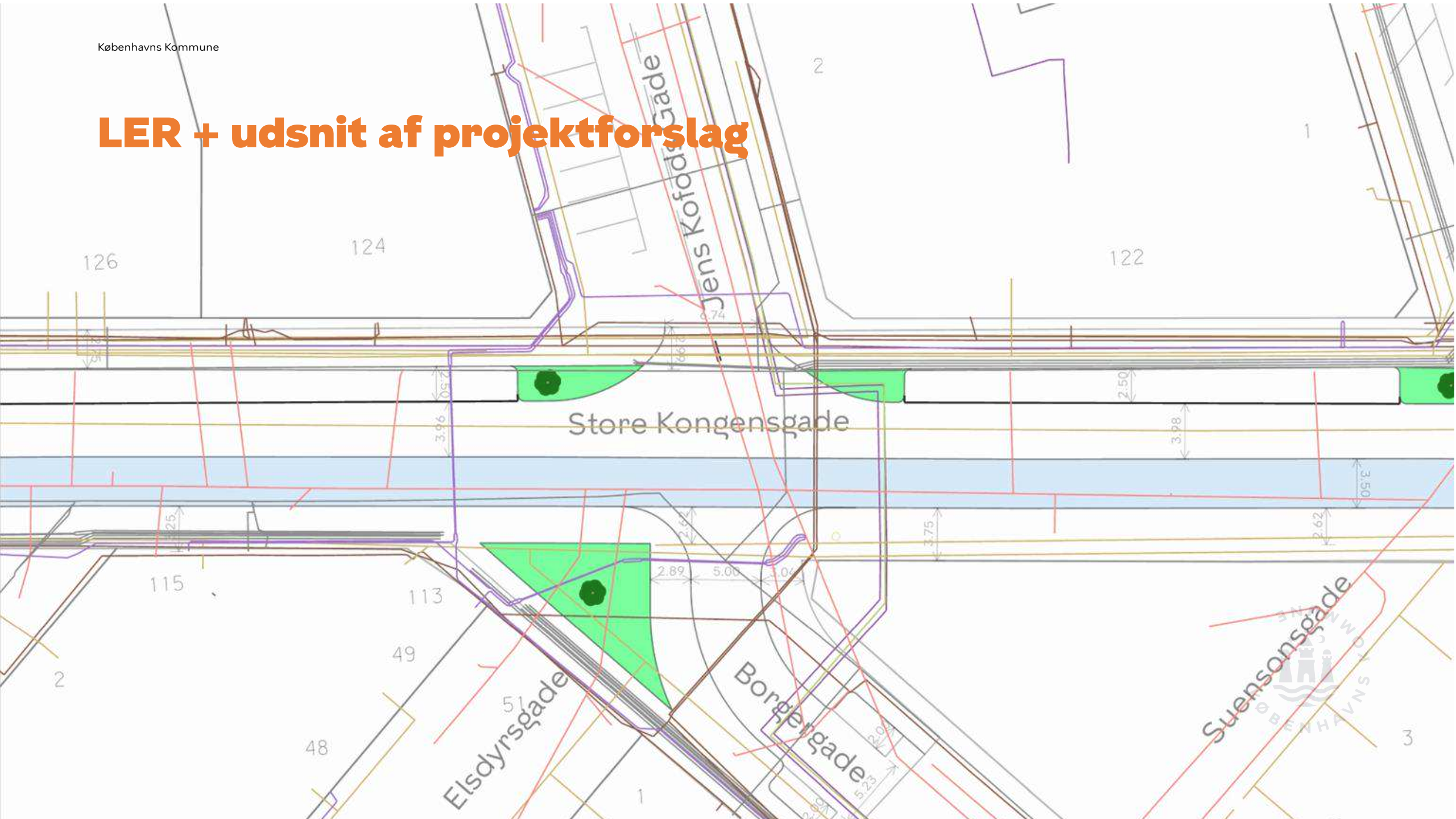




# LER = Ledningsejerregister



# LER + udsnit af projektforslag

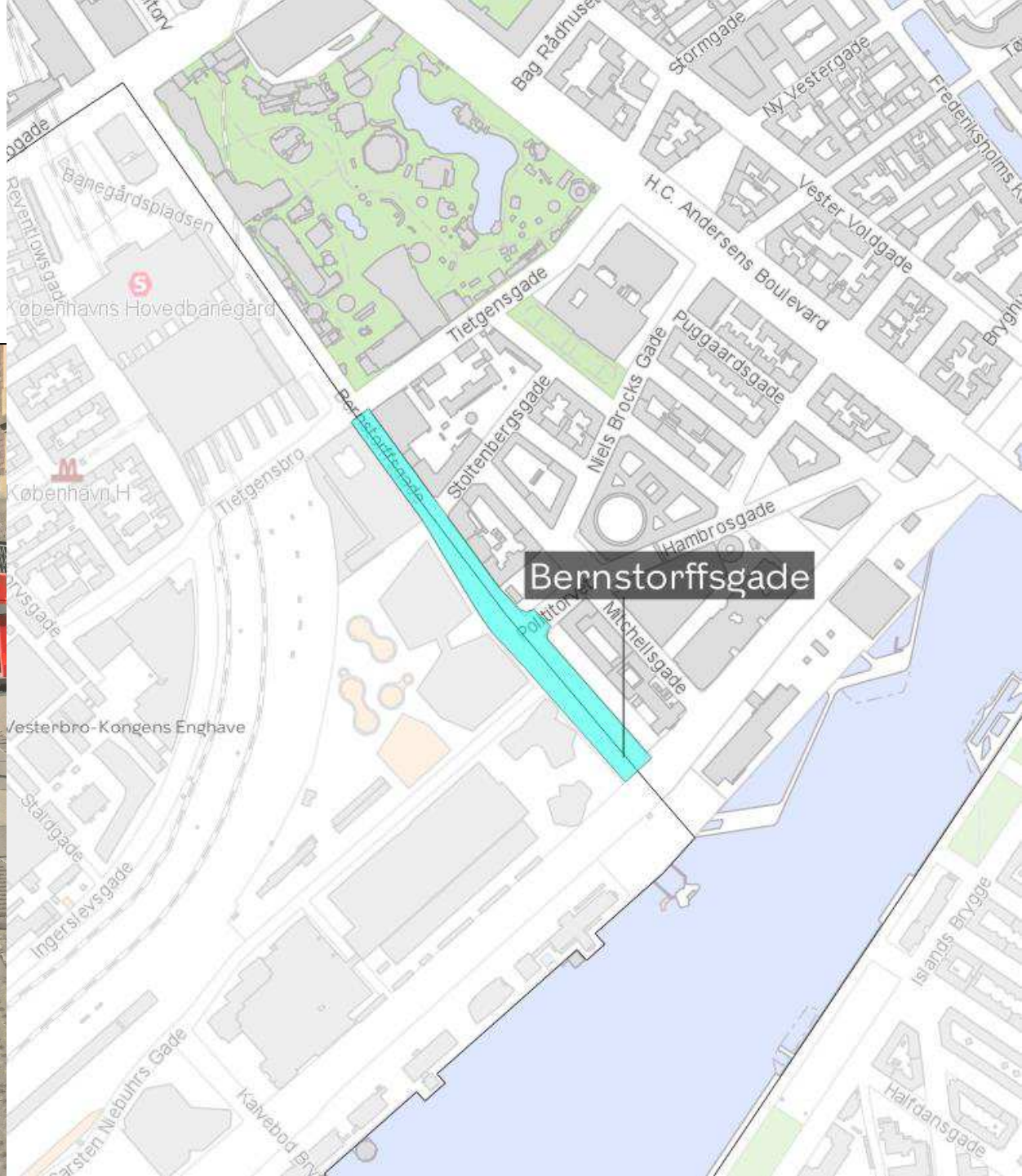




# Bernstorffsgade

Vejgenop: Tietgensgade til Kalvebod Brygge

TM051: Tietgensgade til Polititorvet

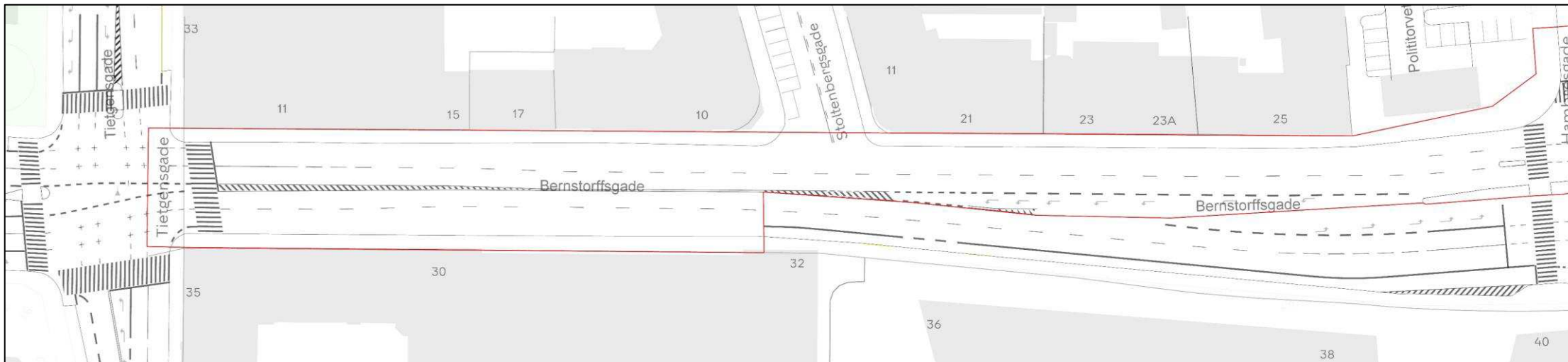




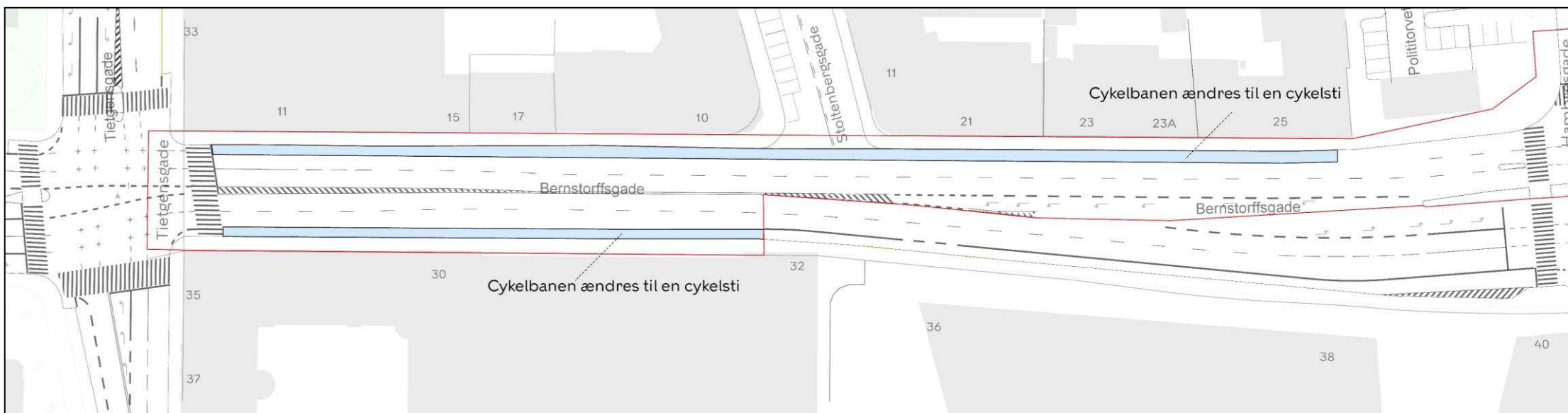
# Bernstorffsgade

- Tietgensgade til Polititorvet

Eksisterende forhold



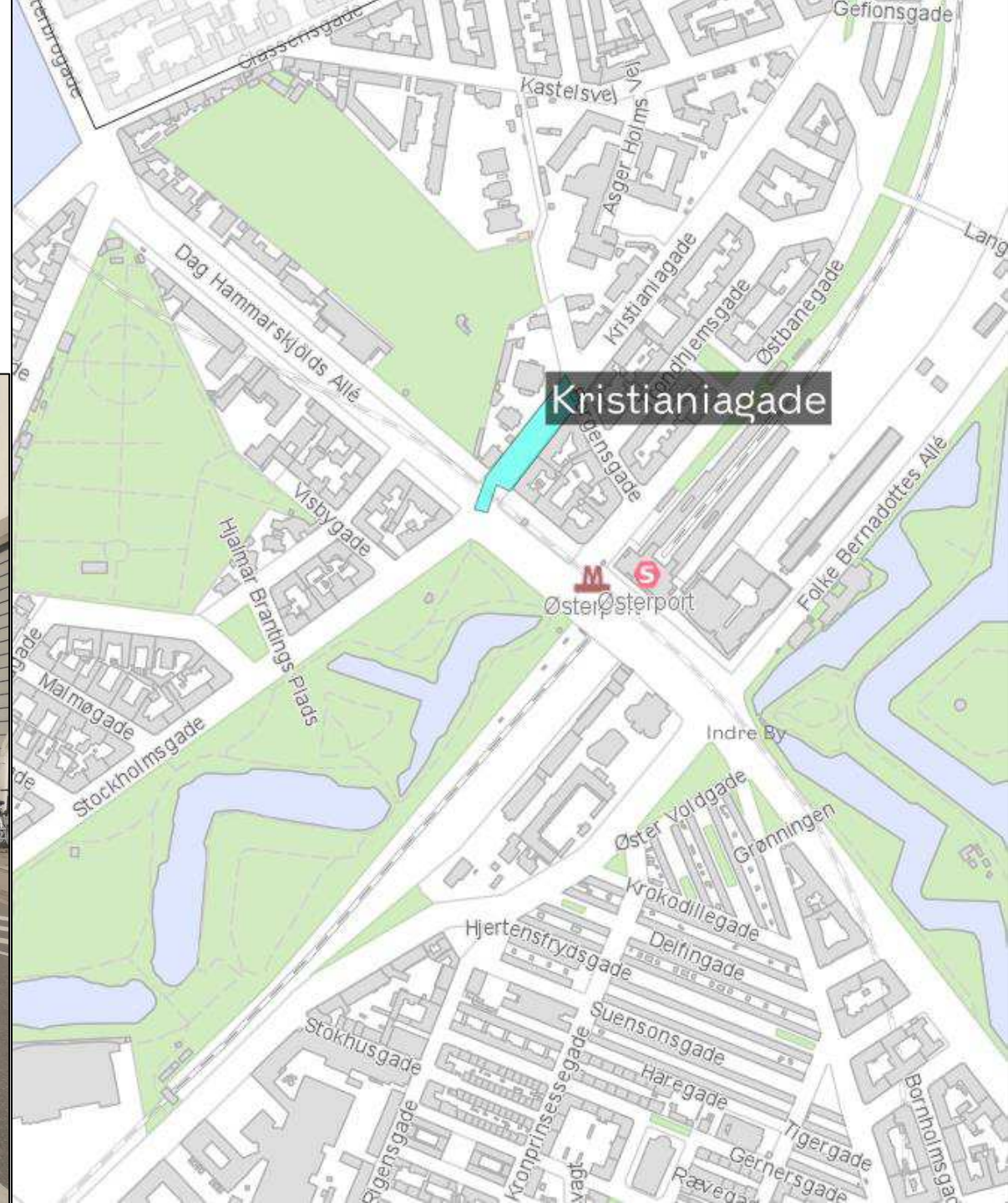
Projektforslag





# Kristianiagade

Den sydlige del af Kristianiagade:  
- Oslo Plads til Bergensgade

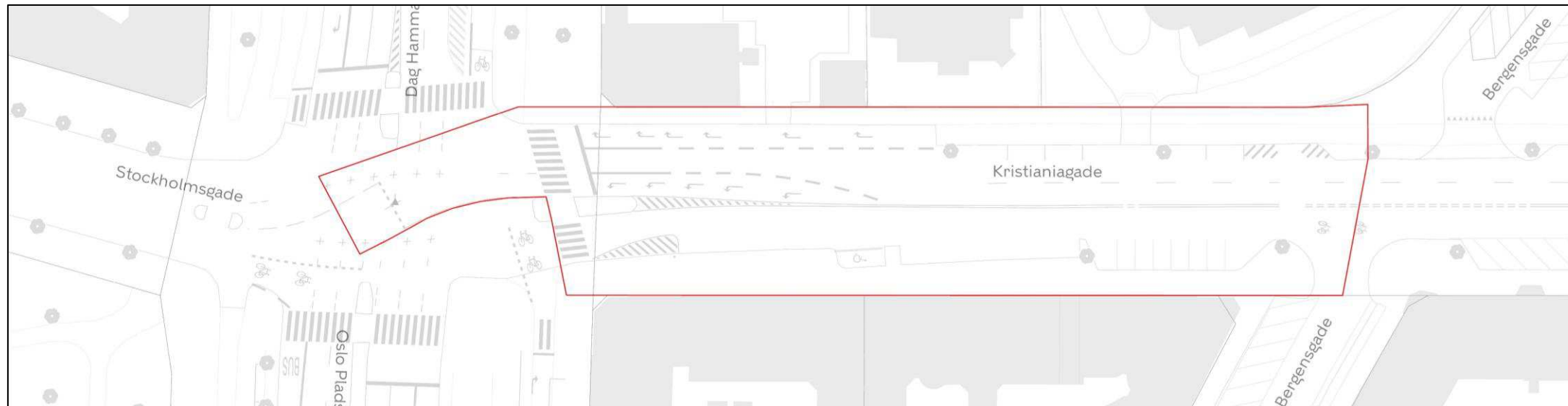




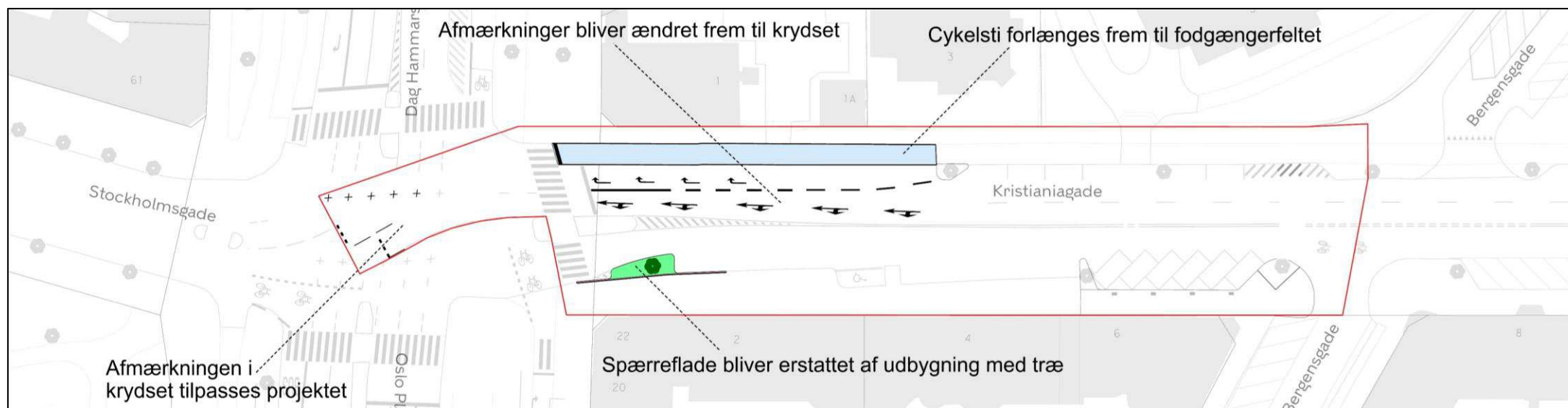
# Kristianiagade

- Oslo Plads til Bergensgade

Eksisterende forhold



Projektforlag

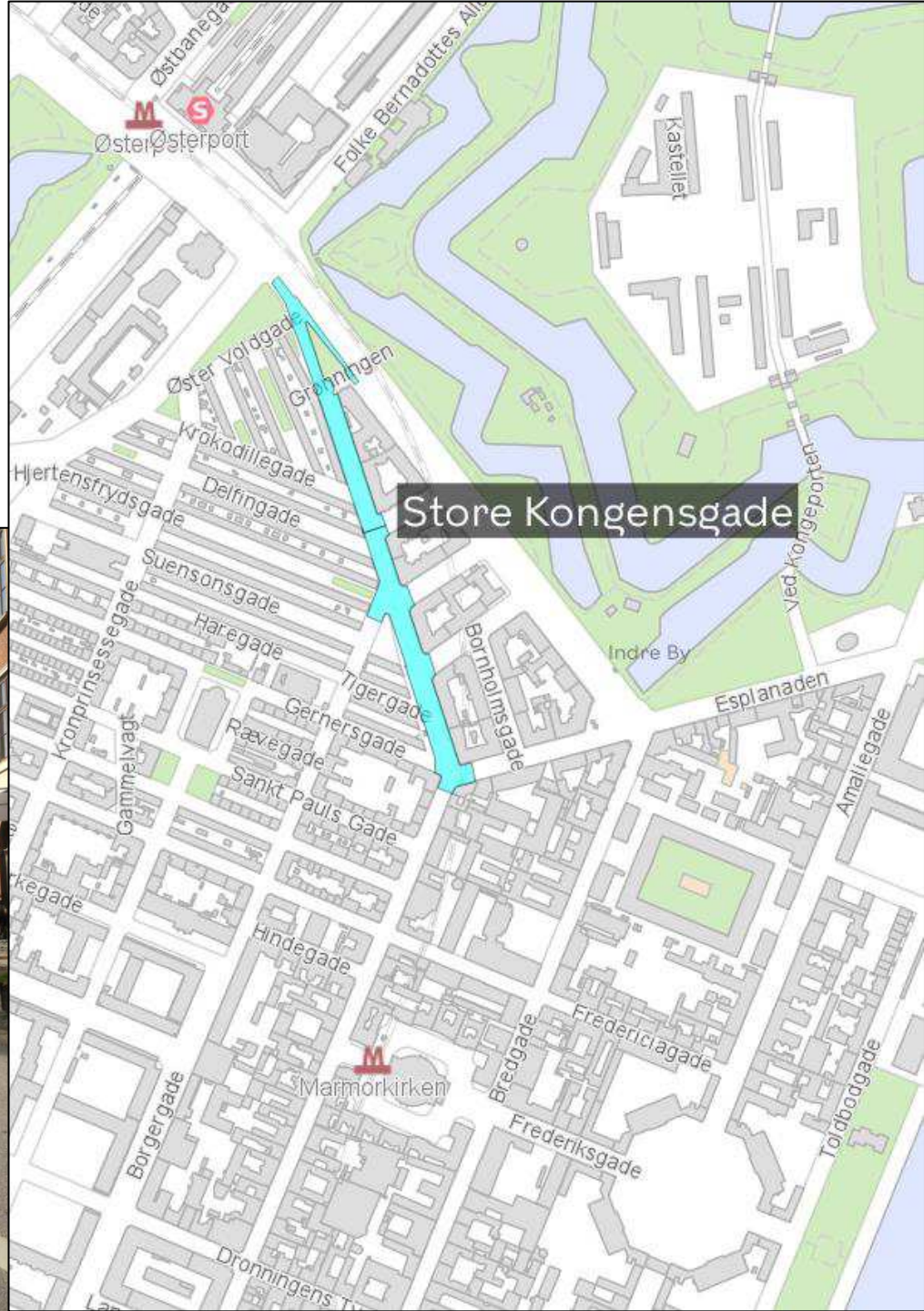




# Store Kongensgade

Den nordlige ende af Store Kongensgade, opdelt i to her:

- Øster Voldgade til Poul Ankers Gade
- Poul Ankers Gade til Esplanaden

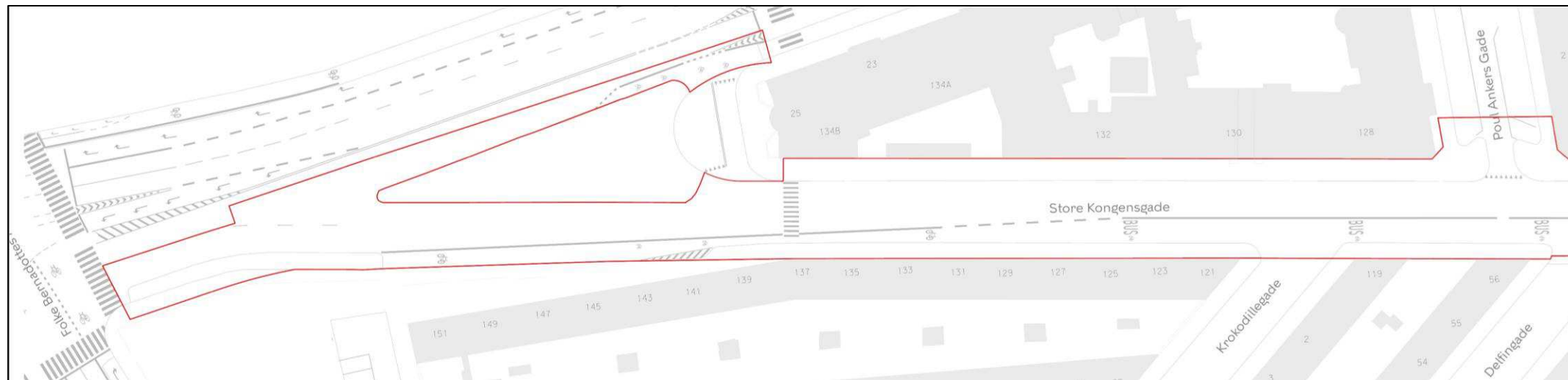




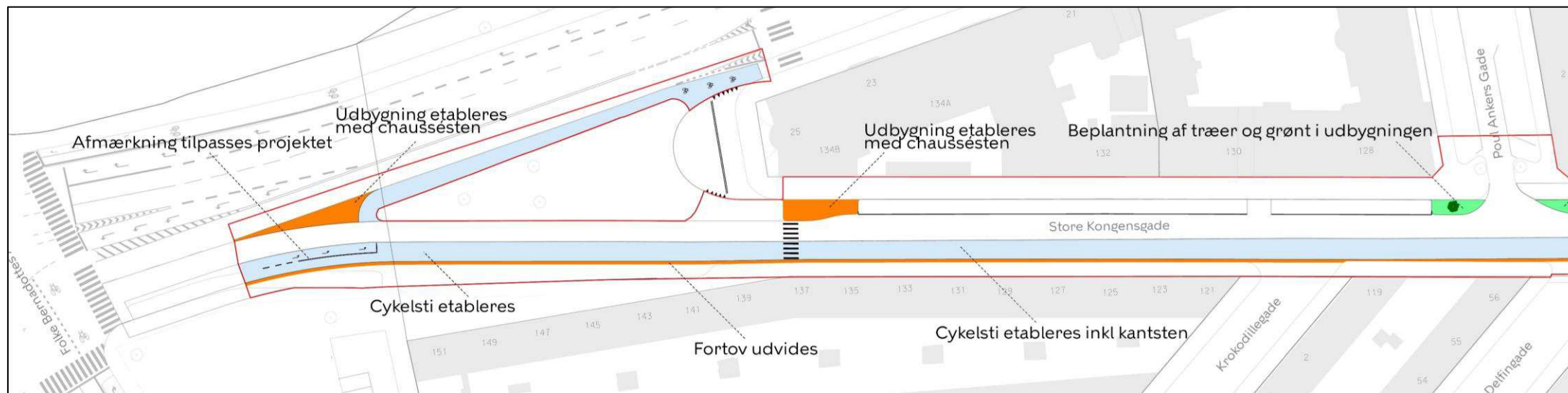
# Store Kongensgade

- Øster Voldgade til Poul Ankers Gade

Eksisterende forhold



Projektforlag





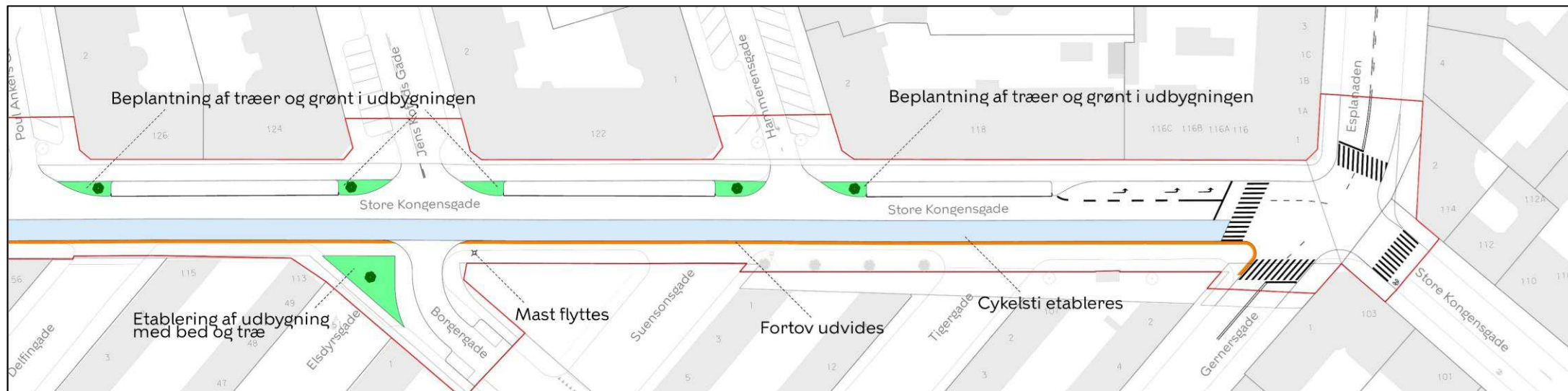
# Store Kongensgade

- Poul Ankers Gade til Esplanaden

Eksisterende forhold



Projektforlag



# Dialog

**TMF - MKB -  
Vejgenopretning + Vejviden**

