

Deltagere fra MKB

Dorrit Jakobsen Gundstrup
Enhedschef, Vejgenopretning

Jonas Stræde
Teamkoordinator, Vejviden

Birgitte Vig Skoven
Projektleder, Vejviden

Anders Handrup Jørgensen
Teknisk tegner, Vejviden

Lokaludvalgsmøde Indre By

-for interesserede lokaludvalgsmedlemmer

Dagsorden

- **Introkort**

- Vejgenopretning 1:1 og vejgenopretning + TM051 i KBH
- Vejgenopretning 1:1 og vejgenopretning + TM051 i Indre By

- **Hvad er vejgenopretning?**

- Genopretningsprogram
- Koordinering og synergi
- Projektforslag

- **Hvad er TM051?**

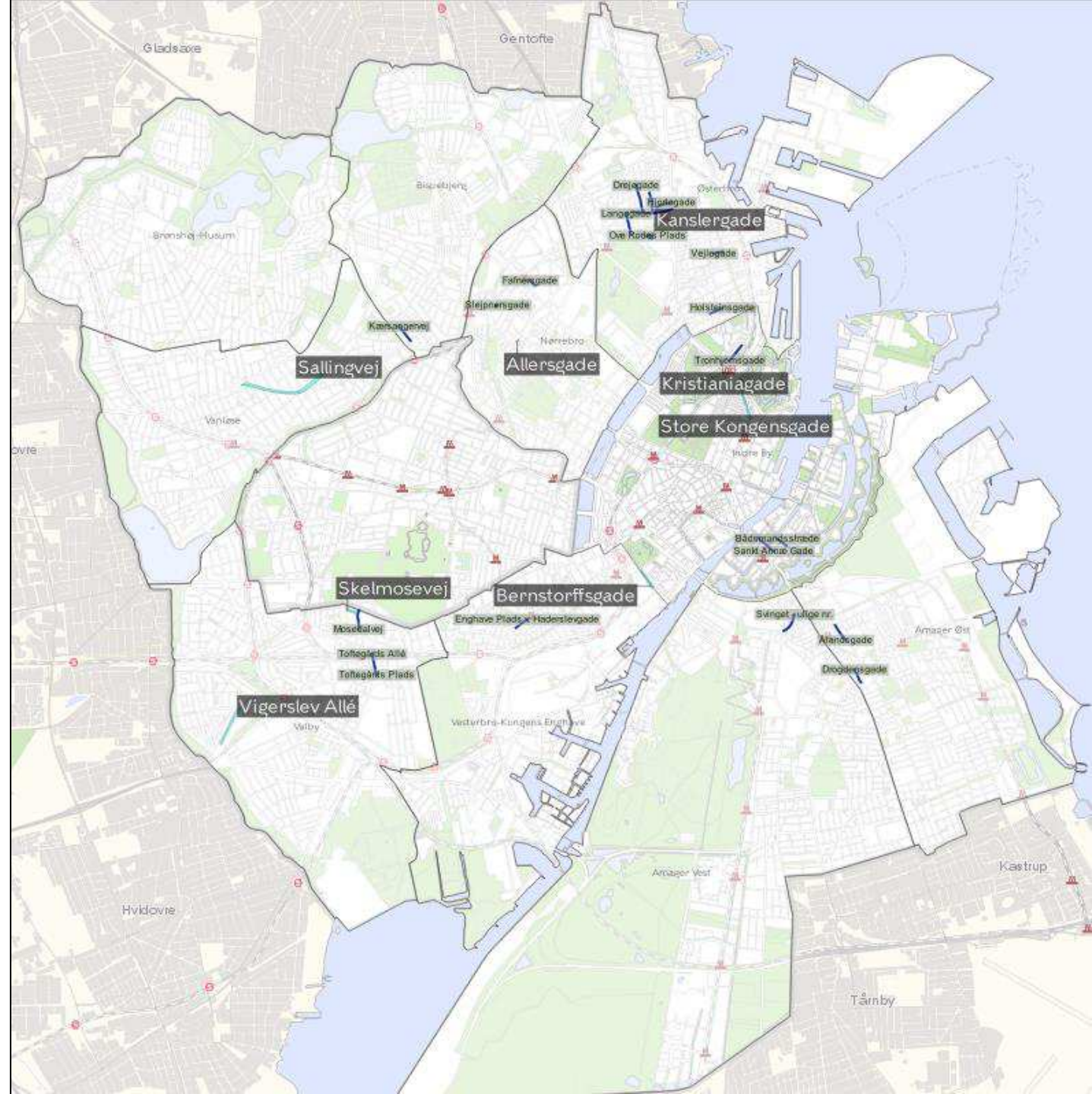
- Politisk mandat
- Byrumsforbedrende tiltag ifm. vejgenopretning
- Proces
- LER
- Projektforslag

- **Dialog**

Projektforslag i 10 af 12 bydele

Vejgenopretning 1:1 (grå)
21 strækninger

Vejgenopretning + TM51 (sort)
8 strækninger



Indre By

Genopretning 1:1 (blå)

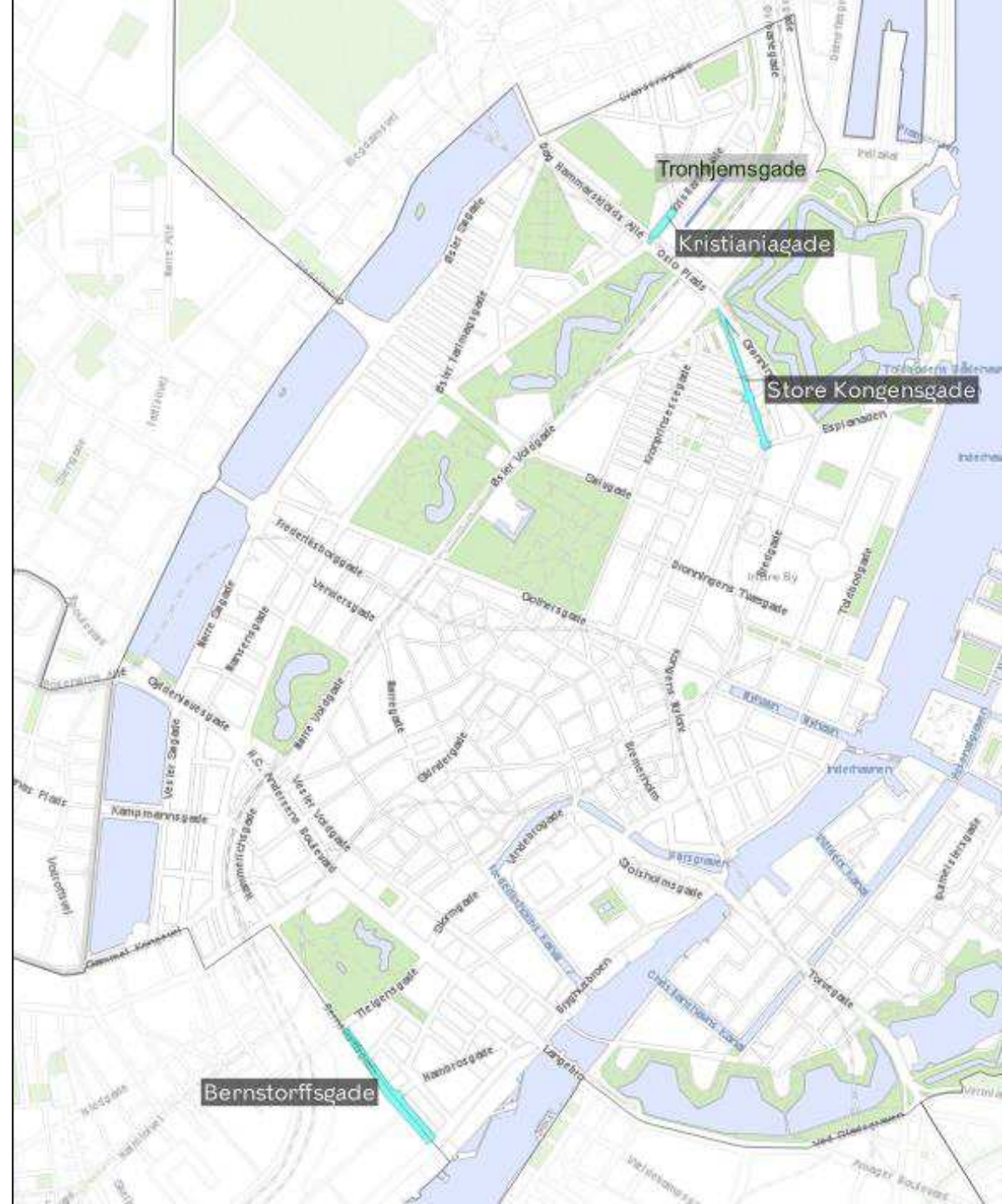
1 strækning:

- Tronhjemsgade

Genopretning + TM051 (tyrkis)

3 delstrækninger:

- Bernstorffsgade
- Kristianiagade
- Store Kongensgade



VEJGENOPRETNING

Ved Dorrit Jakobsen Gundstrup, Enhedschef

TMF - MKB - Vejgenopretning

Henvendelser om vejgenopretning:
vejgenopretning@kk.dk



Genopretningsprogrammet

- Forslag vedtaget af Borgerrepræsentationen den 27. september 2007
- Genopretning af 7 vejelementer: Kørebaner, afvanding, cykelstier, fortove, bygværker, signalanlæg og gadebelysning
- Genopretningsprogrammet igangsat i 2013 og budget tildelt fra Budget 2016
- Samlet bevilget ca. 3 mia. kr. i programmets løbetid



Genopretningsprogrammets formål

- At renovere vejene, så dyre vedligeholdelsesreparationer minimeres.
- At sikre en langtidsholdbar infrastruktur med tidssvarende og lovlige løsninger.
- At sikre hensigtsmæssige forhold for mobilitetshandicappede hvor det er muligt.

Vi gør det som udgangspunkt 1:1 fra facade til facade, det betyder at:

- Genopretningen må ikke have negative konsekvenser for andre trafikantgrupper.
- Antallet af lovlige parkeringspladser skal være det samme før og efter
- Eksisterende træer skal bevares.



Koordinering og synergi

Eksternt

- HOFOR (fjernkøling, fjernvarme, vand, spildevand, skybrud m.fl.)
- Energinet
- Movia på relevante strækninger
- Nabokommuner på relevante strækninger

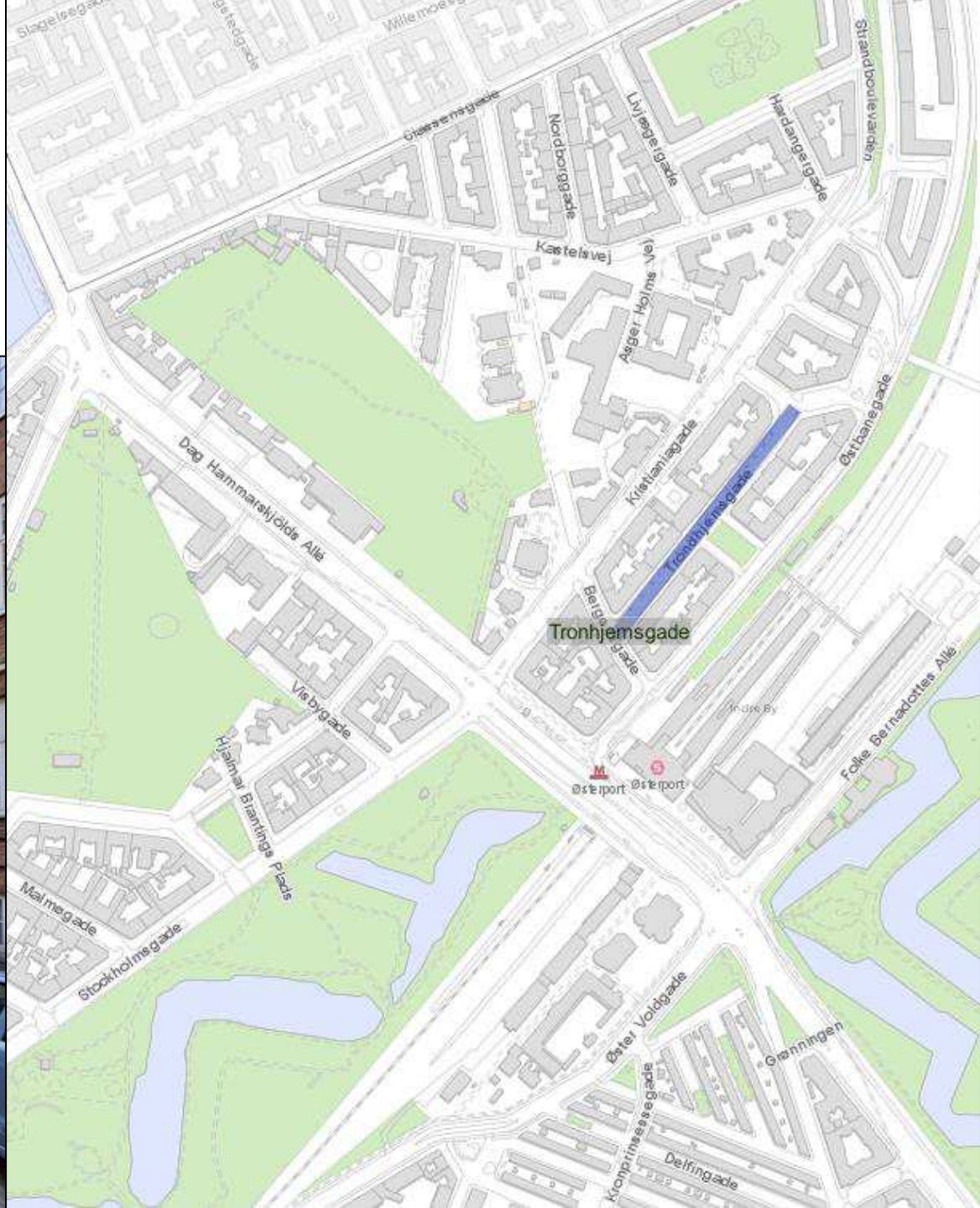
Internt

- Affald og Ressourcer
- Klimatilpasning
- Trafik og Parkering
- Drift og Vedligehold



Tronhjemsgade

- Hele strækningen



VEJGENOPRETNING



Byrumsforbedrende tiltag (TM051)

**Ved Jonas Stræde, Teamkoordinator og
Birgitte Skoven, Projektleder
TMF - MKB - Vejviden**

Henvendelser om TM051: vejvidenmkb@kk.dk



TM051

**Byrumsforbedrende tiltag
ifm. vejgenopretning**



TM051 - Byrumsforbedrende tiltag

Tiltag der kan indgå i vejgenopretningsprojekterne i 2025

Byrumsforbedringer

- Supplerende byrumsinventar
- Ændringer fra cykelbane til cykelsti eller forlængelse
- Indsnævring af kørebaner
- Funktionsændringer

Trafiksikkerhedstiltag

- Hastighedsdæmpende foranstaltninger
- Tiltag, der forbedrer oversigten og krydsningsmuligheder som fortovsudbygninger
- Ifm. skoler, institutioner og fritidstilbud for børn og unge.



TM051 - Byrumsforbedrende tiltag

Tiltag, der kan indgå i vejgenopretningsprojekterne i 2025

Tilgængelighed

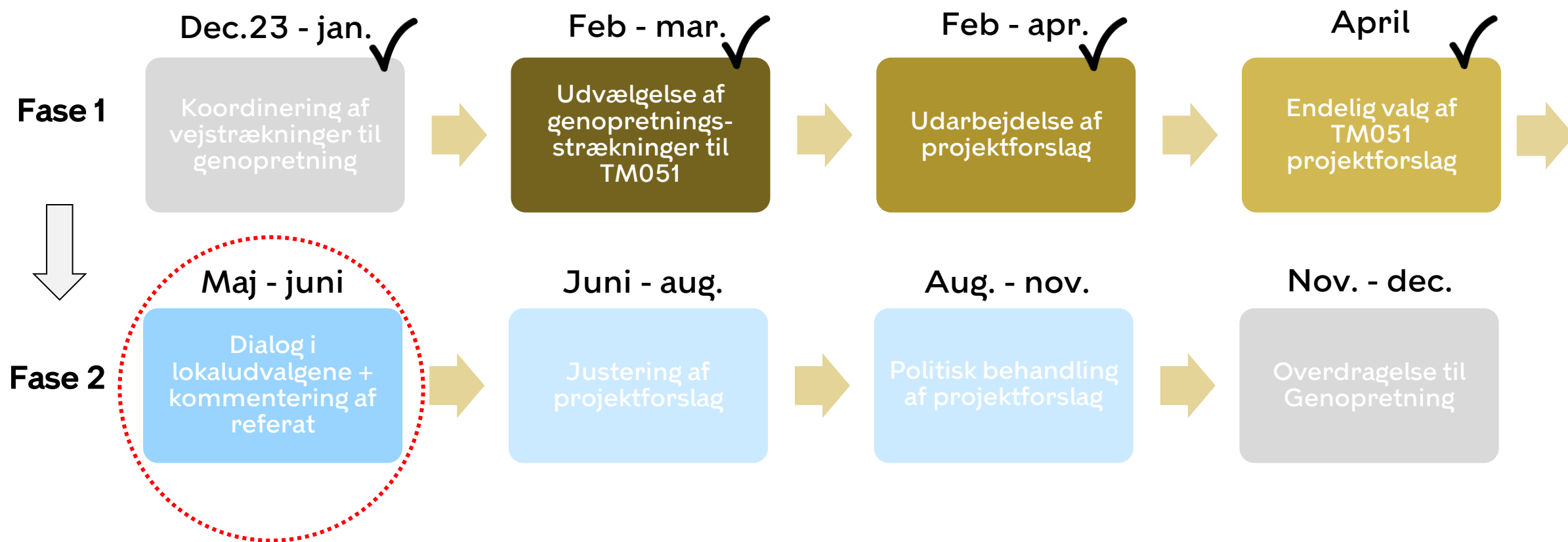
- Sammenhængende ledelinjer
- Signalanlæg til lydfyr
- Gangarealer med jævne belægninger og fribredde

Begrønning/biodiversitet

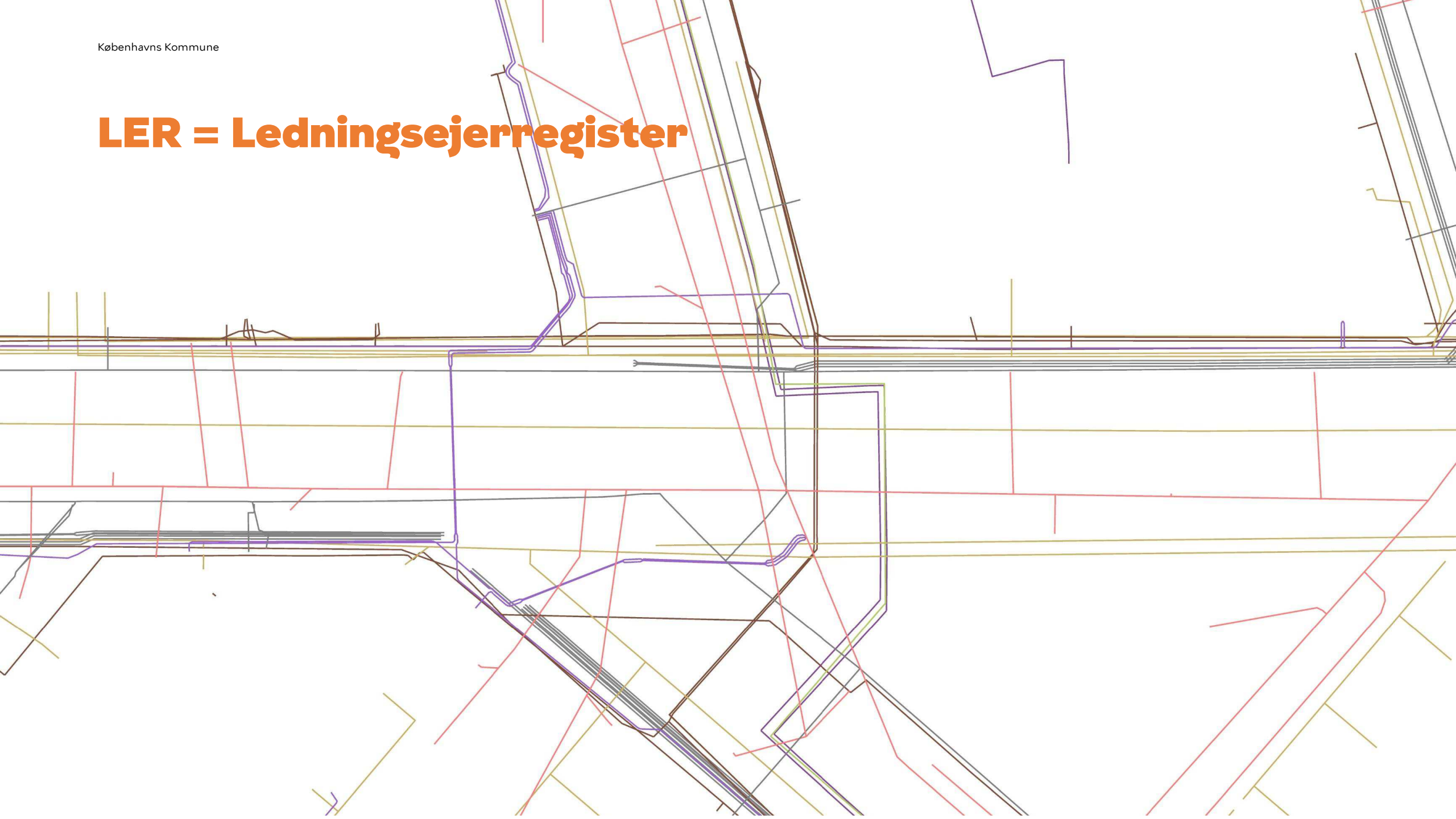
- Øget begrønning eller biodiversitet
- Træer og anden beplantning
- Træplantebede i fortovsudbygninger
- Sikre længere levetid for gamle træer
- Forskelligartet flora.



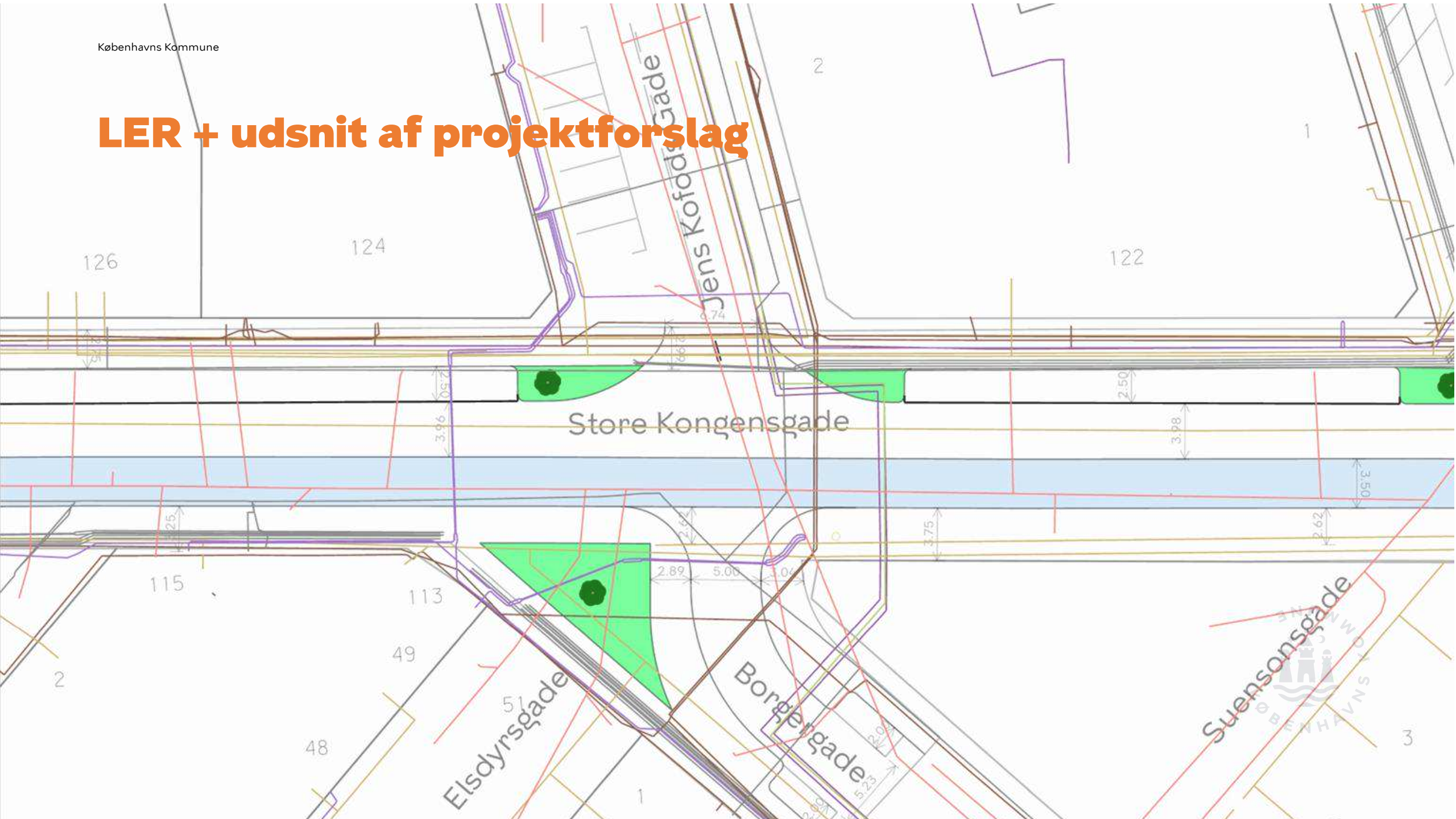
Proces for vejgenopretning + TM051 2024



LER = Ledningsejerregister



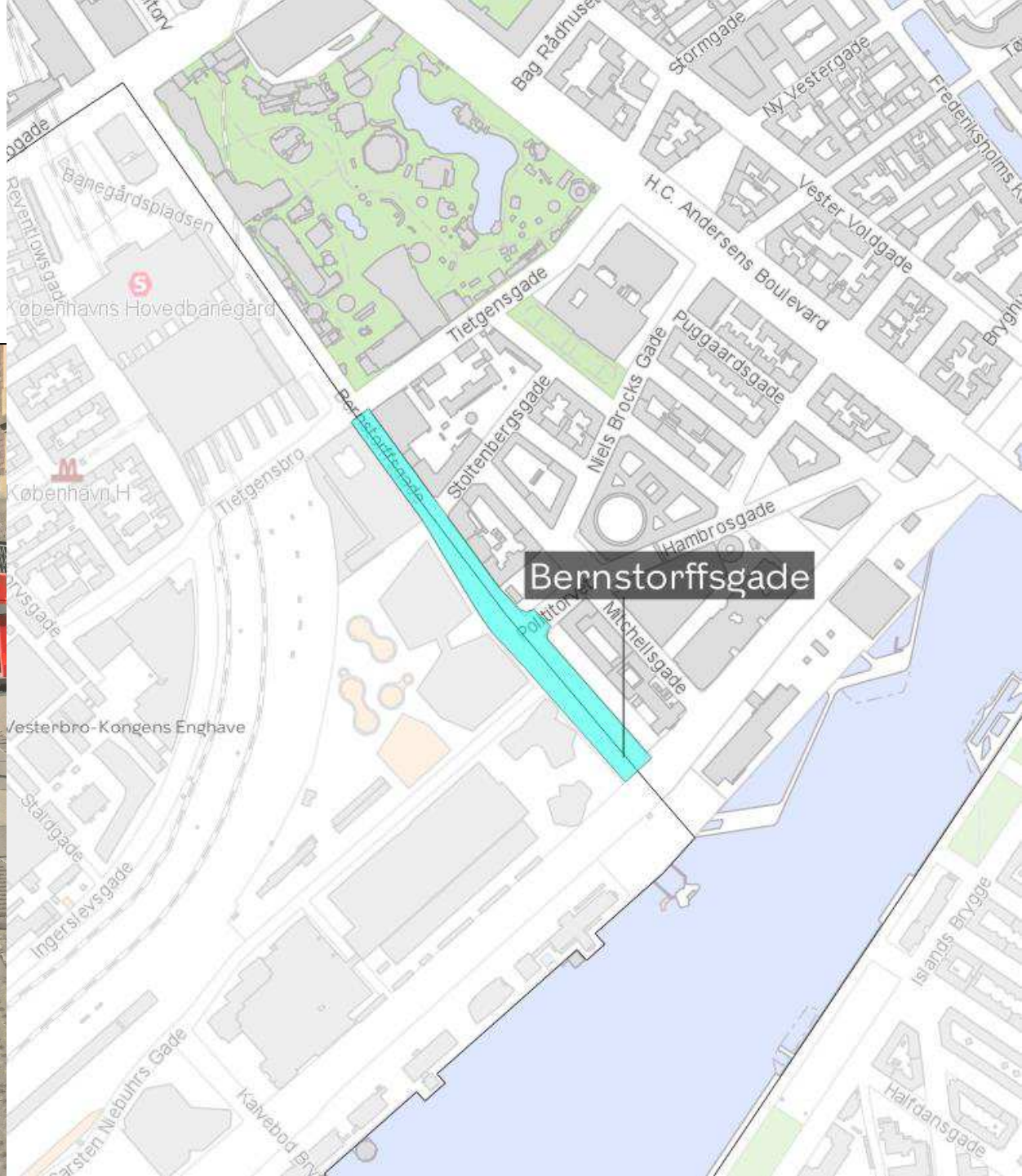
LER + udsnit af projektforslag



Bernstorffsgade

Vejgenop: Tietgensgade til Kalvebod Brygge

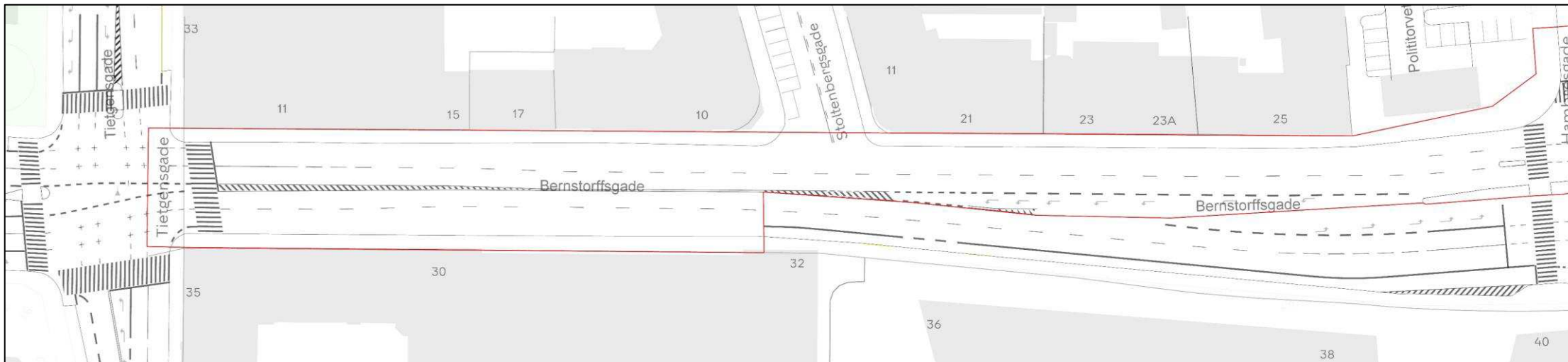
TM051: Tietgensgade til Polititorvet



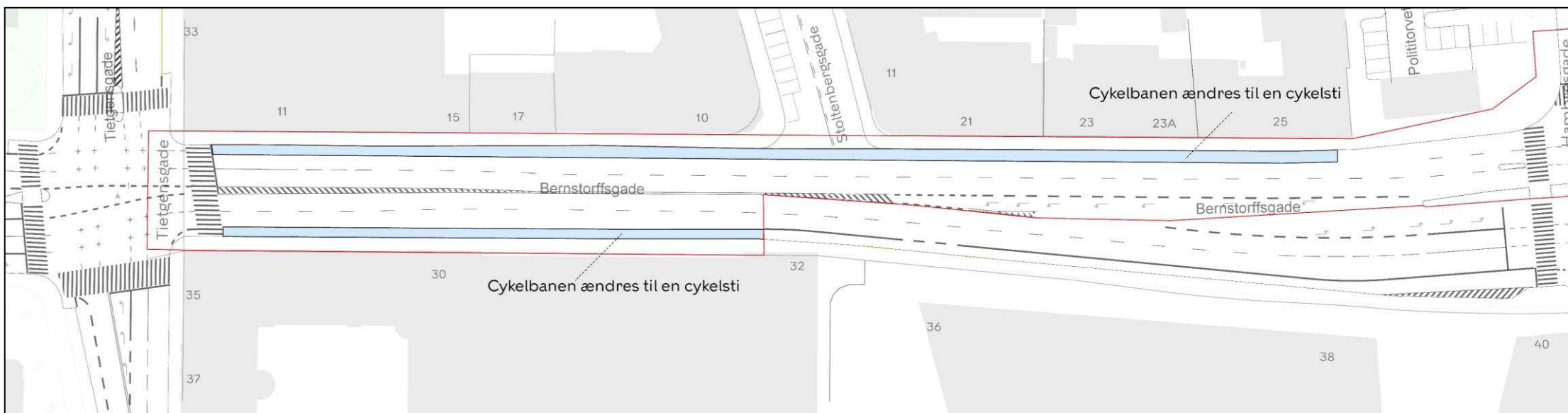
Bernstorffsgade

- Tietgensgade til Polititorvet

Eksisterende forhold

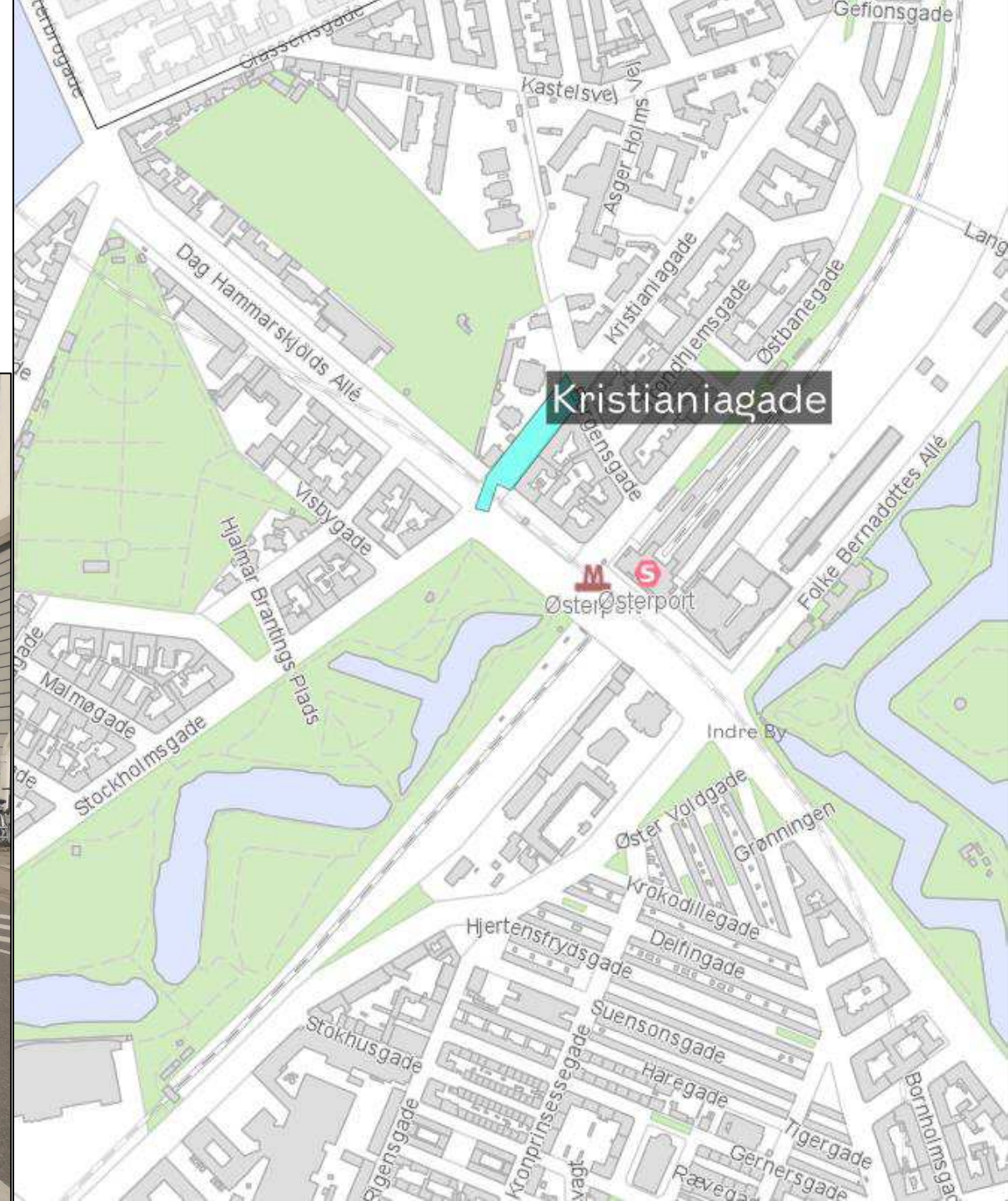


Projektforslag



Kristianiagade

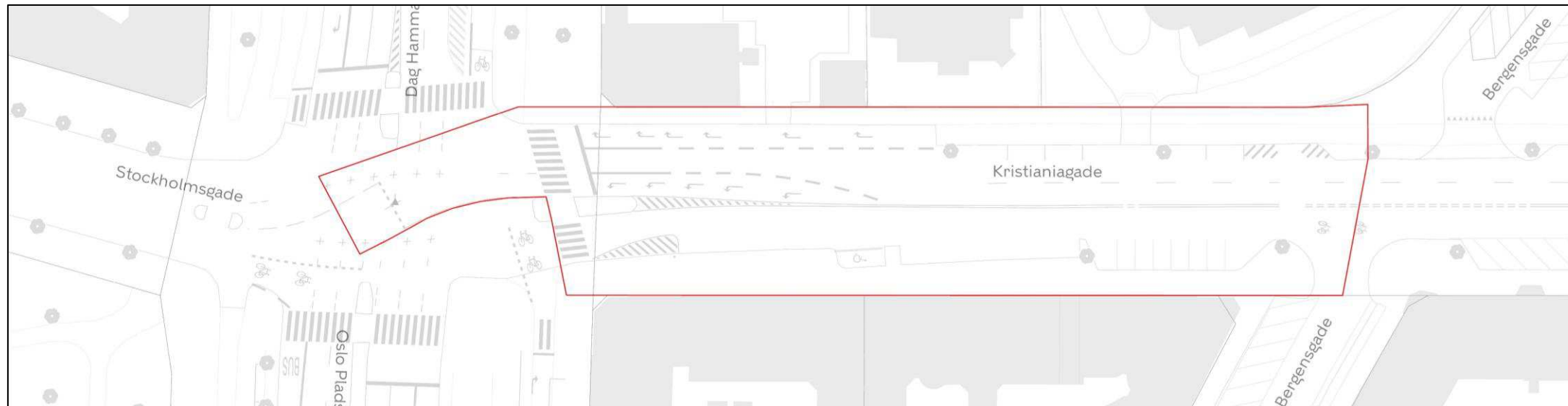
Den sydlige del af Kristianiagade:
- Oslo Plads til Bergensgade



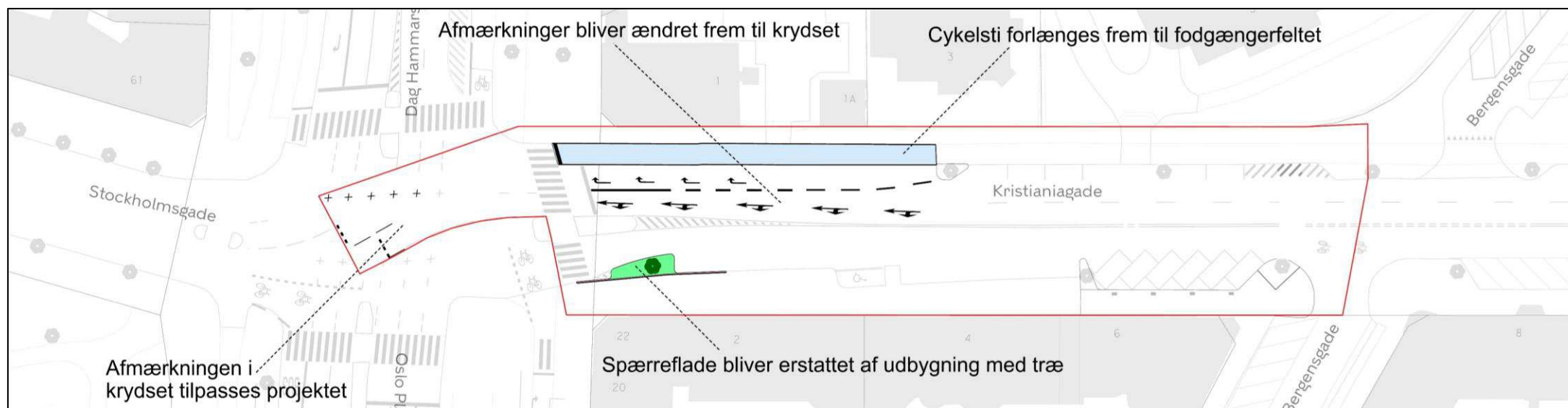
Kristianiagade

- Oslo Plads til Bergensgade

Eksisterende forhold



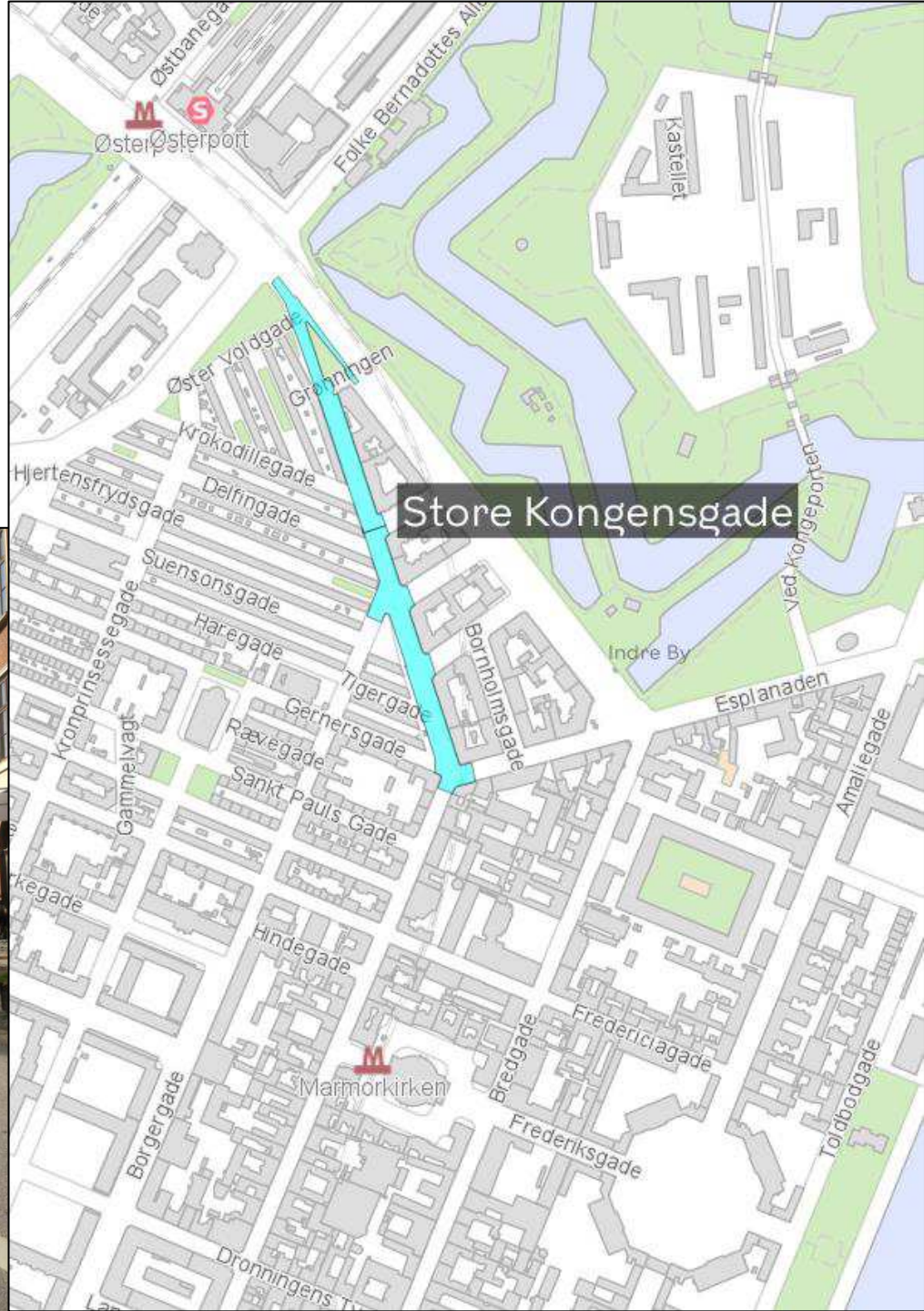
Projektforslag



Store Kongensgade

Den nordlige ende af Store Kongensgade, opdelt i to her:

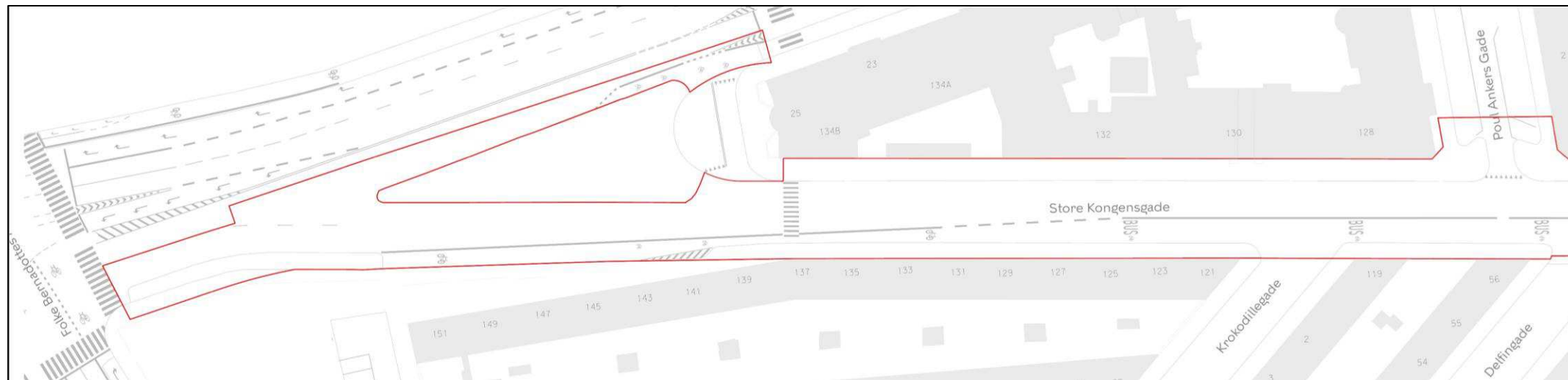
- Øster Voldgade til Poul Ankers Gade
- Poul Ankers Gade til Esplanaden



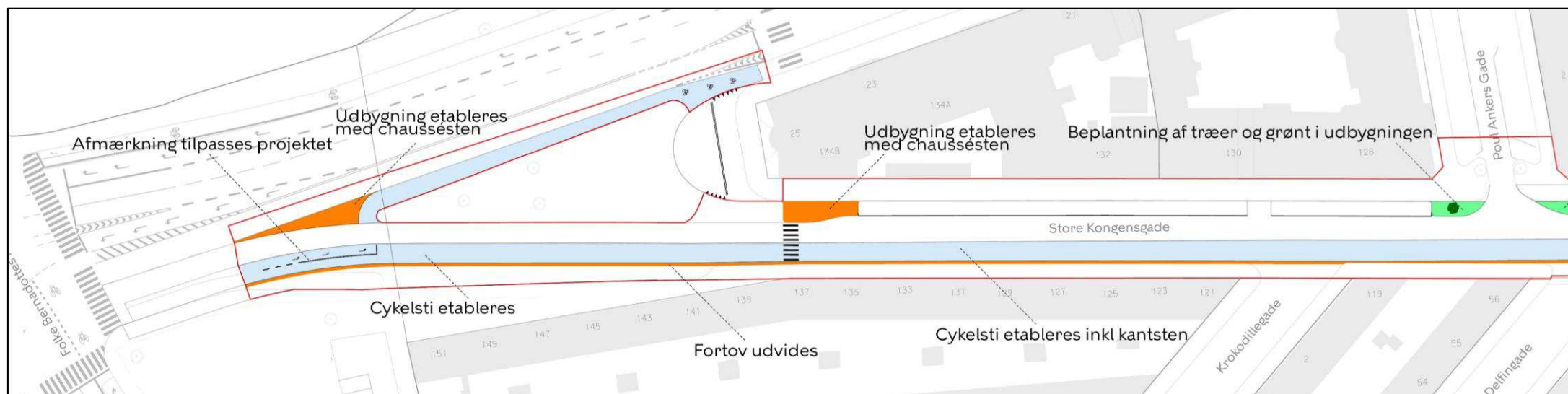
Store Kongensgade

- Øster Voldgade til Poul Ankers Gade

Eksisterende forhold



Projektforlag



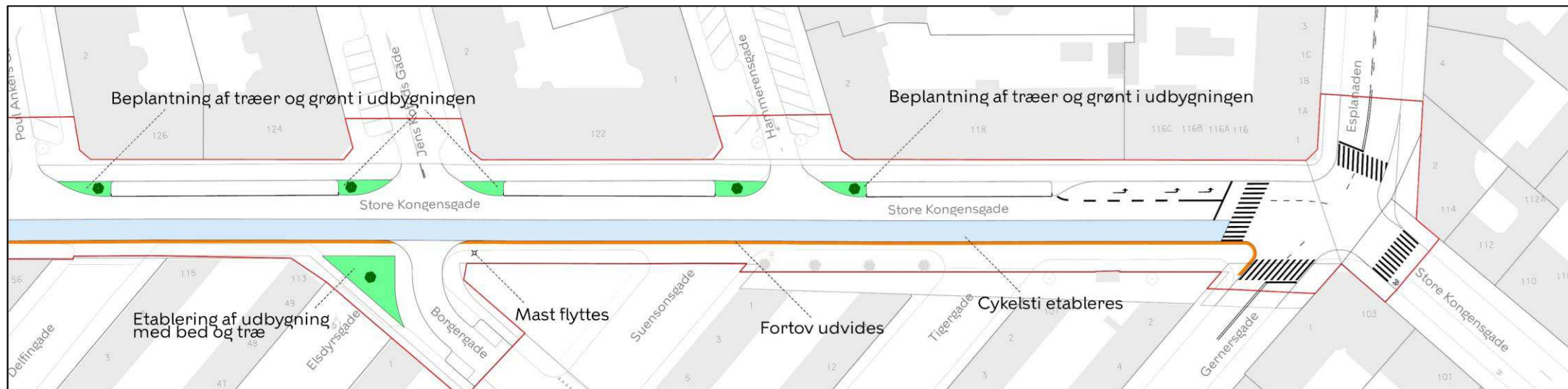
Store Kongensgade

- Poul Ankers Gade til Esplanaden

Eksisterende forhold



Projektforlag



Dialog

**TMF - MKB -
Vejgenopretning + Vejviden**

