

# Bydelsplan for Amager Øst, *UDKAST*



# Indhold

1. Forord .....	3
Vores visioner for bydelen .....	5
Amager Øst - En helt særlig størrelse .....	6
2. Visioner og målsætning .....	8
Aktive fællesskaber .....	9
Idrætten i bydelen .....	11
Kunst i byens rum .....	13
Kreative fritidstilbud til børn og unge .....	15
Klimatilpasset bydel .....	17
Helhedsvision for Amager Strand .....	19
Prags Boulevard .....	20
Udvikling af grønne byrum .....	23
Lergravsvej .....	27
Nordøstamager .....	29
Kløverparken .....	31
Amagerbanen .....	33
Laplandsgadekvarteret .....	35
Stier ved vandet og rundt om Kløvermarken .....	37
Prøvestenen Syd .....	39
3. Hvad bygger vi det hele på? .....	41

# UDKAST

## 1. Forord

2

3 I Amager Øst er der sket meget i de  
4 sidste 50 år. Trafikmæssigt har vi fået bro  
5 til Sverige, Metro og Amagermotorvej og  
6 vi er ikke længere en bydel, hvor kragerne  
7 vender, som da jeg var ung.

8

9 Amager Øst er fortsat i en rivende  
10 udvikling, der er med til at forandre  
11 udtrykket af bydelen såvel som  
12 beboersammensætningen.

13

14 Store anlægsprojekter påvirker og vil  
15 påvirke udviklingen de kommende år,  
16 heriblandt anlæg af Lynetteholm, Østlig  
17 Ringvej, Metro og byudvikling af især  
18 Nordøstamager. Der er allerede  
19 byudvikling i gang på de tidligere  
20 erhvervs- og industriområder - især  
21 omkring Amager Strandvej,  
22 Strandlodsvej og Nordøstamager, hvor  
23 der er bygget en del nye boliger og det  
24 fortsætter.

25

26 Kvarterløftet i Holmbladsgade har  
27 medvirket til et løft af Holmbladsgade og  
28 Områdefornyelsen Sundby er nu i gang  
29 med forskellige projekter i det område.  
30 Områdefornyelsens ønske er at forbinde  
31 de tidligere landsbyer Sundbyøster og  
32 Sundbyvester endnu bedre end i dag,  
33 hvor de er opdelt mellem bydelene  
34 Amager Øst og Amager Vest.

35

36 **Vi ønsker**

37 Amager Øst skal fortsat være en dejlig  
38 bydel at bo i. Byudviklingen skal være  
39 balanceret med bevarelse af grønne  
40 områder og bevaringsværdige  
41 bygninger.

42

43 Trafikinfrastrukturen skal udvikles i takt  
44 med, at bydelen får flere indbyggere.

45

46 Når der bygges nye boligområder, skal  
47 daginstitutioner, plejeboliger, skoler,  
48 fritids- og idrætsfaciliteter følge med -

49 ligesom trafikinfrastrukturen netop også  
50 skal være på plads.

51

52 Bydelen skal være en del af den grønne  
53 omstilling. Vores beliggenhed ved  
54 vandet gør bl.a., at vi kommer til at skulle  
55 sikre os mod stigende vandstand og  
56 stormflodshændelser i fremtiden.

57

58 Vi ønsker at alle skal trives i vores bydel  
59 og man skal kunne færdes sikkert og  
60 trygt. Her skal være rart og godt for  
61 mennesker i alle aldre. Livet mellem  
62 husene og den mentale sundhed hos  
63 bydelens borgere skal fortsat have vores  
64 fokus og vi vil fortsat beskæftige os med  
65 vores Sociale bydelsplan.

66

67 Erhvervslivet og de lokale butikker skal  
68 ligeledes have plads og have vores fokus.

69

70 Vi har denne gang identificeret nogle  
71 fokusområder, vi vil arbejde med de  
72 kommende år. Men det begrænser os  
73 ikke i at forholde os til andre emner og  
74 områder i vores bydel.

75

76 Tak til alle der har givet input og som har  
77 været med til at udarbejde bydelsplanen.  
78 Særligt skal der lyde en tak til vores  
79 repræsentantskab.

80

81 God læselyst!

82

83 Susanne Møller  
84 *Forperson for Amager Øst Lokaludvalg*

85

86

87

88

89

90

91

92





# UDKAST

## 1 **Vores visioner for 2 bydelen**

### 4 **Vores visioner**

5 Vores bydelsplan skal være den røde tråd  
6 i arbejdet med at udvikle et Amager Øst i  
7 balance med fællesskaber på tværs, klima  
8 i fokus, idrætstilbud for alle, masser af  
9 kunst og en helt særlig karakter, der skal  
10 bibeholdes i den hastige og velkomne  
11 udvikling af bydelen.

12  
13 Vores visioner for bydelen spænder over  
14 otte temaer, som vi ser store  
15 udviklingspotentialer i. De otte temaer  
16 skitserer områder, som vi ønsker at  
17 beskæftige os med og skabe dialog om i  
18 bydelen i løbet af de kommende år.

19  
20 Vores bydelsplan er bygget fra bunden  
21 og op. Temaområderne har vi haft dialog  
22 med bydelen om digitalt, til workshops,  
23 borgermøder, byvandring, pop-up  
24 gademøder mv.

25  
26 Vi glæder os til at bruge bydelsplanen  
27 som et værktøj i dialogen med  
28 forvaltninger, Rådhusets politikere og  
29 bydelen om udviklingen af Amager Øst.

### 31 **Temaområder**

32 Lokaludvalget har valgt af fordybe sig i  
33 otte temaområder, som vi ser store  
34 udviklingspotentialer i, der er centrum  
35 for denne bydelsplan og vores arbejde  
36 de næste fire år (2022-2026).

37

38

39

40

41

42

43

44

45

46

Indsæt illustration af Thit Thyrring

### 47 **Temaer**

48

49

50

51

52

53

54

55

56

57

58

59

60

61

62

63

64

65

66

67

68

69

70

71

72

73

74

75

76

77

78

79

80

81

82

- Aktive fællesskaber

- Idrætten i bydelen

- Kunst i byens rum

- Kreative fritidstilbud til børn

- En klimatilpasset bydel

- Helhedsvision for Amager Strandpark

- Udvikling af Prags Boulevard

- Udvikling af nye grønne byrum

- Udvikling af Lergravsvej

- Visioner for Nordøstamager

- Kløverparken

- Laplandsgadekarveret

- Amagerbanen

- Stier - Prøvestien langs vandet samt aktivitetssti rundt om Kløvermarken

- Prøvestenen Syd

Vores vision er at skabe:

**En levende,  
harmonisk og  
naturlig bydel,  
som samler os -  
også i fremtiden<sup>1</sup>**

77

78

79

80

81

82

<sup>1</sup> Visionen er besluttet gennem en digital afstemning.

## UDKAST

### 1 **Amager Øst - En helt** 2 **særlig størrelse**

3  
4 Overordnet set er Amager Øst en bydel i  
5 rivende udvikling og forandring, hvor nyt  
6 møder gammelt. Amager Øst ligger i  
7 smørhullet mellem Øresund, Tårnby  
8 Kommune, Indre by og den vestlige del  
9 af Amager, der skiller øst fra vest ved  
10 Amagerbrogade.

11  
12 Bydelen er centrum for mange  
13 forskellige menneskers hverdagsliv med  
14 de alt 60.877 borgere, der bor i Amager  
15 Øst.

16  
17 **Amagerånden**  
18 Amager Øst bydel huser både villaer,  
19 karrébebyggelser, nybyggeri, hav og  
20 strandpark, grønne parker, pladser,  
21 butiksstrøg, store erhvervs- og  
22 industriområder, kunst, idrætsanlæg  
23 med mere.

24  
25 Samtidig rummer bydelen foreninger,  
26 fællesskaber, idræt, engagement og  
27 energi - der til sammen udgør  
28 'Amagerånden', som gør Amager til  
29 noget helt særligt.

### 30 31 **Forskellig karakter**

32 Bydelen har flere forskellige områder  
33 med forskellig karakter som vi slet ikke  
34 kan indfange nøjagtigt på disse sider.

35 Sundbyøster og Amagerbro Øst er  
36 essensen af et brokvarter med  
37 karrébebyggelser, nyt møder gammelt,  
38 et aktivt butiksliv, gavlmalierier, kultur -  
39 og idrætsliv, parker og meget andet.

40 Nordøstamager rummer alt fra  
41 nybyggeri, foreningsliv, industriområder,  
42 kolonihaver, kreative erhverv, grønne og  
43 blå naturområder, industrihistorie til  
44 idrætsfaciliteter og tomme grunde med  
45 masser af potentiale.

46 Villakvartererne har nem adgang til  
47 havet, plads til det gode hverdagsliv og  
48 grønne områder med et stort  
49 udviklingspotentiale.

50 *"En af de dejlige ting ved Amager er, at*  
51 *der ikke er så meget gejl og halløj - og at*  
52 *man kan være den, man er, uden at blive*  
53 *set ned på"* - Borger

### 54 **Amager Øst i tal**

55 Vi vil her præsentere Amager Øst i tal,  
56 der både er med til at danne et billede af  
57 bydelen og at underbygge vores valg af  
58 temaer.

59

#### 60 **Generelt:**

- 61 • 95 pct. er enig eller meget enig i, at  
62 de er glade for at bo i Amager Øst (ca.  
63 1340 svar, Borgerpanelundersøgelse  
64 om bydelsplan, 2022)
- 65 • På Amager Øst udgør de 20 til 49-  
66 årige den største andel af  
67 befolkningen, mens de +60-årige  
68 udgør en relativt mindre andel  
69 (Datapakke, Amager Øst Lokaludvalg,  
70 Økonomiforvaltningen 2022)
- 71 • Frem mod 2031 forventes Amager  
72 Østs befolkning at vokse med 12  
73 procent i forhold til 2021. Det er  
74 omtrent samme befolkningstilvækst  
75 som for hele København, (Datapakke,  
76 Amager Øst Lokaludvalg,  
77 Økonomiforvaltningen 2022)

78

#### 79 **Grønne områder:**

- 80 • 18 procent af Amager Øst består af  
81 offentlige tilgængelige grønne  
82 områder. Det er lavere end for hele  
83 København, hvor andelen er 26  
84 procent (Datapakke, Amager Øst  
85 Lokaludvalg, Økonomiforvaltningen  
86 2022)

87

#### 88 **Byudvikling**

- 89 • Både i Amager Øst og i hele  
90 København opføres mere end  
91 halvdelen af de nyopførte  
92 boligkvadratmeter til privat udlejning.

# UDKAST

1 Andelen af nyopførte  
2 boligkvadratmeter inden for  
3 ejerboliger er en smule større på  
4 Amager Øst end i hele København,  
5 mens andelen af almennyttige boliger  
6 er mindre (Datapakke, Amager Øst  
7 Lokaludvalg, Økonomiforvaltningen  
8 2022)  
9 • 83 pct. Er meget enig eller enig i, at  
10 adgang til havet er vigtigt at indtænke  
11 i udviklingen af nordøstamager. 77  
12 pct. Er enig eller meget enig i, at det  
13 er vigtigt at identificere og indtænke  
14 bevaringsværdige bygninger (ca.  
15 1340 svar, Borgerpanelundersøgelse  
16 om bydelsplan, 2022)  
17  
18 Idræt  
19 • 83 procent tilkendegiver, at de  
20 anvender idrætsfaciliteter på  
21 Kløvermarken sjældnere end en gang  
22 om måneden eller aldrig (ca. 1340  
23 svar, Borgerpanelundersøgelse om  
24 bydelsplan, 2022)  
25  
26 Kreative fritidstilbud  
27 • 29 pct. efterspørger flere kreative  
28 fritidstilbud til børn, 34 pct. flere  
29 musiktilbud til børn og 16 pct. flere  
30 tilbud indenfor scenekunst til børn  
31 (ca. 1120 svar,  
32 Borgerpanelundersøgelse om kultur,  
33 fritid og idræt)  
34  
35 Kunst  
36 • 50 pct. er enig eller meget enig i, at  
37 de ønsker sig mere kunst i deres  
38 nærområde – og at kunst gør det  
39 mere attraktivt for dem at bo i  
40 Amager Øst (ca. 1340 svar,  
41 Borgerpanelundersøgelse om  
42 bydelsplan, 2022)  
43  
44 Ensomhed og fællesskaber  
45 • 14 pct. angiver at de ofte føler sig  
46 ensommere end de bryder sig om,  
47 imens 22 pct. savner at føle sig som  
48 en del af et fællesskab (ca. 1340 svar i  
49 alt, Borgerpanelundersøgelse om  
50 bydelsplan, 2022)

51  
52  
53 Klima  
54 • 83 pct. er eller meget enig i, at hensyn  
55 til biodiversitet skal indtænkes i nye  
56 udendørs opholdssteder (ca. 1340  
57 svar i alt, Borgerpanelundersøgelse  
58 om bydelsplan, 2022)  
59 • 70 pct. er enig eller meget i, at skygge  
60 på varme dage skal indtænkes i  
61 udendørs opholdssteder (ca. 1340  
62 svar i alt, Borgerpanelundersøgelse  
63 om bydelsplan, 2022)  
64 • Ifølge Teknologirådet og Realdania  
65 (2019) er jordens klima blevet 1 grad  
66 varmere og havet omkring Danmark  
67 er steget 23 – 28 centimeter siden  
68 begyndelsen af 1900-tallet.  
69  
70

## 1 **2. Visioner og** 2 **målsætning**

3  
4 Vi vil i de kommende afsnit uddybe vores  
5 visioner inden for vores otte  
6 temaområder. Mellem mange af  
7 temaerne er der synergi og flere  
8 temaområder har tilmed undertemaer.  
9

### 10 **Temaerne er:**

- 11
- 12 • Aktive fællesskaber
- 13 • Idrætten i bydelen
- 14 • Kunst i byens rum
- 15 • Kreative fritidstilbud til børn
- 16 • En klimatilpasset bydel
- 17 • Helhedsvision for Amager
- 18 Strandpark
- 19 • Udvikling af Prags Boulevard
- 20 • Udvikling af nye grønne byrum
- 21 • Udvikling af Lergravsvej
- 22 • Visioner for Nordøstamager
- 23 • Kløverparken
- 24 • Laplandsgadekvarteret
- 25 • Amagerbanen
- 26 • Stier - Prøvestien langs vandet
- 27 samt aktivitetssti rundt om
- 28 Kløvermarken
- 29 • Prøvestenen Syd
- 30



# UDKAST

## 1 **Aktive fællesskaber**

2  
3 *Vi ønsker en bydel fyldt med*  
4 *fællesskaber, der er med til at mindske*  
5 *ensomhed og øge den mentale trivsel*  
6 *blandt alle borgere i bydelen.*

### 8 **Vision**

9 Vores vision for bydelen er, at det skal  
10 være muligt at finde mange typer  
11 fællesskaber og følelsen af at høre til. I de  
12 kommende år vil vi specifikt sætte fokus  
13 på aktive fællesskaber, som en vej til at  
14 øge sammenhængskraften.

15  
16 Vi ønsker at løfte den mentale sundhed  
17 og nedbringe ensomhed i bydelen.  
18 Sammen med bydelens mange aktører  
19 ønsker vi at undersøge problematikker  
20 indenfor området og sætte fokus på  
21 løsninger samt afholde netværksmøder  
22 og borgerrettede arrangementer.

### 24 **Baggrund for vision**

25 Aktive fællesskaber er valgt som  
26 temaområde på baggrund af vores  
27 Sociale Bydelsplan (2021).

28  
29 Region Hovedstadens Sundhedsprofil  
30 2017 viste, at 10 pct. af bydelens borgere  
31 føler sig ensomme. Dette tal er i  
32 Sundhedsprofilen for 2021 oppe på 16  
33 pct. i Amager Øst mod 14 pct. i  
34 København.

35  
36 Samme tendens viser sig i  
37 borgerpanelundersøgelsen ifm.  
38 bydelsplanen (2022), hvor 14 pct. svarer  
39 at de er enig eller helt enig i, at de ofte  
40 føler sig mere ensomme end de bryder  
41 sig om. Det er en udvikling, som også  
42 bekræftes af de frivillige organisationer,  
43 som vi er i kontakt med.

### 45 **Målsætning**

46 De kommende år ønsker vi at  
47 • fortsætte med at understøtte netværk  
48 mellem bydelens aktører med tilbud  
49 til socialt udsatte, f.eks. ved at afholde  
50 årlige netværksmøder, invitere lokale

51 aktører til arbejdsgruppemøder og  
52 øge kendskabet til puljemidler hos  
53 relevante aktører i bydelen  
54 • Samarbejde med bydelens aktører  
55 om at skabe og stimulere til aktive  
56 fællesskaber i bydelen  
57 • Arbejde henimod et socialt  
58 folkemøde  
59 • Arbejde målrettet med initiativer som  
60 kan understøtte et godt naboskab,  
61 hvilket er tryghedsskabende og en vej  
62 til at nedbringe ensomhed i bydelen.  
63  
64

### **Fakta**

- 65 • 18-19 pct. i Amager Øst angiver, at de  
66 har meget dårligere livskvalitet som  
67 følge af Covid-19 epidemien. Lidt  
68 under niveau ift. resten af København.  
69 • 15 pct. i Amager Øst angiver, at de har  
70 mindre godt eller dårligt selvvurderet  
71 helbred. Det er ca. på niveau med  
72 resten af København. (Region  
73 Hovedstaden Sundhedsprofil 2021)  
74 • 22 pct. savner at føle sig som en del af  
75 et fællesskab og 25 pct. gerne vil have  
76 mere information om, hvor de kan  
77 opsøge fællesskaber.  
78 • 89 pct. er enig eller meget enig i, at  
79 de gerne vil hjælpe naboen med  
80 indkøb, hvis de er syge og har brug  
81 for hjælp el.lign.  
82 • 23 pct. i alderen 17-29 år er enig eller  
83 meget enig i, at de oftere føler sig  
84 mere ensomme end de bryder sig om  
85 (ca. 1340 svar.  
86 Borgerpanelundersøgelse om  
87 bydelsplan 2022)

### 88 **Metode**

- 89 • Socialt netværksmøde  
90 • Borgerpanelundersøgelse ifm.  
91 bydelsplan 2022 (ca. 1340 svar)  
92 • Frivillig fredag og Amagerbanens  
93 dag  
94 • Bydelsmøde med  
95 repræsentantskabet







# UDKAST

## 1 **Idrætten i bydelen**

2 *Idrætten skal styrkes i bydelen, så der er*  
3 *gode muligheder for at dyrke idræt i*  
4 *tidssvarende faciliteter.*

## 6 **Vision**

7 Vi ønsker en bydel med rige muligheder  
8 for at dyrke idræt, som også  
9 imødekommer befolkningsvæksten.

10  
11 Vi ønsker at udvikle og forbedre vores  
12 faciliteter på og omkring Kløvermarken,  
13 finde muligheder for flere faciliteter på  
14 skolerne og ved Sundbyøsterhallen samt  
15 at udvikle den fysiske udfoldelse ved  
16 vandet til lands og til vands.

17  
18 Vi ønsker at vores børn og unge skal  
19 finde glæde og styrke ved at deltage i  
20 foreningslivet og dyrke sport. Der bør  
21 ikke være ventetid for at komme til  
22 svømning og anden idræt<sup>2</sup>.

## 24 **Baggrund for vision**

25 København halter bagud på idrætshaller,  
26 fodboldbaner og svømmehaller<sup>3</sup>. Vi har  
27 mange aktive klubber i vores bydel, men  
28 meldingen er, at der mangler faciliteter.

## 30 **Målsætning**

31 Vi vil i de kommende år:

- 32 • Sætte fokus på idrætslivet og opnå  
33 erfaringer med etablering af en  
34 idrætsklasse i en folkeskole i Amager  
35 Øst, som også skaber brobygning til  
36 foreningslivet
- 37 • Arbejde strategisk og prioriteret for  
38 bedre og tidssvarende  
39 idrætsfaciliteter i bydelen
- 40 • Presse på realiseringen af  
41 Ketsjersportens Hus
- 42 • Opgradere Sundbyøsterhallen til  
43 nutidens behov
- 44 • Arbejde for at styrke netværket og  
45 skabe stærke partnerskaber mellem  
46 idrætsaktører

- 47 • Støtte initiativer, der arbejder med en  
48 idrætsdag for bydelen
- 49 • Støtte udviklingen af idrætslivet på og  
50 ved vandet
- 51 • Arbejde på at styrke samarbejdet  
52 med Børne- og  
53 Ungdomsforvaltningen og Kultur- og  
54 Fritidsforvaltningen for at optimere  
55 brug af lokaler og tider på skoler for  
56 lokale foreninger
- 57 • Arbejde for at Kløvermarken udvikles  
58 til et attraktivt og tidssvarende  
59 idrætsanlæg med gode faciliteter til  
60 et aktivt fritidsliv

## 63 **Fakta**

- 64 • 49 procent har svaret, at de går til  
65 idræt udenfor bydelen. 31 pct. har  
66 svaret, at de savner tilbud indenfor  
67 sport og idræt i bydelen (ca. 1120  
68 svar. Borgerpanelundersøgelse om  
69 kultur, fritid og idræt 2022)
- 70 • 50 pct. anvender aldrig idrætsstilbud i  
71 Amager Øst (ca. 1340 svar,  
72 Borgerpanelundersøgelse om  
73 bydelsplan, 2022)

## 75 **Metode**

- 76 • Borgerpanelundersøgelse ifm.  
77 bydelsplan 2022 (ca. 1340 svar)
- 78 • Frivillig fredag og Amagerbanens  
79 dag
- 80 • Bydelsmøde med  
81 repræsentantskabet

<sup>4-3</sup> State of the City, DGI, 2018 (s. 22, 64,65)







# UDKAST

## 1 **Kunst i byens rum**

2 *Vi ønsker en bydel med et stort udvalg af*  
3 *kunstværker i det offentlige rum, der*  
4 *bidrager til at skabe en mere attraktiv*  
5 *bydel.*

## 6 **Vision**

8 Vi ønsker at Amager Øst bliver en bydel i  
9 København, som tilbyder et bredt og  
10 alsidigt udvalg af kunstværker i det  
11 offentlige rum og som tiltrækker  
12 mennesker fra hele byen, landet og  
13 udlandet.

14  
15 Vi vil arbejde for, at der kommer mere  
16 kunst til bydelen samt at kunsten  
17 kommer på dagsordenen blandt  
18 bydelens borgere, som engagerer sig i  
19 samtalen.

## 20 **Baggrund for visionen**

22 Kunstværker i det offentlige rum er en  
23 genvej til samtalen og en styrkelse af  
24 demokratiet. Placeres kunst i det  
25 offentlige rum, er det et indgreb i vores  
26 fælles rum, som de forbipasserende ikke  
27 nødvendigvis har bedt om at blive  
28 konfronteret med. Kunst af en vis kvalitet  
29 vil vække følelser og meninger og  
30 dermed debat og dialog. Vi bliver aldrig  
31 enige om, hvad god kunst er, og derfor  
32 bliver kunst i det offentlige rum en  
33 genvej til samtale, dialog og i sidste ende  
34 til byggesten i vores demokrati.

## 35 **Målsætning**

37 Vores målsætning de kommende år er:

- 38 • at lave møder med
- 39 kunstinteresserede borgere, fagfolk
- 40 og lokale kunstnere som med fordel
- 41 kan se på bydelens eksisterende
- 42 kunstværker samt drøfte
- 43 samarbejder og få inspiration til nye
- 44 værker og placeringer.
- 45 • at inddrage en række kunstnere og
- 46 fagfolk, som bidrager til debatten
- 47 med viden om kunst. Gerne
- 48 gennem et fast netværk.
- 49 • At få et nuanceret billede af,
- 50 hvor i bydelen, der mangler

51 kunst og hvilke typer af kunst,  
52 der efterspørges.

- 53 • At vi får endnu mere kunst på
- 54 dagsordenen og bl.a. tager
- 55 initiativ til en inspirerende og
- 56 konstruktiv dialog i bydelen om
- 57 kunst i det offentlige rum.

58 Sideløbende med kunstarbejdet i  
59 bydelsplan-regi arbejder en kunst-  
60 gruppe i samarbejde med Amager Vest  
61 Lokaludvalg om mere kunst på  
62 Amagerbrogade.

63

## 64 **Fakta**

- 65 • 50 pct. af de adspurgte er enige eller
- 66 meget enige i, at kunst i byrummet, er
- 67 med til at gøre det attraktivt at bo i
- 68 deres nærområde.
- 69 • 50 pct. ønsker sig mere kunst i
- 70 byrummet i deres nærområde (ca.
- 71 1340 svar, Borgerpanelundersøgelse
- 72 om bydelsplan 2022)

## 73 **Metode**

- 74 • Borgerpanelundersøgelse ifm.
- 75 bydelsplan 2022 (ca. 1340 svar)
- 76 • Frivillig fredag og Amagerbanens
- 77 dag
- 78 • Bydelsmøde med
- 79 repræsentantskabet

80

81

82







# UDKAST

1	<b>Kreative fritidstilbud til</b>	44
2	<b>børn og unge</b>	45
3		
4	<i>Vi ønsker flere kreative fritidstilbud til</i>	46
5	<i>børn og unge, der kan være med til at</i>	47
6	<i>øge deres trivsel.</i>	48
7		49
8	<b>Vision</b>	50
9	Vi har en vision om, at alle børn og unge i	51
10	bydelen får adgang til et stort udvalg af	52
11	kreative og kulturelle fritidstilbud uanset	53
12	deres forældres indkomst og bopæl i	54
13	bydelen.	
14		55
15	Vores målsætning er, at børn og unge,	56
16	der gerne vil gå til fx musik, dans, drama,	57
17	kor, spejder, mv. har mulighed for det –	58
18	og at der er trafikalt sikker adgang hertil.	59
19		60
20	Desuden er det en målsætning, at der	61
21	kommer øget politisk opmærksomhed på	62
22	de kreative fritidstilbud i bydelen, især	63
23	musikskoler, som der er mangel på.	64
24		
25	<b>Baggrund for vision</b>	65
26	Der er kommet større opmærksomhed	
27	på børn og unges trivsel. Mange døjer	
28	bl.a. med ensomhed og mistrivsel <sup>4</sup> .	
29	Erfaringer viser, at kreative fag er vigtige	
30	for børn og unges trivsel og læring.	
31	Derfor vil vi med dette arbejde bidrage	
32	til, at børn og unge i bydelen opnår øget	
33	trivsel gennem adgang til kreative	
34	fritidstilbud <sup>5</sup> .	
35		
36	<b>Målsætning</b>	
37	Vi ønsker fremadrettet at kortlægge de	
38	eksisterende tilbud og efterfølgende	
39	formidle resultaterne heraf til bydelens	
40	forældre og andre relevante.	
41		
42		
43		

## Fakta

- 29 pct. efterspørger flere kreative tilbud til børn i Amager Øst
- 34 pct. efterspørger flere musiktilbud til børn i Amager Øst
- 16 pct. efterspørger flere tilbud indenfor scenekunst fx teater, dans mv. i Amager Øst (ca. 1120 svar. Borgerpanelundersøgelse om kultur, fritid og idræt)

## Metode

- Borgerpanelundersøgelse ifm. bydelsplan 2022 (ca. 1340 svar)
- Frivillig fredag og Amagerbanens dag
- Bydelsmøde med repræsentantskabet
- Spørgeskemaundersøgelse til skolebørn

<sup>4</sup> 'Børn og unge i Danmark 2022' VIVE - Det Nationale Forsknings- og Analysecenter for Velfærd

<sup>5</sup> Læring med kroppen forrest, Kjeld Fredens (2021)





BØRNE  
KULTUR  
HUS  
AMAR





# UDKAST

## 1 **Klimatilpasset bydel**

2  
3 *Klimaet vil ændre sig markant i Danmark*  
4 *i fremtiden og det kommer også til at*  
5 *påvirke livet i Amager Øst.*

### 7 **Fremtidens klima står for døren**

8  
9 Med havvandstandsstigninger,  
10 stormflodshændelser, kraftigere regn,  
11 hyppigere storme og hedeølger som vi  
12 kender det fra Sydeuropa, kan bydelens  
13 borgere forvente øget risiko for  
14 oversvømmelse fra havet og andre  
15 klimapåvirkninger.

16  
17 Vi skal have fokus på en  
18 helhedsorienteret og meningsfuld  
19 klimatilpasning langs Amager Strand -  
20 en tilpasning, der også giver mening om  
21 50 år og som tjener flere formål.

22  
23 Vi skal ved løsninger til en tilpasning til  
24 det fremtidige klima også sikre, at de  
25 aktive fællesskaber i det offentlige rum  
26 kan trives trygt og behageligt både på de  
27 varme og de kolde dage. Vi skal tænke i  
28 byrum, som inviterer til ophold og  
29 fællesskab i alle sæsoner. Løsninger på  
30 klimaforandringerne skal i høj grad  
31 findes i samskabelse med os, der bor her  
32 og de der bruger bydelen.

33  
34 Det bliver i høj grad omdannelse af de  
35 bredere veje og fornyelse af parker,  
36 pladser, og legepladser, som vi skal have  
37 fokus på. Det er her, at vi vil se de  
38 stigende mængder regnvand håndteret,  
39 så vores kældre og infrastruktur ikke  
40 oversvømmes i fremtiden. Det er vigtigt,  
41 at løsninger til klimatilpasningen  
42 adresserer de sjældne tilfælde af ekstrem  
43 regn, stormflod og hedeølger, men også  
44 stigende hverdagsregn og flere varme  
45 dage.

46

47

48

## 49 **Merværdi er vejen frem**

50 Lige så vigtigt er det dog, at løsninger i  
51 størstedelen af tiden, hvor de ikke  
52 udnyttes til klimasikring, bidrager med  
53 relevante funktioner i bydelen.  
54 Funktionerne kan være fokuseret på  
55 kreativitet, rekreation, undervisning, leg  
56 for de mindste, ophold til de unge,  
57 madlavning, sport, biodiversitet og  
58 meget mere.

59  
60 Afgørende er, at disse funktioner  
61 prioriteres og designes med bydelens  
62 borgere og byrummenes brugere, hvis vi  
63 skal opnå den største merværdi af  
64 klimainvesteringerne. Det er også vigtigt,  
65 at det sker i synergi med de mange andre  
66 projekter og visioner som allerede  
67 foreligger for Amager Øst.

68  
69 Vi har udvalgt to projekter som vi vil  
70 fokusere på for at fremme en  
71 klimatilpasset bydel

- 72 • Helhedsvision for Amager Strandpark
- 73 • Udvikling af Prags Boulevard

74  
75 *"Der bør i langt højere grad indarbejdes*  
76 *grønne områder, biodiversitet,*  
77 *opsamling af regnvand på hele Amager,*  
78 *særligt ved nybyggeri"* - Borger

### 80 **Metode**

- 81 • Pop-up gademøder ved Prags  
82 Boulevard (ca. 30 deltog) og Amager  
83 Strandpark (ca. 20 deltog)
- 84 • Borgerpanelundersøgelse med fokus  
85 på bl.a. regnvandshåndtering,  
86 biodiversitet mv. (ca. 1340 svar)
- 87 • Frivillig Fredag og Amagerbanens  
88 Dag

89







# UDKAST

## 1 **Helhedsvision for Amager Strand**

2  
3 *Vi ønsker en naturbaseret sikring af*  
4 *Amager Strand, der sikrer bydelen mod*  
5 *stigende havvand og stormflod i*  
6 *fremtiden. Strandparken skal fortsat*  
7 *være et rekreativt område som borgere i*  
8 *bydelen kan få stor glæde af.*

## 10 **Vision**

11 Vi vil skabe en naturbaseret, rekreativ  
12 sikring langs Amager Strand, som ikke  
13 begrænser vores adgang til havet, og  
14 som indtænkes i en helhed, som går ud  
15 over Amager Øst og Københavns  
16 Kommune.

17  
18 Amager Strand udgør i dag en  
19 nøgledestination og et rekreativt helle for  
20 både Amager Østs borgere og resten af  
21 hovedstaden. Vi kommer til Amager  
22 Strand for at forenes med vandet og det  
23 liv, som leves der. Helgoland,  
24 Kajakhotellet, strandstationerne, lagunen,  
25 den græsbeklædte forstrand på  
26 landsiden og det klitbelagte forløb mod  
27 havet giver en variation i rekreative  
28 tilbud.

29  
30 Hvordan kan vi tilpasse stranden og den  
31 rekreative park til fremtidige  
32 vandstande? Hvordan kan den fungere  
33 som beskyttelse for den bagvedliggende  
34 by? Det ønsker vi at undersøge med  
35 forvaltningen og borgerne de næste par  
36 år.

## 38 **Baggrund for vision**

39 De seneste klimafremskrivninger  
40 udpensler en fremtid, hvor havene stiger  
41 mere end vi på nuværende tidspunkt  
42 planlægger til og havde forventet. Med  
43 vandstandsstigninger sidst i århundredet  
44 på knap en halv meter<sup>6</sup> og stormfloder på  
45 over 1,5-2 meter kan både vores  
46 permanente virkelighed, samt de

47 sjældnere, men mere ekstreme  
48 stormfloder blive markant anderledes  
49 end i dag<sup>7</sup>. Det betyder, at vi skal  
50 gentænke vores møde med havet.

51  
52 Den danske stormflodstilgang ligner den  
53 fra andre lande. Vi beskytter os bag diger  
54 og barrierer. Kunne der være andre  
55 muligheder? Hvis ikke, hvordan sikrer vi  
56 så vores fortsatte forhold til havet?

57  
58 *"Jeg kan lide strandparken som den er.*  
59 *Hvis der skal laves kystsikring, skal den*  
60 *kunne bruges rekreativt"* - Borger

## 62 **Målsætninger**

63 Vores målsætning er at få:

- 64 • udført og offentliggjort en detaljeret  
65 risikokortlægning af konsekvenserne  
66 af stormflod og vandstandsstigning  
67 for både mennesker, natur, og  
68 infrastruktur ved Amager Strand<sup>8</sup>
- 69 • afholdt inddragende initiativer med  
70 nøgleinteressenter, forvaltning og  
71 borgere for at kommunikere  
72 udfordringerne og mulighederne i  
73 området i forhold til stormflodssikring  
74 og kystsikring
- 75 • udarbejdet et eller flere  
76 skitseprojekter for en  
77 sammenhængende ændring for hele  
78 strækningen på baggrund af  
79 yderligere borgerinddragelse, der  
80 også tager højde for eventuelle  
81 ændringer ift. planer om ydre  
82 kystsikring, Østlig Ringvej og andre  
83 større projekter, som kunne påvirke  
84 projektet.

85

<sup>6</sup> Københavns Kommune

<sup>7</sup> Københavns Kommune

<sup>8</sup> Risikostyringsplanen 2021 er et vigtigt dokument i den sammenhæng og naturligvis forvaltningens øvrige arbejde med den ydre kystsikring.



Øresundsvej

Øresundssten

Amager Strandvej

Amager Strand Stien

Italiensvej

Kilometerbroen

Læunebroen



# UDKAST

## 1 Prags Boulevard

2 *Vi ønsker en helhedsplan for Prags*  
3 *Boulevard, der forbedrer udnyttelsen af*  
4 *fællesarealer og skaber mere varierende*  
5 *forløb, bedre forbindelser for bløde*  
6 *trafikanter og regnvandshåndtering.*

## 7 Vision

8 Vi vil skabe et inkluderende Prags  
9 Boulevard fra Amagerbrogade til  
10 Uplandsgade og Ved Amagerbanen med  
11 fokus på håndtering af regnvand, sikre  
12 gå- og cykelforhold og større variation i  
13 rekreative funktioner, fællesarealer og  
14 bynatur langs strækningen.  
15

## 16 Baggrund for vision

17 Prags Boulevard består af skiftende og  
18 usammenhængende forløb for især  
19 gående og cyklende på hele  
20 strækningen, der udgør langt  
21 størstedelen af trafikken i dag. Dette på  
22 trods af, at Prags Boulevard løber langs  
23 både Kvarterhuset, Prismen, og den  
24 kommende Skolen i Nordøstamager.  
25  
26 Der ligger et stort potentiale i at gøre  
27 Prags Boulevard til et sikkert grønt forløb  
28 for både gående og cyklende, der skal til  
29 og fra fodbold, skole, biblioteket,  
30 stranden, Amagerbrogade og arbejde.  
31  
32 Forløbet kan samtidig kobles til stien Ved  
33 Amagerbanen, for at skabe et rekreativt  
34 forløb mellem Amagerbrogade og  
35 stranden og derved fungere som en  
36 attraktiv korridor mellem Indre by og den  
37 nye bebyggelse langs Amager Strand.  
38  
39 Prags Boulevard kan samtidig udlægges  
40 som en 'skybrudsgren', der bortleder  
41 vand til Øresund ved Prøvestensbroen  
42 via en omdannelse af Prags Boulevard til  
43 en kombineret skybruds- og  
44 forsinkelsesvej<sup>9</sup>.  
45

<sup>9</sup> Klimatilpasnings- og investeringsredegørelsen, Københavns Kommune, 2015

## 46 Målsætninger

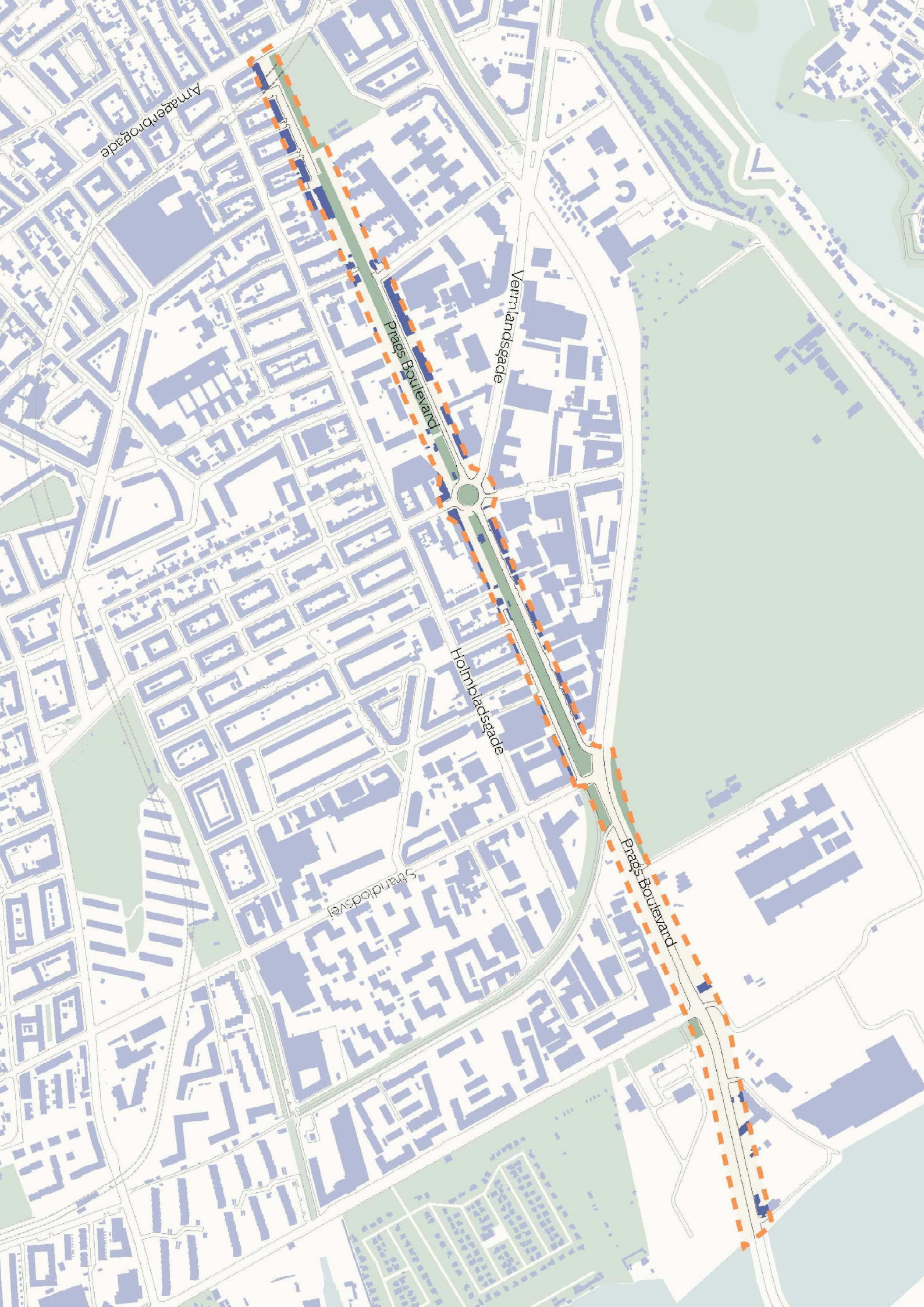
47 Vores målsætning er at få:  
48 • udarbejdet et eller flere  
49 skitseprojekter for en  
50 sammenhængende ændring af hele  
51 strækningen på baggrund af  
52 yderligere borgerinddragelse.  
53 • udført minimum et forsøg med  
54 fællesaktivitet med  
55 Laplandsgadekvarteret<sup>10</sup> for at skabe  
56 synergi  
57 • gennemført et forsøg med bedre  
58 forhold for cykler og gående med  
59 henblik på permanent vedtagelse  
60 • gennemført et pilotprojekt med  
61 Miljøpunkt Amager med fokus på  
62 biodiversitet og grønne byrum i det  
63 urbane miljø  
64

## 65 Fakta

- 66 • 83 pct. er enig eller meget enig i, at  
67 regnvandshåndtering skal indtænkes i  
68 nye udendørs opholdssteder.
- 69 • 92 pct. er enig eller meget enig i, at  
70 beplantning skal indtænkes i nye  
71 udendørs opholdssteder.
- 72 • 69 pct. er enig eller meget enig i, at  
73 socialt samvær og aktiviteter bør  
74 indtænkes i nye udendørs  
75 opholdssteder (ca. 1340 svar,  
76 Borgerpanelundersøgelse om  
77 bydelsplan, 2022)  
78

<sup>10</sup> Læs mere om Laplandsgadekvarteret under Visioner for Nordøstamager





Amagerbrogade

Prags Boulevard

Vermilandsgade

Holmbæksgade

Strandlodsvej

Prags Boulevard



# UDKAST

## 1 **Udvikling af grønne byrum**

2  
3 *Vi ønsker, at der etableres flere grønne*  
4 *byrum med biodiversitet i bydelen.*  
5 *Samtidig skal eksisterende grønne*  
6 *byrum i fremtiden gøres mere attraktive*  
7 *og tilgængelige for bydelens borgere.*

## 8 9 **Vision**

10 Amager Øst er allerede en bydel med  
11 mange grønne byrum. Der er dog behov  
12 for etablering af yderligere grønne -  
13 gerne også biodiverse - byrum. Vi har  
14 fået over 600 forslag fra borgere til nye  
15 grønne byrum i Amager Øst bydel,  
16 hvilket følgende er baseret på.

17  
18 Udvikling af nye grønne byrum består  
19 både af ændring af større områders  
20 anvendelse som fx omdannelse af den  
21 gamle del af Sundby Kirkegård til park og  
22 mindre ændringer som fx etablering af  
23 borde, bænke og vejtræer.

## 24 25 **Greisvej**

26 Greisvej er en af bydelens tværgående  
27 gader, der går fra Amagerbrogade og  
28 ned til stranden.

29  
30 Greisvej skal i fremtiden være et attraktivt  
31 grønt område, der er fyldt med  
32 biodiversitet, som understøtter  
33 fællesskabsaktiviteter gennem etablering  
34 af opholdsarealer, boldbaner,  
35 legeredskaber, bænke og andre  
36 aktivitetstilbud.

37  
38 På Greisvej skal sikres et naturligt flow på  
39 hele strækningen gennem et stisystem,  
40 der kan kombineres med mødesteder.  
41 Det kunne fx være en snoet cykel- og  
42 gangsti, der kan anvendes af alle  
43 målgrupper.

44  
45 I stisystemet kan indtænkes flere  
46 allergivenlige hjemmehørende træer fx  
47 løn, bøg, rønnebær mv. Beplantningen  
48 langs strækningen kan både bestå af  
49 tætklippet græs og 'vildere natur'

50 afhængigt af aktiviteten på  
51 delstrækningen.

52  
53 *"Her er en unik mulighed for at lave et*  
54 *grønt 'strøg', hvor mange forskellige*  
55 *hensyn kan tænkes ind - aktiviteter,*  
56 *skybrudssikring, biodiversitet"* - Borger

## 57 58 **Mellem Amager Centret og** 59 **Øresundsvej**

60 Området mellem Amager Centret og  
61 Øresundsvej er centralt beliggende i  
62 Amager Øst. Der er generelt set behov  
63 for etablering af flere træer - fx ved  
64 Wittenberggade og Frankrigshusene -  
65 ligesom det allerede er planlagt på  
66 Amagerbrogade.

## 67 68 **Amagerbro Torv**

69 Amagerbro Torv skal være mere grønt i  
70 fremtiden, fx gennem plantning af flere  
71 træer, opsætning af blomsterbede og  
72 flere bænke for at gøre torvet til et  
73 hyggeligt mødested.

## 74 75 **Fra gråt til grønt ved Frankrigsgades** 76 **Svømmehal**

77 Pladsen foran svømmehallen ved  
78 Frankrigsgade skal omdannes fra gråt til  
79 grønt åndehul. Det vil være naturligt at  
80 omdanne området til en grøn oase med  
81 variabel bevoksning, blomsterkummer,  
82 træer og bænke. I dag fremstår  
83 byrummet meget slidt, men der er et  
84 stort potentiale i, at området er aflukket  
85 for biltrafik.

86  
87 *"Pladsen foran svømmehallen er*  
88 *uudnyttet og kunne invitere til små*  
89 *pauser eller ophold"* - Borger

## 90 91 **Andre områder i Amager Øst**

92  
93 Der er en række andre områder, hvor  
94 borgere havde forslag til forbedring,  
95 hvor vi også ser et stort potentiale i at  
96 udvikle nye grønne byrum:

- 97  
98 • Begrønning af området ved Tycho  
99 Brahes Allé ved Amagerbrogade

# UDKAST

1	• Begrønning af Øresundsvej	51
2	• Etablering af grøn plads ved	52
3	Palermovej	53
4	• Bænke og beplantning på Caprivej	54
5	• Begrønning af Parmagade ml.	55
6	Amagerbrogade og	56
7	Grækenlandsvej	57
8	• Renovering af det grønne område	58
9	i den vestlige del af Kretavej	59
10	• Renovering og mere begrønning	60
11	af området ved Øresund Station	61
12	• Renovering af grønt område ved	62
13	Store Møllevej	63
14	• Begrønning af Bremens Plads	64
15		65
16		66
17	<b>Baggrund for vision</b>	67
18	For Greisvejkvarteret og området mellem	
19	Amager Centret og Øresundsvej har vi	68
20	udviklet mere detaljerede forslag til	
21	udvikling af grønne byrum. Det har vi	69
22	gjort på baggrund af en overvægt af	
23	forslag til de to områder i den digitale	
24	kortundersøgelse.	
25		
26	<b>Målsætning</b>	
27	Vores målsætning er:	
28	• At der arbejdes videre med	
29	området ved Greisvej med henblik	
30	på at udarbejde et samlet	
31	skitseforslag	
32	• at der arbejdes videre med	
33	området ved Frankrigsgade	
34	Svømmehal, så det kan indgå i	
35	budgetforhandlingerne	
36	• At der arbejdes videre med	
37	mulighederne for at opsætte	
38	bænke, blomsterkummer og træer	
39	i området mellem Amager Centret	
40	og Øresundsvej.	
41	• At kortlægning af de øvrige	
42	områder i bydelen, hvor borgere	
43	er kommet med forslag til grønne	
44	byrum fortsætter.	
45		
46		
47		
48		
49		
50		

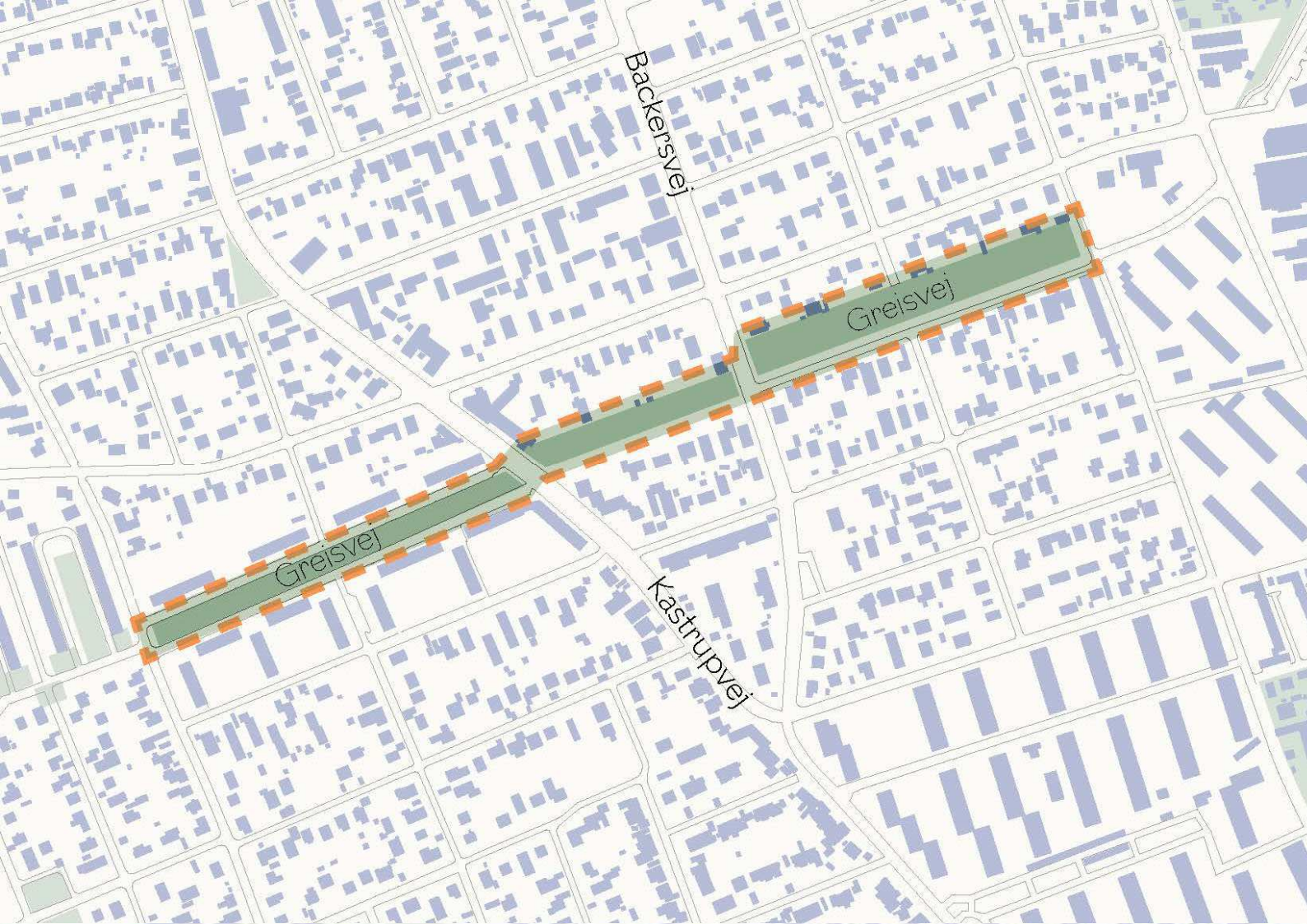
## Fakta

- 83 pct. mener, at det er vigtigt at hensyn til biodiversitet indtænkes i nye udendørs opholdssteder
- 59 pct. bruger de grønne byrum i bydelen flere gange om ugen (ca. 1340 svar, Borgerpanelundersøgelse om bydelsplan, 2022)

## Metode

- Digital kortundersøgelse med over 600 forslag til nye grønne byrum
- Byvandring ved Greisvej (ca. 10 deltog) og ved Amagerbro (ca. 5 deltog)











# UDKAST

## 1 **Lergravsvej**

2 *Vi ønsker en helhedsplan for Lergravsvej,*  
3 *der skaber bedre forbindelse for gående*  
4 *og cyklister fra Amager Centret til*  
5 *Amager Strandvej - og samtidig skaber*  
6 *attraktive opholdsmuligheder.*

### 7 **Vision**

8 Vi vil skabe en sikker grøn strækning fra  
9 Amager Centret til Amager Strandvej  
10 langs Lergravsvej med fokus på bedre  
11 håndtering af regnvand, sikre gå- og  
12 cykelforhold samt mere natur, ophold og  
13 klimasikring.

14  
15 Det kunne fx være etablering af flere  
16 træerækker, mere biodiversitet,  
17 beplantning, flere aktivitets- og  
18 opholdsmuligheder.

19  
20 *"Vejen kan omdannes til en grøn kile" -*  
21 *Borger*

### 23 **Baggrund for visionen**

24 Strækningen fra Amager Centret til  
25 Amager Strandvej ad Brysselgade,  
26 Frankrigshusene, Wittenberggade,  
27 Lergravsvej og Lergravsstien er ikke  
28 sammenhængende i dag.

29 Lergravsvej skal forbedres for cyklister,  
30 da der kun er cykelsti på dele af  
31 strækningen. Langs strækningen krydser  
32 cyklister en legeplads, diverse  
33 usammenhængende stiforløb, lyskryds  
34 samt delforløb uden plads til cyklister.

35 For gående er der usammenhængende  
36 delstrækninger, hvor beplantning og  
37 gadebelysning ændres og 'melle-  
38 zoner', der er faldet mellem flere  
39 områder i planlægningen.

40 Gennem årene har vi fået mange  
41 henvendelser om manglende cykelstier  
42 på Lergravsvej og ønsket om sikker  
43 fremkommelighed langs med  
44 strækningen.

45 I forbindelse med vores inddragende  
46 aktiviteter har borgere givet udtryk for, at  
47 de ønsker mere grønt på strækningen og  
48 sikrere forhold for cyklister, herunder  
49 flere cykelstier og bilfrivej på  
50 strækningen mellem Østrigsgade-  
51 Ungarnsgade.

### 52 **Målsætninger**

53 Vores målsætning er, at vi i de  
54 kommende år får:

- 55 • udarbejdet et eller flere  
56 skitseprojekter for en  
57 sammenhængende ændring af hele  
58 strækningen på baggrund af  
59 nuværende og yderligere  
60 borgerinddragelse
- 61 • udarbejdet et skitseprojekt for at  
62 skabe sikre og bedre cykelforhold  
63 mellem Østrigsgade og Strandlodsvej
- 64 • afklaret om det er muligt at udføre et  
65 forsøg med lukning af  
66 delstrækningen mellem Østrigsgade  
67 og Ungarnsgade for biltrafik for at  
68 skabe en fredelig plads for  
69 Lergravsparkens Skole
- 70 • gennemført et permanent tiltag om  
71 begrønning af delstrækninger.

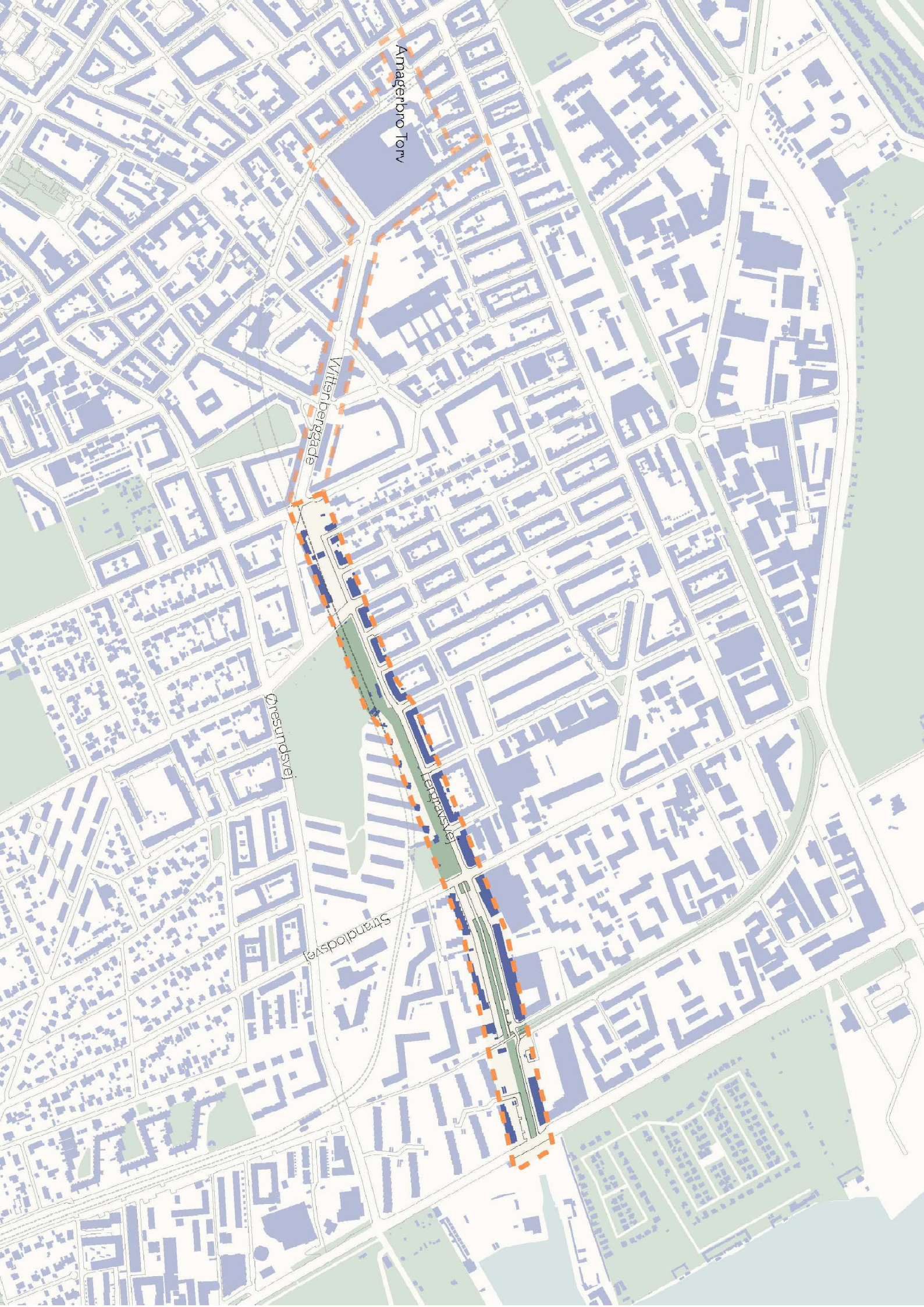
### 73 **Fakta**

- 74 • Ca. 60 pct. bruger vejen dagligt eller  
75 ugentligt.
- 76 • 78 pct. er meget enig eller enig i, at  
77 det vil være attraktivt, hvis man  
78 tænkte mere beplantning ind langs  
79 strækningen.
- 80 • 64 pct. er enig eller meget enig i, at  
81 en sammenhængende strækning fra  
82 Amager Centeret til Amager  
83 Strandvej vil være attraktivt (ca. 1340  
84 svar i alt, Borgerpanelundersøgelse  
85 om bydelsplan, 2022)

### 87 **Metode**

- 88 • Borgerpanelundersøgelse ifm.  
89 bydelsplanen 2022 (ca. 1340 svar)
- 90 • Pop-up møde på Lergravsvej (30  
91 deltog)





Amagerbro Torv

Vittenbergsgade

Øresundsvej

Strandlodsvaj



# UDKAST

1	<b>Nordøstamager</b>	51
2		52
3	<i>I udviklingen af Nordøstamager skal</i>	53
4	<i>indtænkes Amagers særlige 'kant' og</i>	54
5	<i>identitet. Nordøstamager har nemlig et</i>	55
6	<i>hav af kvaliteter, der er vigtige at tage</i>	56
7	<i>højde for i den hastige udvikling, der står</i>	57
8	<i>for døren med både byudvikling og</i>	58
9	<i>trafikprojekter</i>	59
10		60
11	<b>Et Nordøstamager med kvaliteter</b>	61
12	Vores vision for Nordøstamager er at der	62
13	skabes et levende samspil mellem nyt og	<b>Metode</b>
14	gammelt – så området fortsat emmer af	63
15	dets industrihistorie, kant og identitet og	64
16	samtidig skaber rammerne for en	65
17	blandet by i balance.	66
18		67
19	Vigtige nøgleord er: vandet som en	68
20	ressource, kreativitet og iværksætter, i	69
21	kulturhistorie og bygningsarv, idræt og	70
22	fritidsliv til vands og lands, grønne	71
23	områder og natur, forskellige	• Borgerpanelundersøgelse med fokus
24	boligformer, bæredygtighed,	på bl.a. overordnede ønsker til
25	erhvervsudvikling med respekt for	udvikling af Nordøstamager (ca. 1340
26	historien, erhverv og boliger for alle samt	svar)
27	god infrastruktur, hvor bløde trafikanter	• Workshop i Laplandsgadekvarteret
28	prioriteres højt.	(ca. 30 deltog)
29		• Frivillig fredag og Amagerbanens
30	For uddybning læs Visioner for	Dag
31	Nordøstamager (2019), som vi forventer	• Løbende inddragelse af interessenter
32	at revidere i løbet af de kommende år.	
33		72
34	Særligt fem delområder har vi fokus på:	73
35	• Kløverparken	74
36	• Laplandsgadekvarteret	75
37	• Amagerbanen	76
38	• Stier – Prøvestien og aktivitetssti	77
39	rundt om Kløvermarken	78
40	• Prøvestenen Syd	79
41		<b>INDSÆT KORT AF NORDØSTMAGER</b>
42	<b>Store projekter på tegnebrættet</b>	80
43	Lige nu er der planer om en Østlig	
44	Ringvej, Metrolinjer og udvikling af	
45	Østhavnen, herunder Lynetteholm og	
46	Kløverparken. Ikke alle projekter er	
47	endeligt besluttet. Disse projekter vil	
48	have en tæt tilknytning til bl.a.	
49	Kløverparken og Prøvestenen Syd – og	
50	hele Nordøstamagers udvikling.	





# UDKAST

## 1 Kløverparken

2 Kløverparken har i størrelse potentiale til  
3 at blive en ny stor bydel med boliger og  
4 erhverv, hvor der er plads til alle, gode  
5 fritidsmuligheder, forbindelse til vandet  
6 og masser af liv.

## 8 Vision

9 Visionen med Kløverparken som ny  
10 bydel er på lang sigt, at bydelen kan  
11 rumme alle de kvaliteter, som Amager  
12 Øst besidder. Kløverparken er i øjeblikket  
13 en 'bar mark', hvor mange kvaliteter bør  
14 indtænkes.

15  
16 I Kløverparken skal der være boliger for  
17 alle, hvor tilgængelighed til vandet og  
18 Kløvermarken prioriteres højt. Samtidig  
19 skal der være bæredygtigt byggeri som  
20 er lavet af cirkulære byggematerialer, der  
21 giver forskellige arkitektoniske udtryk.  
22 Der skal ske en erhvervsudvikling med  
23 respekt for historien.

24  
25 I Kløverparken skal der være gode  
26 fritidsmuligheder, også i relation til  
27 nærheden til vandet - og så skal der  
28 etableres nye idrætsfaciliteter.

29  
30 Kløverparken skal have 'liv mellem  
31 husene' med gode byrum, natur og  
32 zoner til gavn for udeliv, børns leg,  
33 gående og cyklister. Der skal være sikre  
34 forhold for bløde trafikanter og  
35 godtrafikbetjening såvel kollektivt som  
36 individuelt. Der bør planlægges efter, at  
37 der parkeres i yderzonerne.

38  
39 Den østlige del af Kløverparken kan  
40 indeholde en forlængelse af *Prøvestien*  
41 langs med vandet, der kan bestå af en  
42 cykel og gangsti med grønne  
43 biodiversive områder og adgang til  
44 vandet.

45  
46 Den vestlige del kan forbeholdes  
47 håndværksvirksomheder, iværksættere  
48 og kontorer med arbejdspladser og  
49 lærepladser til bl.a. unge.

50

51

52 "Jeg ved ikke om der skal bygges boliger  
53 her, men det ville være et oplagt grønt  
54 område at forbinde med Amager  
55 Strandpark" - Borger

56

57

## 58 Baggrund for vision

59 Kløverparken er udlagt som  
60 perspektivområde i kommuneplanen. I  
61 udviklingen af Kløverparken bør der  
62 tages højde for, at der skabes en levende  
63 bydel - og at en mulig Østlig Ringvej og  
64 M5 Metro tænkes ind i bydelen på en  
65 måde, der kommer så mange som muligt  
66 til gavn.

67

## 68 Målsætning

69 Vi ønsker de næste par år:

- 70 • at være proaktive i udviklingen af  
71 Kløverparken gennem dialog med  
72 kommunen, eksisterende  
73 virksomheder i området, grundejere  
74 og borgere.
- 75 • at bidrage til revision af  
76 kommuneplanen tidligt og sørge for  
77 at der kommer en konkret etape- og  
78 tidsplan for udbygningen
- 79 • at give input til en mulig Østlig  
80 Ringvej og M5 Metro, så vi får  
81 tilgodeset de ønsker, der er til  
82 linjeføringer lokalt.

83

## 84 Fakta

- 85 • 90 pct. enige eller meget enige i, at  
86 det er vigtigt at indtænke forbindelser  
87 på tværs for cyklister og gående, hvor  
88 83 pct. mener adgangen til havet er  
89 vigtigt at indtænke i udviklingen af  
90 Nordøstamager (ca. 1340 svar,  
91 Borgerpanelundersøgelse om  
92 bydelsplan, 2022)

93

94

95

96





Kraftsværksvej

Kløvermarksvej

Raffinaderivej

Prags Boulevard

Kløvermarken

# UDKAST

## 1 **Amagerbanen**

2 *Amagerbanen skal i fremtiden fortælle*  
3 *historien om den gamle jernbane.*

## 5 **Vision**

6 Vores vision for den langstrakte grund er,  
7 at områdets industrihistorie bliver  
8 formidlet i endnu højere grad end den  
9 gør i dag og bliver et mødested ved at  
10 tilføre området følgende funktioner.

### 12 *Minimuseum*

13 På Amagerbanen ønsker vi, at der  
14 opføres et minimuseum, som formidler  
15 Amagerbanens historie og dens  
16 betydning for de tidlige  
17 industriområder. Bygningen kan også  
18 fungere som en remise, hvor  
19 skinnecykler og dræsiner kan stå tørt og  
20 sikkert. Endelig kan bygningen fungere  
21 som et foreningshus og samlingssted.

### 23 *Passage*

24 Det er vores vision, at området inviterer  
25 nye borgere ind, skaber bedre passage til  
26 Ketsjersportens Hus og foreningerne på  
27 Kløvermarken. Desuden skal der skabes  
28 bedre forbindelse for cyklister fra bl.a.  
29 Amager Strandvej ind til centrum af  
30 København.

32 I en omdannelse af grunden skal offentlig  
33 adgang fastholdes sammen med det  
34 tilgroede og lidt vilde udtryk - og der skal  
35 arbejdes for at skærme mod støjen fra  
36 Uplandsgade.

## 38 **Baggrund for vision**

39 Lokaludvalget har i flere år haft et tæt  
40 samarbejde med brugerne af  
41 Amagerbanen, herunder Amagerbanens  
42 Venner og kolonihaverne, som  
43 visionerne her udspringer af.  
44 Samarbejdet har også handlet om at  
45 skabe bedre muligheder for det frivillige  
46 foreningsliv, flere opholdssteder, mere  
47 tryghed samt at holde området frit for  
48 kriminalitet og affald.

49

50

## 51 **Målsætning**

52 Amagerbanen er udlagt til fritidsformål i  
53 kommuneplanen. Vi ønsker fortsat at  
54 udvikle Amagerbanen i tæt dialog med  
55 brugere, grundejere og borgere for at  
56 sikre en åben dialog og en inkluderende  
57 proces om områdets videre udvikling.  
58





Prags Boulevard

Vennlandsgade

Uplandsgade

Laplandsgade

Strandlodsvej

Ved Amagerbanen



# UDKAST

## 1 **Laplandsgadekvarteret**

2  
3 *Laplandsgadekvarteret skal være hele*  
4 *Københavns værksted, der huser et*  
5 *levende og kreativt bymiljø og forskellige*  
6 *boligformer.*

## 8 **Vision**

9 Laplandsgadekvarteret skal i fremtiden  
10 folde sig ud som en åben, kreativ og  
11 fleksibel smeltedigel med 'kant' og  
12 industrihistorie, hvor det kreative bymiljø  
13 lever side om side med nye beboere.  
14  
15 Kvarteret skal styrkes som en kreativ zone  
16 og skal i fremtiden være fyldt med kunst,  
17 værksteder, arrangementer, foreningsliv,  
18 kreative erhverv, håndværkserhverv mv.  
19 Der tilstræbes en udvikling som bevarer  
20 det eksisterende miljø, samtidig med at  
21 der tilføres forskellige boligformer.

22  
23 Kvarterets fysiske egenart som  
24 værkstedsmiljø med karakter af  
25 industrihistorie skal bevares og udpeges  
26 som kulturmiljø dvs. blandingen af høje  
27 og lave bygninger, det rå og polerede og  
28 lag på lag-bebyggelser.

29  
30 Omdannelser, tilbygninger og nybyg skal  
31 vokse sig frem fra den eksisterende  
32 bygningsmasse med fleksible  
33 indretninger og rum, der passer til tidens  
34 skiftende behov. Nye forbindelser skal i  
35 fremtiden åbne kvarteret op både internt  
36 og for den omkringliggende by.

## 38 **Baggrund for vision**

39 Laplandsgadekvarteret er udlagt til  
40 byudviklingsområde og  
41 perspektivområde i kommuneplanen.  
42 Kvarteret er et af de sidste  
43 erhvervsområder på Amager, hvor det  
44 bl.a. er muligt at finde ældre ejendomme  
45 med billig husleje og fleksible rum mv.,  
46 der huser kreative erhverv og  
47 håndsværkserhverv.

48  
49 Kvarteret står overfor en kommende  
50 byudvikling. Vi har i den anledning

51 nedsat en arbejdsgruppe, der arbejder  
52 på at styrke netværket blandt det kreative  
53 bymiljø og grundejere, så der kan findes  
54 en fælles vision, som alle kan spejle sig i.

## 56 **Målsætning**

57 Vi vil fortsat arbejde på:

- 58 • at lave en fælles vision, hvori  
59 grundejerne kan se kvarterets store  
60 potentiale, så de kan være med til at  
61 styrke stedets sjæl, historie og  
62 identitet.
- 63 • at visionen indarbejdes i  
64 startredegerelsen og lokalplanen for  
65 kvarteret i de kommende år.
- 66 • at der nedsættes et lille  
67 byomdannelsesteam i kvarteret med  
68 formålet at styrke netværket og  
69 realisere visionerne.

## 72 **Metode**

- 73 • Visionerne her er udviklet i  
74 samarbejde med kvarterets kreative  
75 bymiljø, enkelte grundejere og en  
76 rådgiver til en workshop, hvor ca. 30  
77 deltog.

## 79 **Fakta**

- 80 • 75 pct. er helt enige eller meget  
81 enige i, at det er vigtigt at indtænke  
82 det kreative vækstlag såsom  
83 kunstnere og små erhvervsdrivende i  
84 udviklingen af Nordøstamager.
- 85 • 77 pct. er helt enige eller meget  
86 enige i at det er vigtigt at indtænke og  
87 bevare bevaringsværdige bygninger i  
88 udviklingen af Nordøstamager (ca.  
89 1340 svar i alt,  
90 Borgerpanelundersøgelse om  
91 bydelsplan, 2022)

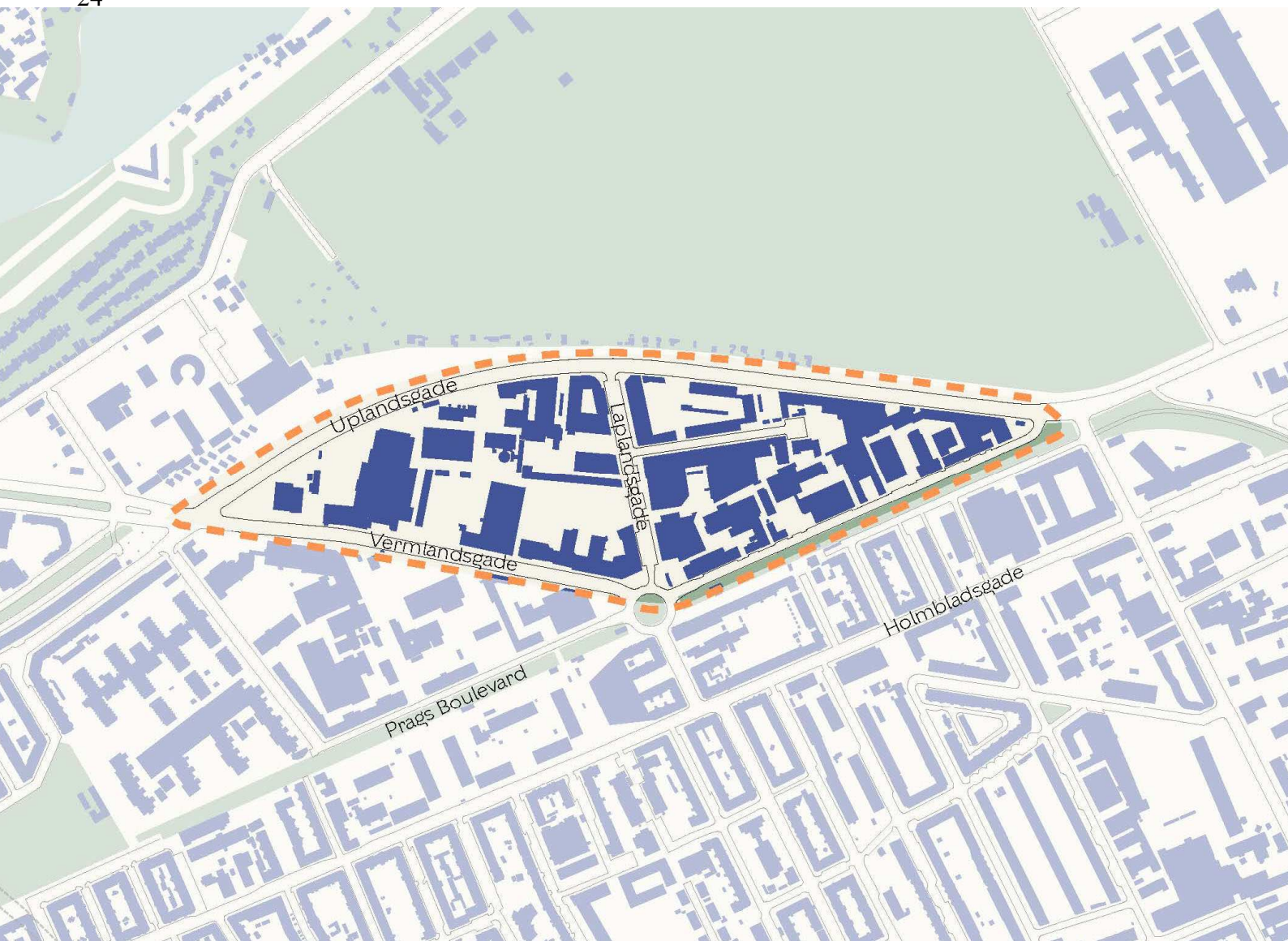
92  
93 Tre centrale udfordringer for lokalisering  
94 for de kunstneriske brancher i  
95 København:

- 96 • Egnede ejendomme i havne- og  
97 industriområder forsvinder som led i  
98 byudvikling.



# UDKAST

- 1 • Stigende lejepriser presser kunstnere  
2 og kunstneriske iværksættere ud af  
3 byen  
4 • På sigt kan det være svært at  
5 opretholde de kreative bymiljøer, som  
6 vurderes centrale for den  
7 kunstneriske del af de kreative erhverv  
8 (KK, 2022, Analyse for planlægning af  
9 kreative erhverv)  
10  
11 Anbefalinger til fastholdelse af  
12 håndværks- og  
13 værkstedsvirksomhedernes fremtidige  
14 lokalisering i København:  
15 • Fastholdelse af traditionelle  
16 erhvervsområder.  
17 • Udvidet anvendelse af stueetager i  
18 områder med boliger og  
19 serviceerhverv.  
20 • Konkret vurdering af parkeringsnorm  
21 mv. (KK, 2022, Analyse for  
22 planlægning af håndværkerhverv)  
23  
24



# UDKAST

## 1 **Stier ved vandet og rundt om** 2 **Kløvermarken**

### 4 **Prøvestien**

6 *Prøvestien vil kunne slange sig langs*  
7 *vandkanten ud mod Øresund og blive til*  
8 *gavn for bydelen og resten af*  
9 *København.*

### 11 **Vision**

12 Visionen for vandkanten er, at der  
13 etableres en sti fra Amager Strandpark  
14 og Lille Øresundsvej til Prøvestenen Syd  
15 og videre til Kløverparken nord – kaldet  
16 Prøvestien. På længere sigt kunne denne  
17 forlænges med et stisystem ind til Indre  
18 By.

20 Stien forener det blå og det grønne, da  
21 der også kan være masser af biodiversitet  
22 langs med stien. I stistrækningen  
23 indtænkes hundestranden, fiskerhusene  
24 og broerne som kvaliteter, der bevares  
25 og er med til at øge stiens attraktivitet.  
26 Stien kan kombineres med en bro ud til  
27 Prøvestenen Syd, der skaber bedre  
28 adgang til det grønne naturområde.

### 30 **Baggrund for vision**

31 Flere steder langs med vandkanten er i  
32 dag spærret af hegn, der forhindrer  
33 adgang til vandet. Vores vision er at åbne  
34 området op og skabe sammenhæng  
35 langs vandet, så det bliver til gavn for alle.

37 Det grønne område omkring  
38 kolonihaverne med offentlig adgang  
39 fungerer som et meget benyttet område  
40 med græsplæner, træer og buske, der  
41 med fordel kunne åbnes mere op og  
42 tilføres varieret liv med fx blomsterbede  
43 og et vandløb.

45 Prøvestensbroen er et forslag til en gang-  
46 og cykelbro fra Gasværksgrunden ud til  
47 Prøvestenen syd, der skal gøre det lettere  
48 for bløde trafikanter at tilgå Prøvestenen  
49 Syd uden at udsættes for  
50 partikelforurening og tung trafik.

51

### 52 **Målsætning**

53 Vi ønsker at samle alle interessenter og  
54 borgere i området for at finde fælles  
55 visioner for stistrækningen.

### 57 **Aktivitetssti rundt om** 58 **Kløvermarken**

59  
60 *En ny gang- og løbesti rundt om*  
61 *Kløvermarken vil åbne Kløvermarken op*  
62 *og gøre området mere attraktivt.*

### 64 **Vision**

65 På stien rundt om Kløvermarken kan  
66 mere biodiversitet, nye blomsterbede og  
67 bevoksning og flere mødesteder fx med  
68 bænke og træningsudstyr gøre stien  
69 mere attraktiv for hele bydelen.

70 Prøvestien kan med fordel tilknyttes  
71 denne gang- og løbesti rundt om  
72 Kløvermarken, så der skabes et  
73 sammenhængende stisystem i  
74 Nordøstamager.

### 75 **Baggrund for vision**

76 Mange har efterlyst bedre muligheder  
77 for uorganiseret idræt og anden brug af  
78 Kløvermarken. Kløvermarken mangler en  
79 sti rundt i udkanten af anlægget ligesom  
80 ved Fælledparken. For et par år tilbage  
81 blev der udarbejdet en visionsplan for  
82 Kløvermarken sammen med aktive  
83 idrætsforeninger, hvor ideen om en  
84 aktivitetssti blev skabt.

### 85 **Fakta**

- 86 • 77 pct. mener at en aktivitetssti rundt  
87 om Kløvermarken er attraktivt for dem  
88 (ca. 1340 svar,  
89 Borgerpanelundersøgelse om  
90 bydelsplan, 2022)

91

92



# UDKAST



# UDKAST

## 1 **Prøvestenen Syd**

2 *Prøvestenen Syd er et af bydelens*  
3 *grønne åndehuller, hvor der også kan*  
4 *være en aktiv lystbådehavn.*

## 6 **Vision**

7 Hvis der etableres en til- og fra kørsel på  
8 Prøvestenen i forbindelse med Østlig  
9 Ringvej, vil Prøvestenen fremover blive  
10 meget trafikeret. Vores ønske er, at  
11 trafikken etableres nord for volden og  
12 dermed væk fra den rekreative del af  
13 Prøvestenen.

14  
15 På den måde kan Prøvestenen Syd  
16 fastholdes som et grønt åndehul, der er  
17 åbent for bydelen. Her skal være plads til  
18 lystfiskeri, fuglekiggeri, botanik og andet  
19 fritidsliv.

20  
21 I den sydlige ende af Prøvestenen vil der  
22 samtidig være plads til at udbygge den  
23 påbegyndte lystbådehavn. Størrelsen på  
24 en ny lystbådehavn med både, husbåde,  
25 surfere osv. bør afpasses muligheden for  
26 at bevare det grønne område.

## 29 **Baggrund for vision**

30 Vi har længe haft et ønske om at  
31 bibeholde Prøvestenen Syd som et åbent  
32 grønt åndehul for bydelen.

33  
34 By og Havn har mulige planer om anlæg  
35 af en lystbådehavn på sydspidsen af  
36 Prøvestenen. Desuden har der været stor  
37 interesse fra forskellige foreninger om at  
38 etablere aktiviteter på Prøvestenen.

39  
40 I planerne om en M5 metro og en mulig  
41 Østlig Ringvej bør der tages højde for, at  
42 Prøvestenen Syd bibeholdes som et  
43 grønt åndehul. En mulig tunnel i  
44 forbindelse med en Østlig Ringvej kan  
45 lægges på østspidsen med nedkørsel  
46 under Prøvestenen eller nord for volden.  
47 Et muligt metroservicecenter på  
48 Prøvestenen bør lægges nord for volden.

49  
50

## 51 **Målsætning**

52 Vi ønsker:

- 53 • at klarlægge bydelens og  
54 interessenters ønsker til Prøvestenen  
55 Syd med henblik på at fastholde et  
56 grønt åndehul, der forbliver til gavn  
57 for alle. Denne dialog kan  
58 videreformidles til By og Havn,  
59 forvaltninger, foreninger mv.

60

61 *"Jeg elsker at bruge Prøvestenen som*  
62 *rekreativt område, og jeg håber, at det i*  
63 *mange år frem får lov til at stå uberørt*  
64 *hen. Det rå industrilandskab, der er*  
65 *blevet opslugt af naturen er helt unikt og*  
66 *en perle i området. Ikke alt skal være*  
67 *pænt!"* - Borger

68



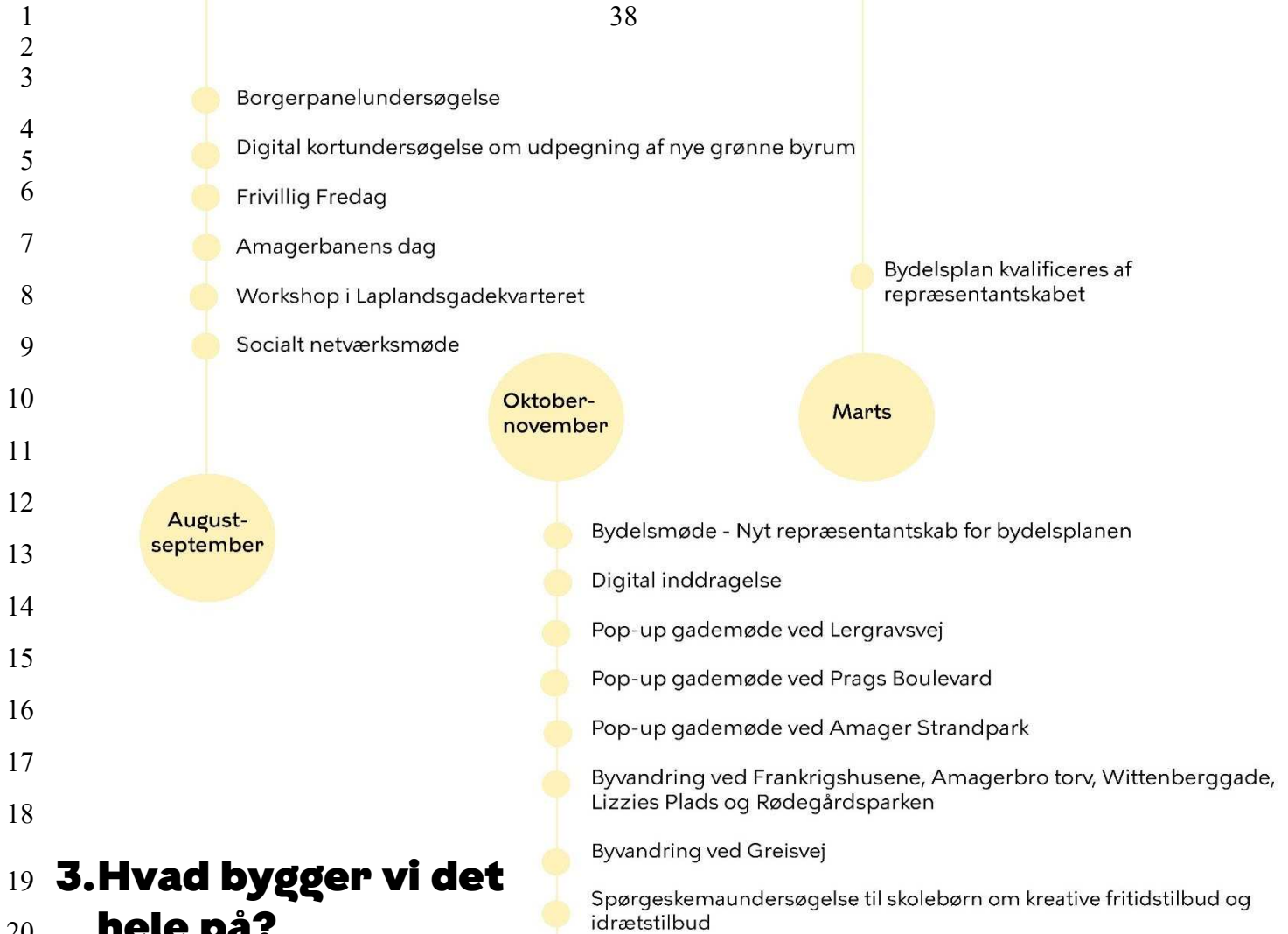


Prøvestensbroen

Y-vej

# UDKAST

38



### 3. Hvad bygger vi det hele på?

For at komme i mål med vores bydelsplan har vi inddraget bydelen for at få deres blik på, hvor der er udviklingspotentialer i Amager Øst med udgangspunkt i de otte temaområder.

Vi har afholdt alt fra en borgerpanelundersøgelse, pop-up gademøder, byvandring, en workshop, digital inddragelse til et bydelsmøde med fokus på temaområderne. Vi har også arbejdet med flere af temaerne i en lang årrække.

Repræsentantskabet for bydelsplanen, der består af 28 foreningsrepræsentanter, der har kvalificeret bydelsplanen undervejs og til sidst godkendt den.