

Bilag 1 - Skolehaveparken og Grøndalsåsen - Eksisterende forhold



Bilag 2 - Skolehaveparken og Grøndalsåsen - Udviklingsmuligheder

Skybrudsarealer til midlertidig oplagring af vand kan etableres (undtagen i Grøndalsåsen).*

Der bør foretages undersøgelse efter flagermuskolonier.

Der kan udføres tiltag til gavn for den økologiske funktionalitet for flagermus.

Der kan opsættes redekasser til fugle.

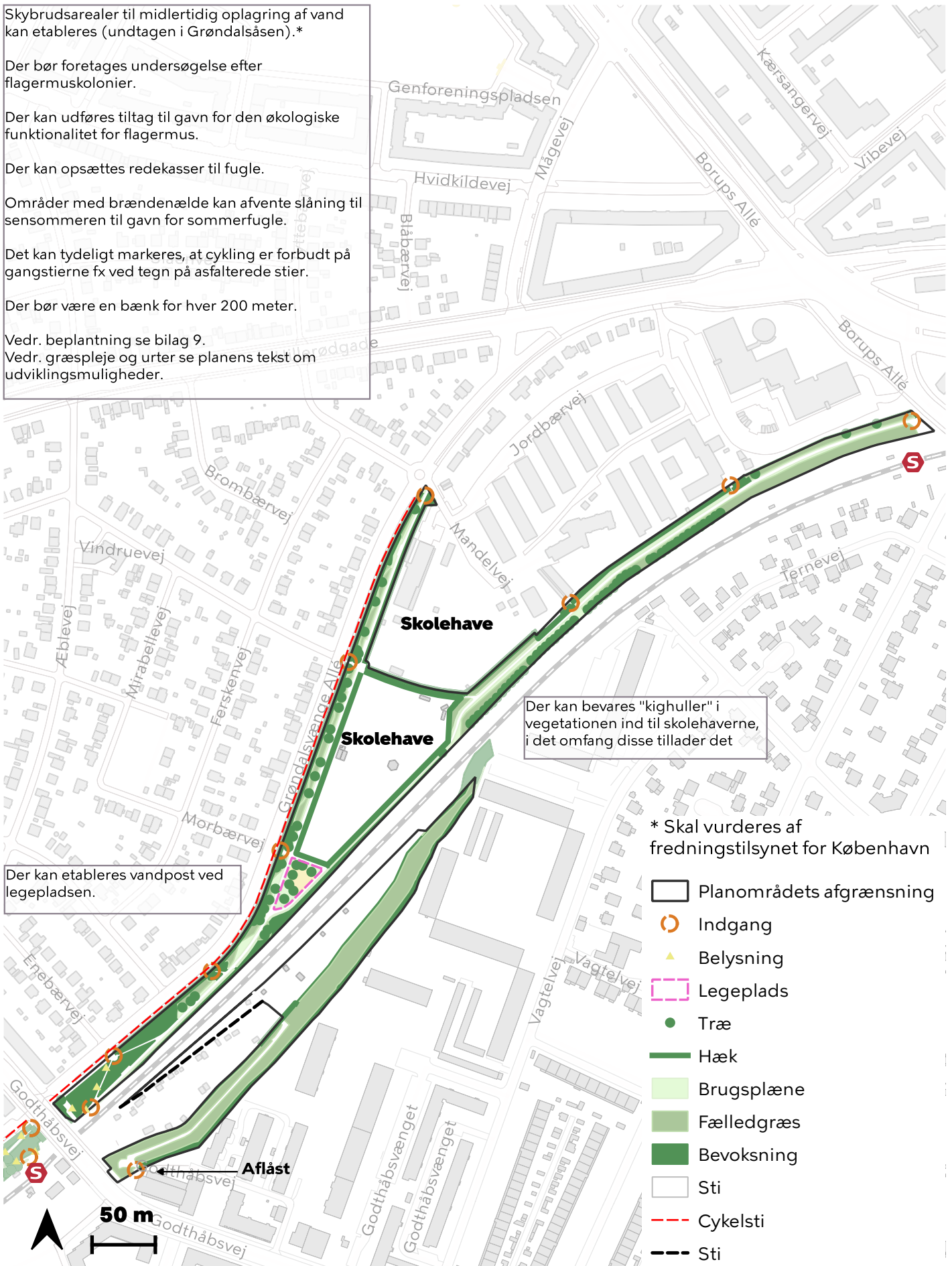
Områder med brændenælde kan afvente slåning til sensommeren til gavn for sommerfugle.

Det kan tydeligt markeres, at cykling er forbudt på gangstierne fx ved tegn på asfalterede stier.

Der bør være en bænk for hver 200 meter.

Vedr. beplantning se bilag 9.

Vedr. græspleje og urter se planens tekst om udviklingsmuligheder.



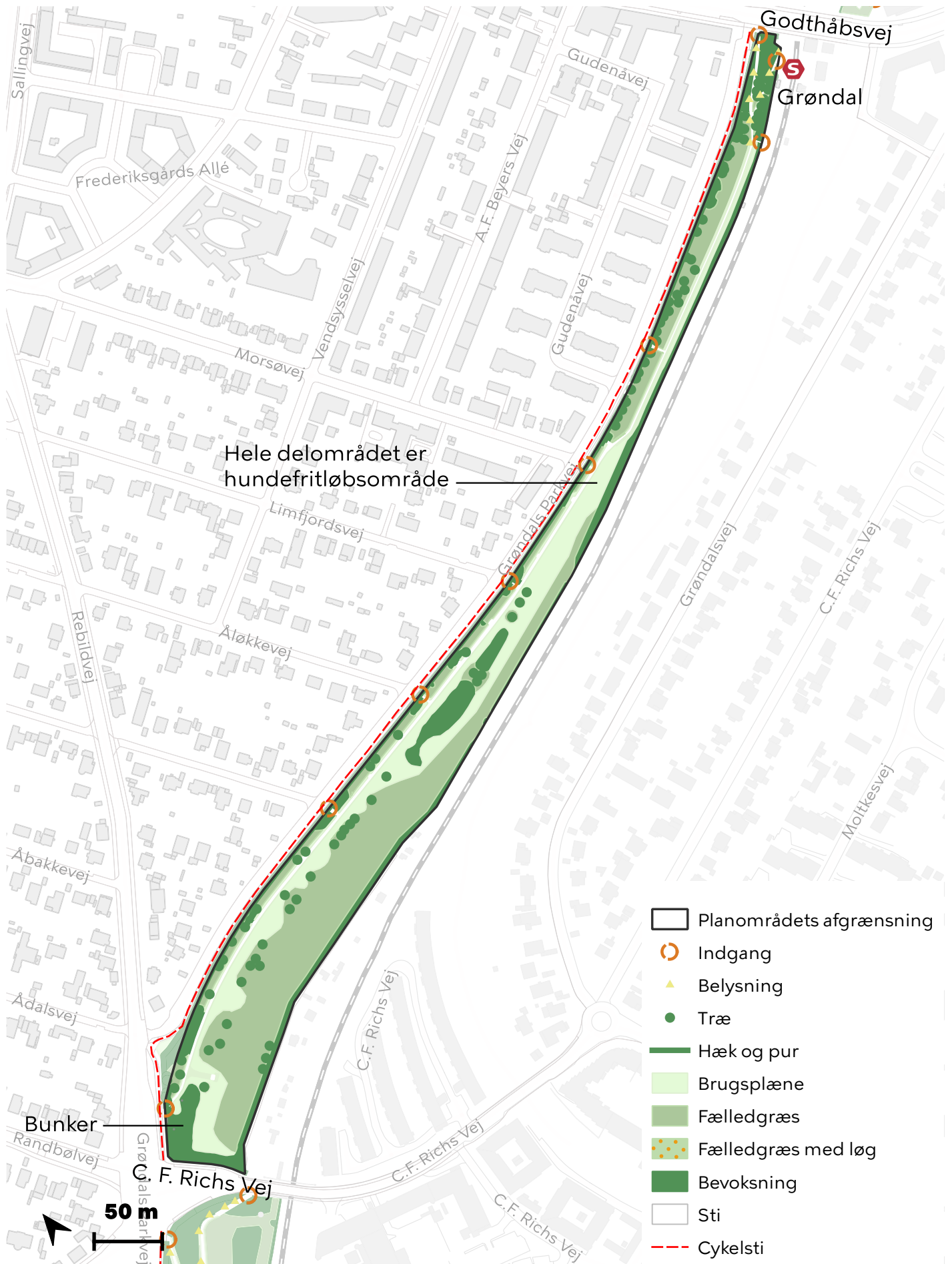
Der kan etableres vandpost ved legepladsen.

Der kan bevares "kighuller" i vegetationen ind til skolehaveerne, i det omfang disse tillader det

* Skal vurderes af fredningstilsynet for København

- Planområdets afgrænsning
- Indgang
- ▲ Belysning
- Legeplads
- Træ
- Hæk
- Brugsplæne
- Fællegræs
- Bevoksning
- Sti
- Cykelsti
- Sti

Bilag 3 - Hundelufterparken - Eksisterende forhold



Bilag 4 - Hundelufferparken - Udviklingsmuligheder

Skybrudsarealer til midlertidig oplagring af vand kan etableres.*

Der kan skabes en åben å/lineært vandelement.*

Der kan foretages undersøgelse efter flagermuskolonier.

Der bør udføres tiltag til gavn for den økologiske funktionalitet for flagermus.

Der kan opsættes redekasser til fugle.

Områder med brændenælde kan afvente slåning til sensommeren til gavn for sommerfugle.

Det kan tydeligt markeres, at cykling er forbudt på gangstierne fx ved tegn på asfalterede stier.

Der bør være en bænk for hver 200 meter.

Vedr. beplantning se bilag 9.

Vedr. græspleje og urter se planens tekst om udviklingsmuligheder.

Der kan så vidt muligt skabes bedre tilgængelighed til Grøndal Station via parken.












Der kan etableres et toilet (helst helårsåbent).*

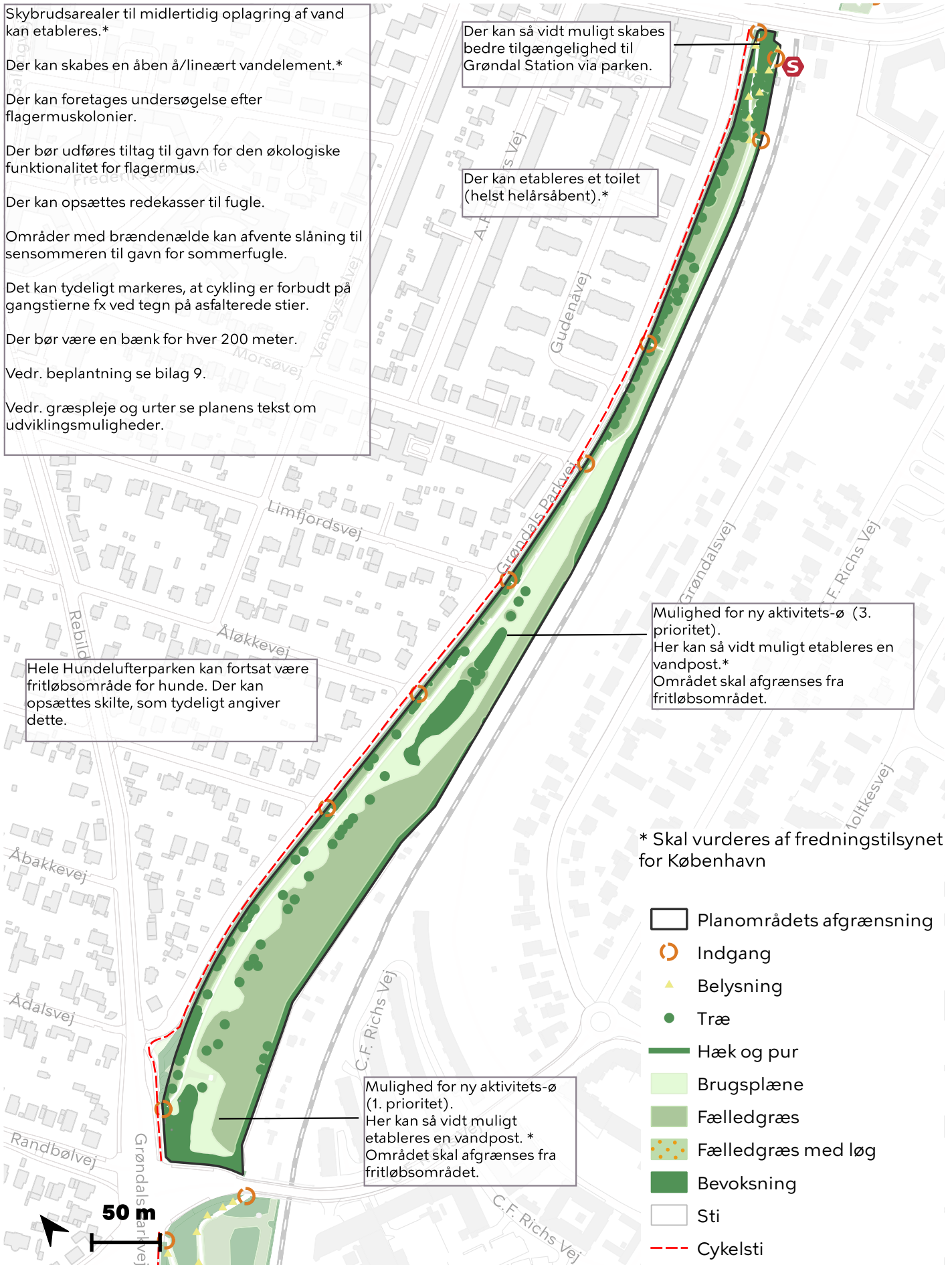
Hele Hundelufferparken kan fortsat være fritløbsområde for hunde. Der kan opsættes skilte, som tydeligt angiver dette.

Mulighed for ny aktivitets-ø (3. prioritet). Her kan så vidt muligt etableres en vandpost.* Området skal afgrænses fra fritløbsområdet.

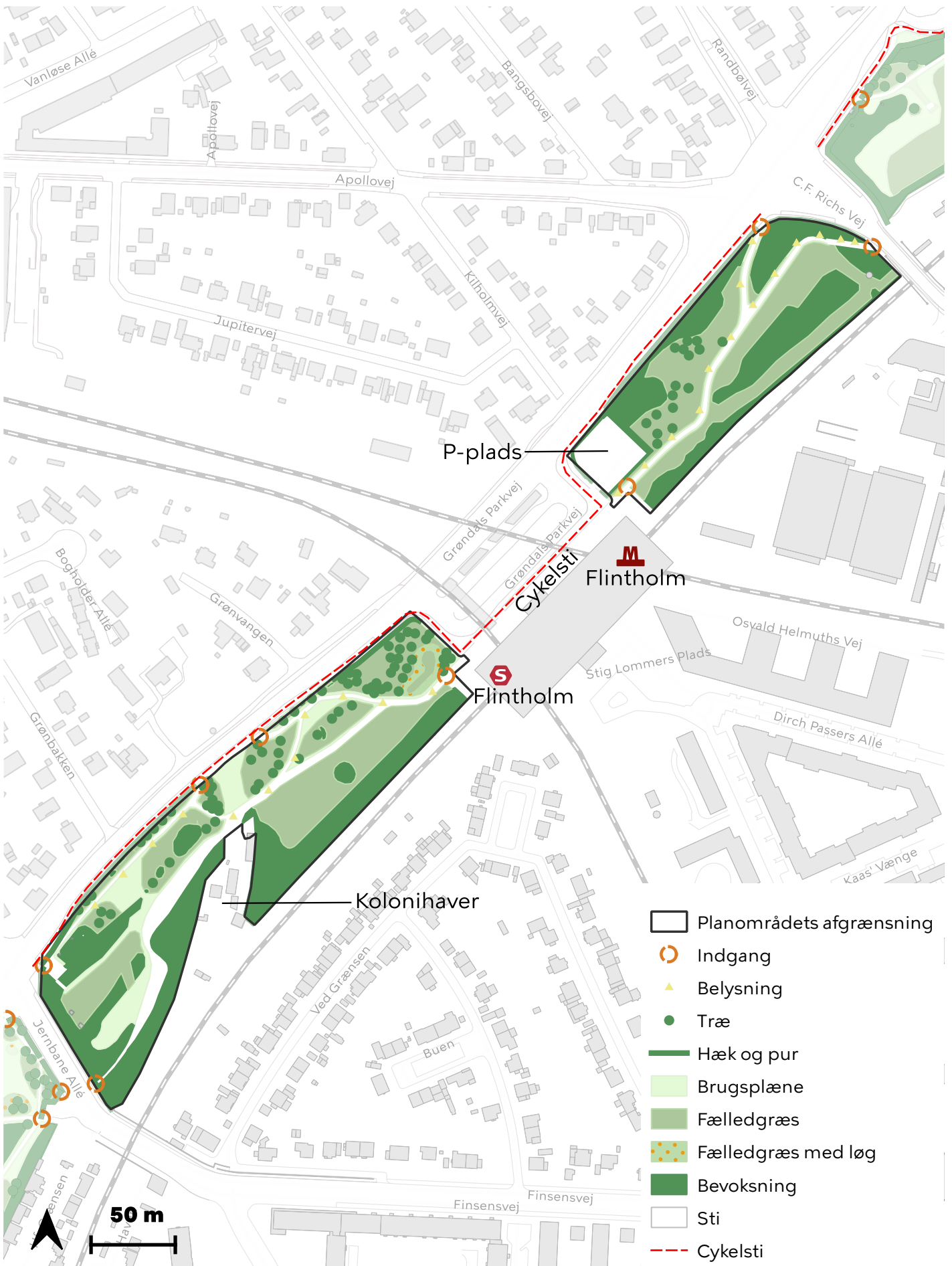
Mulighed for ny aktivitets-ø (1. prioritet). Her kan så vidt muligt etableres en vandpost.* Området skal afgrænses fra fritløbsområdet.

* Skal vurderes af fredningstilsynet for København

-  Planområdets afgrænsning
-  Indgang
-  Belysning
-  Træ
-  Hæk og pur
-  Brugsplæne
-  Fællegræs
-  Fællegræs med løg
-  Bevoksning
-  Sti
-  Cykelsti



Bilag 5 - Metroskoven Nord og Syd - Eksisterende forhold



Bilag 6 - Metroskoven Nord og Syd - Udviklingsmuligheder

Skybrudsarealer til midlertidig oplagring af vand kan etableres.*

Der kan skabes en åben å/lineært vandelement.*

Der bør foretages undersøgelse efter flagermuskolonier.

Der kan udføres tiltag til gavn for den økologiske funktionalitet for flagermus.

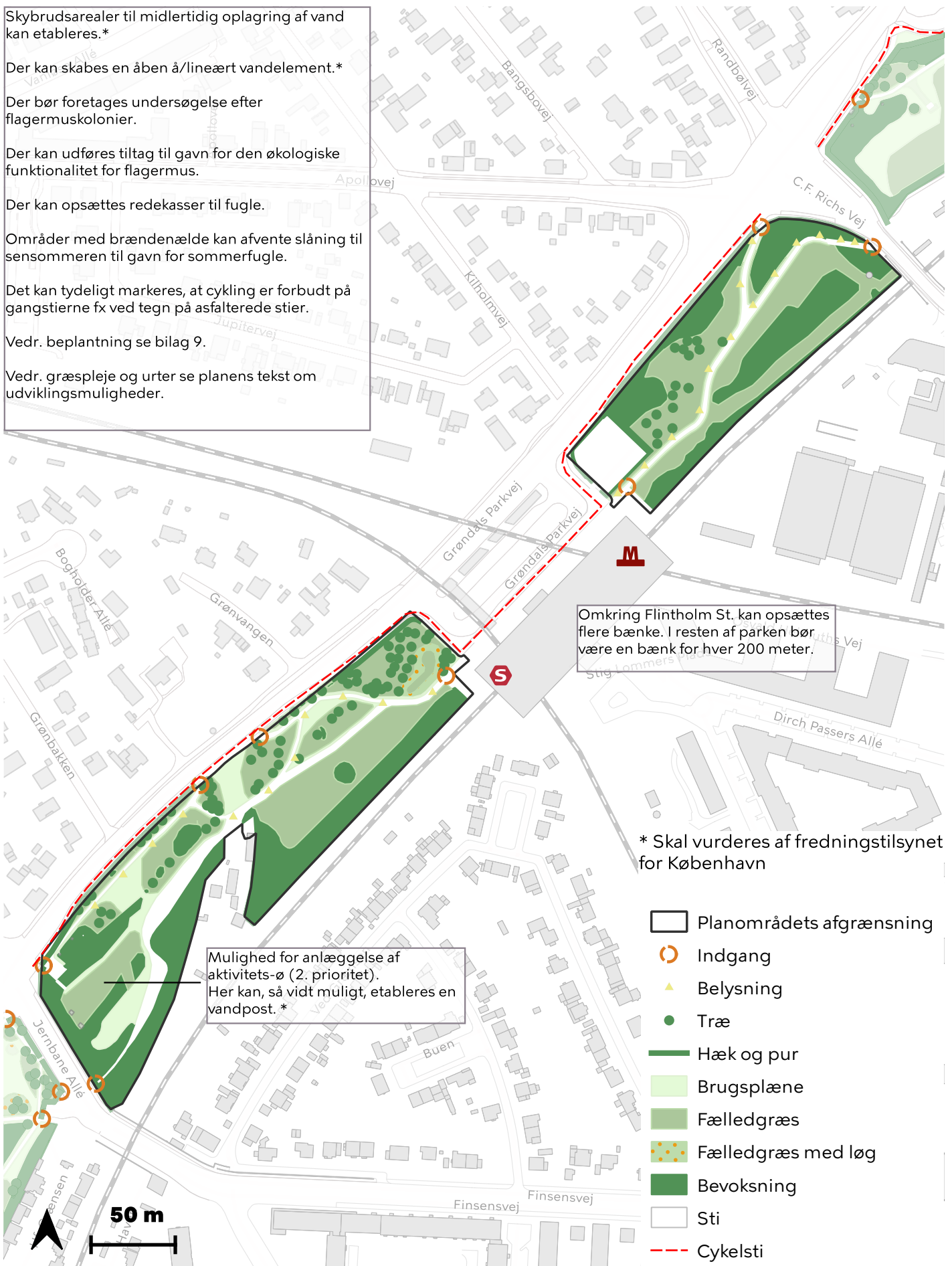
Der kan opsættes redekasser til fugle.

Områder med brændenælde kan afvente slåning til sensommeren til gavn for sommerfugle.

Det kan tydeligt markeres, at cykling er forbudt på gangstierne fx ved tegn på asfalterede stier.

Vedr. beplantning se bilag 9.

Vedr. græspleje og urter se planens tekst om udviklingsmuligheder.



Bilag 7 - Filosofgangsparken - Eksisterende forhold



Bilag 8 - Filosfgangsparken - Udviklingsmuligheder

Skybrudsarealer til midlertidig oplagring af vand kan etableres.*

Der kan skabes en åben å/lineært vandelement.*

Der bør foretages undersøgelse efter flagermuskolonier.

Der kan udføres tiltag til gavn for den økologiske funktionalitet for flagermus.

Der kan opsættes redekasser til fugle.

Områder med brændenælde kan afvente slåning til sensommeren til gavn for sommerfugle.

Det kan tydeligt markeres, at cykling er forbudt på gangstierne fx ved tegn på asfalterede stier.

Der bør være en bænk for hver 200 meter.

Vedr. beplantning se bilag 9.

Vedr. græspleje og urter se planens tekst om udviklingsmuligheder.

Toilet ved legepladsen skal så vidt muligt holdes permanent helårsåbent.

Legepladsen kan rumme et bredt udvalg af redskaber, der tilgodeser forskellige aldre.

Her kan etableres en vandpost.*

* og ** Skal vurderes af fredningstilsynet for København



- Planområdets afgrænsning
- Indgang
- Toilet
- Legeplads
- Træ
- Hæk
- Brugsplæne
- Brugsplæne med løg
- Fælledgræs
- Fælledgræs med blomster
- Fælledgræs med løg
- Sportsplæne
- Bevoksning
- Sti
- Sø
- Cykelsti

Ålekisten kan restaureres.**

