
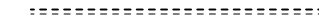




























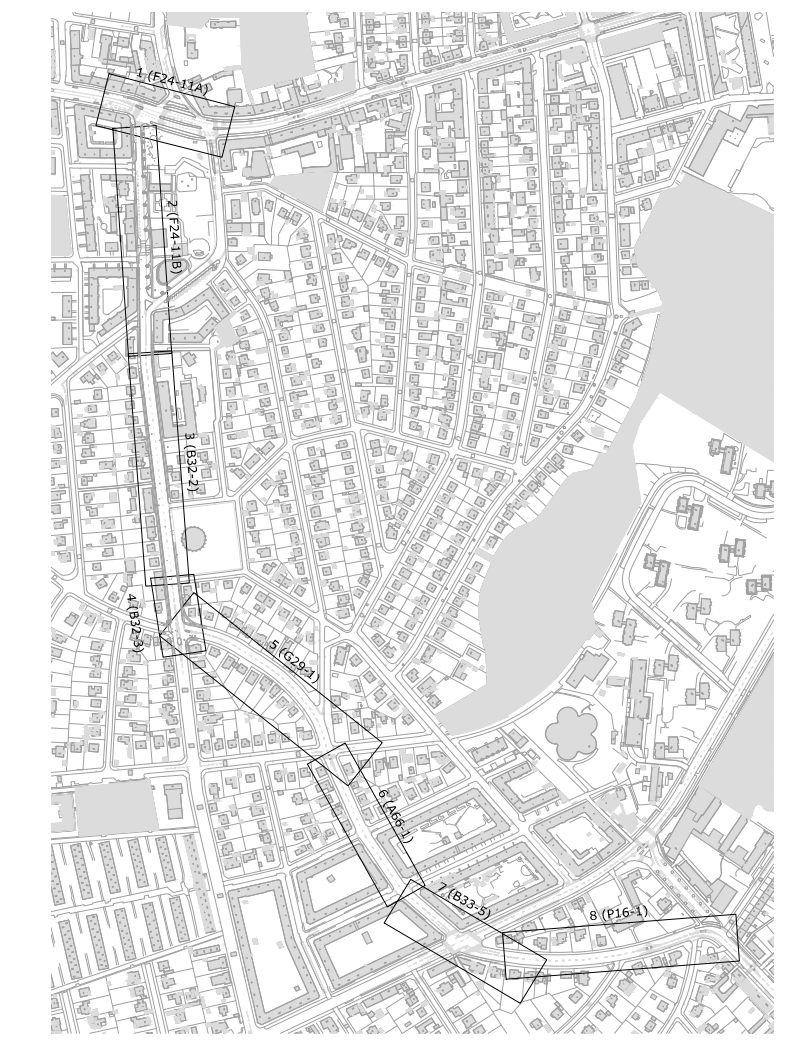
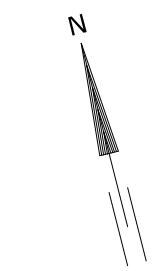


SIGNATURFORKLARING

-  Kantsten
-  Kantsten, nedsænket
-  Brostenskant, nedsænket
-  Udvendig rampe
-  Indvendig rampe
-  Eksist. afmærkning
-  Q41.1C Vognbanelinie, midtlinie/delelinie (2,5 - 5 - 0,1m)
-  Q41.42C Vognbanelinie og varslingslinie (0,1m)
-  Q42/44C Varslingslinie og spærrelinie (0,1m)
-  Q44/44 Dobbelt spærrelinie (0,1m)
-  Q45C Spærreflade (0,3 - 0,5m)
-  Q46.1C Bred ubrudt kantlinie (0,3m)
-  Q46.2BC Smal ubrudt kantlinie (0,1m)
-  Q47.11C Brud punkteret kantlinie (2 - 2 - 0,3m)
-  Q47.12BC Bred punkteret kantlinie (1 - 1 - 0,3m)
-  Q47.2BC Smal punkteret kantlinie (1 - 1 - 0,1m)
-  S11BC Vigelinie (0,5 - 0,4 - 0,6m)
-  S13BC Stoplinie (0,3m)
-  S17BC Fodgængerfelt (0,5 x 0,5 x 3,5m)
-  S21BC Cykelfelt (0,5 - 0,5 - 0,3m)
-  S32BC Bump (0,5 x 0,5 x 0,5m)
-  T33BC Parkeringsbås (0,1m)
-  R11.4 Venstresvingpil (2,6m)
-  R11.7C Ligeud højrepil (2,6 x 0,15 m)
-  V21 Cykelsymbol (1m)
-  V33C Parkeringsymbol (1,6m)
-  V44C Taxisymbol (1,6m)
-  Rumleriller (0,1 - 0,5m)
-  Cykelfelt
-  Forstærket cykelbane



Tegningsnr.:
20_F24-11A



FORELØBIGT TRYK

Dato: 12 november 2013

EJ TIL UDFØRELSE

Rev.	Dato	Tegn.	Godk.	Revisiøntekst	Rev.	Dato	Tegn.	Godk.	Revisiøntekst
a					d				
b					e				
c					f				

Københavns Kommune
Teknik- & Miljøforvaltningen

Center for Anlæg
Islands Brygge 37
2300 København S

Tlf: 33 66 35 11
E-mail: anlæg@tmf.kk.dk



SlothVøller

Brønshøj cykelbaner	Projektnr.: 01106	Fasebenævnelse: Projektforslag	Dato: 12.11.2013
	Projekteret / tegnet: BRJ/JS	Kontrolleret: PH	Godkendt: MM
Frederikssundsvej / Brønshøj Torv	Målforskel: 1:250	Projektleder i Københavns Kommune TB	
	Tegningsformat: 297 x 1050	Tegningsnr.: 20_F24-11A	
Situationsplan 1	Løbenr.:		