

- Eksist. forhold
- Kantsten
- Kantsten, nedsænket
- Brostenskant, nedsænket
- Udvendig rampe
- Indvendig rampe
- Eksist. afmærkning
- Q41.1C Vognbanelinie, midtlinie/delelinie (2,5 - 5 - 0,1m)
- Q41/42C Vognbanelinie og varslingslinie (0,1m)
- Q42/44C Varslingslinie og spærrelinie (0,1m)
- Q44/44 Dobbelt spærrelinie (0,1m)
- Q45C Spærreflade (0,3 - 0,5m)
- Q46.1C Bred ubrudt kantlinie (0,3m)
- Q46.2BC Smal ubrudt kantlinie (0,1m)
- Q47.11C Brud punkteret kantlinie (2 - 2 - 0,3m)
- Q47.12BC Bred punkteret kantlinie (1 - 1 - 0,3m)
- Q47.2BC Smal punkteret kantlinie (1 - 1 - 0,1m)
- S11BC Vigelinie (0,5 - 0,4 - 0,6m)
- S13BC Stoplinie (0,3m)
- S17BC Fodgængerfelt (0,5 x 0,5 x 3,5m)
- S21BC Cykelfelt (0,5 - 0,5 - 0,3m)
- S32BC Bump (0,5 x 0,5 x 0,5m)
- T33BC Parkeringsbås (0,1m)
- R11.4 Venstresvingpil (2,6m)
- R11.7C Ligeud højrepil (2,6 x 0,15 m)
- V21 Cykelsymbol (1m)
- V33C Parkeringsymbol (1,6m)
- V44C Taxisymbol (1,6m)
- Rumleniller (0,1 - 0,5m)
- Cykelfelt
- Forstærket cykelbane



FORELØBIGT TRYK

Dato: 12 november 2013

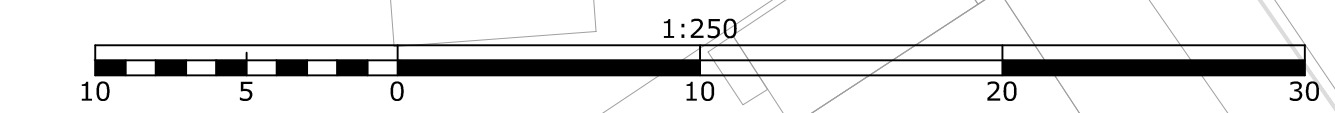
EJ TIL UDFØRELSE

Rev.	Dato	Tegn.	Godk.	Revisiointekst	Rev.	Dato	Tegn.	Godk.	Revisiointekst
a					d				
b					e				
c					f				

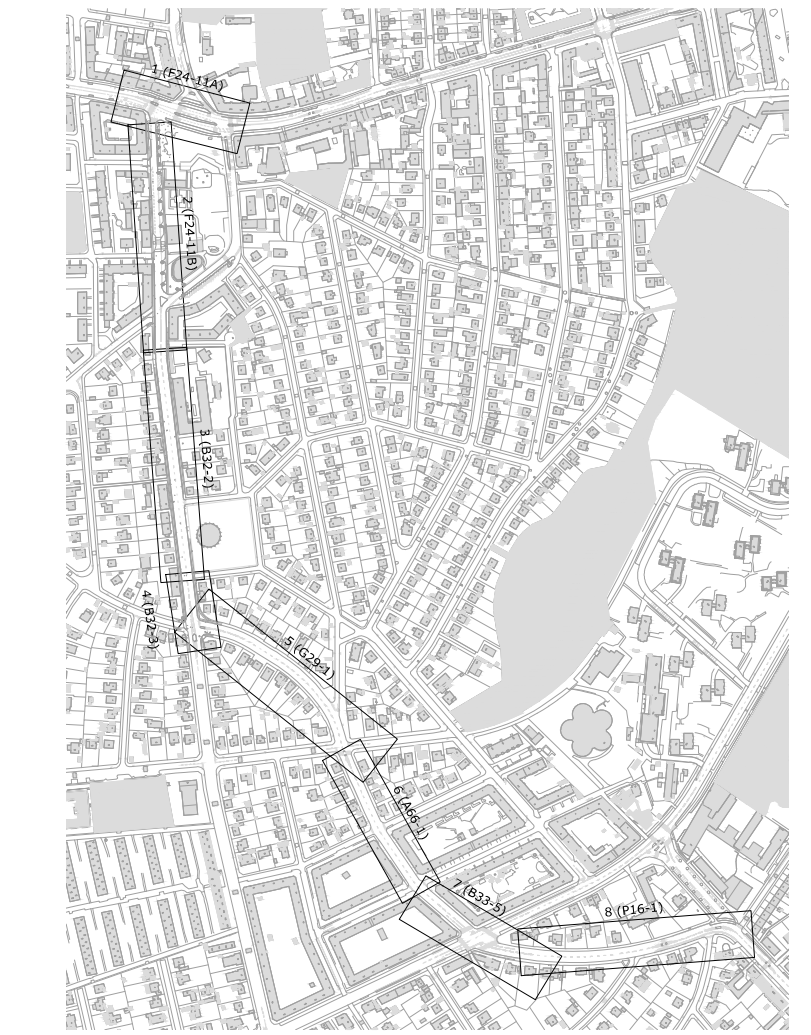
<p><b>Københavns Kommune</b> Teknik- &amp; Miljøforvaltningen</p>	<p style="font-size: small;">Center for Anlæg Islands Brygge 37 2300 København S</p> <p style="font-size: small;">Tlf: 33 66 35 11 E-mail: anlæg@tmf.kk.dk</p>																								
<p style="font-size: x-small;">Søvej 13B, 3460 Brørød, Tlf.: 4820 9000</p>	<p style="font-size: 2em; font-weight: bold;">SlothMøller</p>																								
<p style="font-weight: bold; font-size: 1.2em;">Brønshøj cykelbaner</p>	<table border="1" style="width: 100%; border-collapse: collapse; font-size: x-small;"> <tr> <td>Projektnr.: <b>01106</b></td> <td>Fasebenævnelse:</td> <td>Dato:</td> </tr> <tr> <td>Projektforslag: BRJ/JS</td> <td>Projektforslag: PH</td> <td>12.11.2013</td> </tr> <tr> <td>Kontrolleret/ tegnet:</td> <td>Kontrolleret:</td> <td>Godkendt:</td> </tr> <tr> <td></td> <td></td> <td>MM</td> </tr> <tr> <td>Målforshold:</td> <td>Projektleder i Københavns Kommune</td> <td>TB</td> </tr> <tr> <td>Tegningsformat:</td> <td>Tegningsnr.:</td> <td>Løbenr.:</td> </tr> <tr> <td>1:250</td> <td>20_P16-1</td> <td></td> </tr> <tr> <td>297 x 1470</td> <td></td> <td></td> </tr> </table>	Projektnr.: <b>01106</b>	Fasebenævnelse:	Dato:	Projektforslag: BRJ/JS	Projektforslag: PH	12.11.2013	Kontrolleret/ tegnet:	Kontrolleret:	Godkendt:			MM	Målforshold:	Projektleder i Københavns Kommune	TB	Tegningsformat:	Tegningsnr.:	Løbenr.:	1:250	20_P16-1		297 x 1470		
Projektnr.: <b>01106</b>	Fasebenævnelse:	Dato:																							
Projektforslag: BRJ/JS	Projektforslag: PH	12.11.2013																							
Kontrolleret/ tegnet:	Kontrolleret:	Godkendt:																							
		MM																							
Målforshold:	Projektleder i Københavns Kommune	TB																							
Tegningsformat:	Tegningsnr.:	Løbenr.:																							
1:250	20_P16-1																								
297 x 1470																									
<p>Primulavej</p> <p>Situationsplan 8</p>																									

Tegningsnr.:  
**20\_P16-1**





- Eksist. forhold
- Kantsten
- Kantsten, nedsænket
- Brostenskant, nedsænket
- Udvendig rampe
- Indvendig rampe
- Eksist. afmærkning
- Q41.1C Vognbanelinie, midtlinie/delelinie (2,5 - 5 - 0,1m)
- Q41.42C Vognbanelinie og varslingslinie (0,1m)
- Q42/44C Varslingslinie og spærrelinie (0,1m)
- Q44/44 Dobbelt spærrelinie (0,1m)
- Q45C Spærreflade (0,3 - 0,5m)
- Q46.1C Bred ubrudt kantlinie (0,3m)
- Q46.2BC Smal ubrudt kantlinie (0,1m)
- Q47.11C Brud punkteret kantlinie (2 - 2 - 0,3m)
- Q47.12BC Bred punkteret kantlinie (1 - 1 - 0,3m)
- Q47.2BC Smal punkteret kantlinie (1 - 1 - 0,1m)
- S11BC Vigelinie (0,5 - 0,4 - 0,6m)
- S13BC Stoplinie (0,3m)
- S17BC Fodgængerfelt (0,5 x 0,5 x 3,5m)
- S21BC Cykelfelt (0,5 - 0,5 - 0,3m)
- S32BC Bump (0,5 x 0,5 x 0,5m)
- T33BC Parkeringsbås (0,1m)
- R11.4 Venstresvingpil (2,6m)
- R11.7C Ligeud højrepil (2,6 x 0,15 m)
- V21 Cykelsymbol (1m)
- V33C Parkeringssymbol (1,6m)
- V44C Taxisymbol (1,6m)
- Rumleriller (0,1 - 0,5m)
- Cykelfelt
- Forstærket cykelbane



**FORELØBIGT TRYK**  
 Dato: 12 november 2013  
 EJ TIL UDFØRELSE

Tegningsnr.:  
**20\_A66-1**

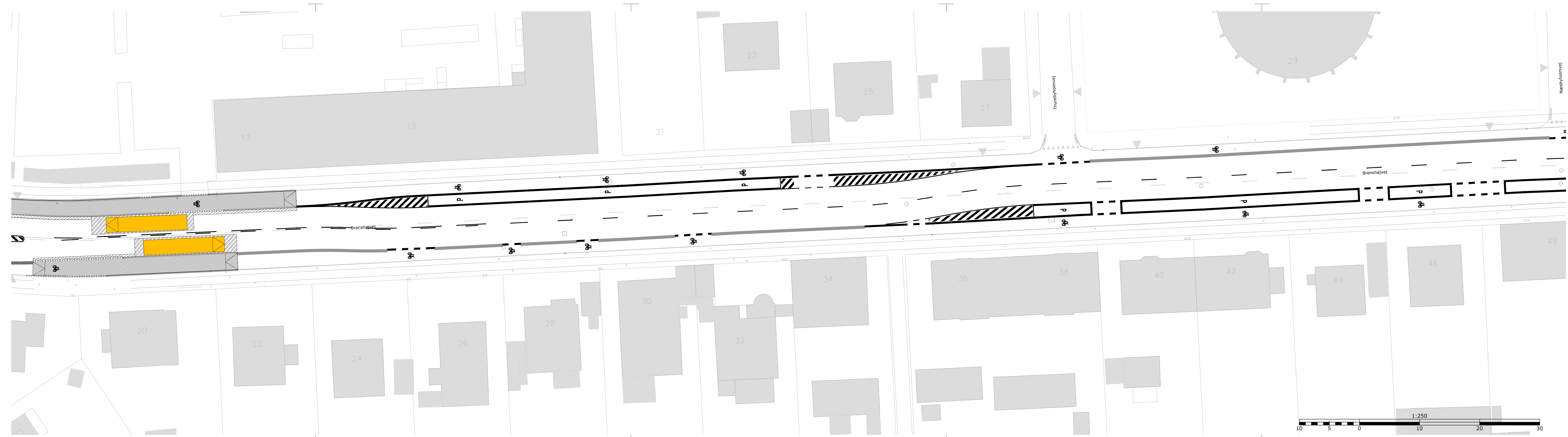
Rev.	Dato	Tegn.	Godk.	Revisionstekst	Rev.	Dato	Tegn.	Godk.	Revisionstekst
a					d				
b					e				
c					f				
































**Københavns Kommune**  
 Teknik- & Miljøforvaltningen

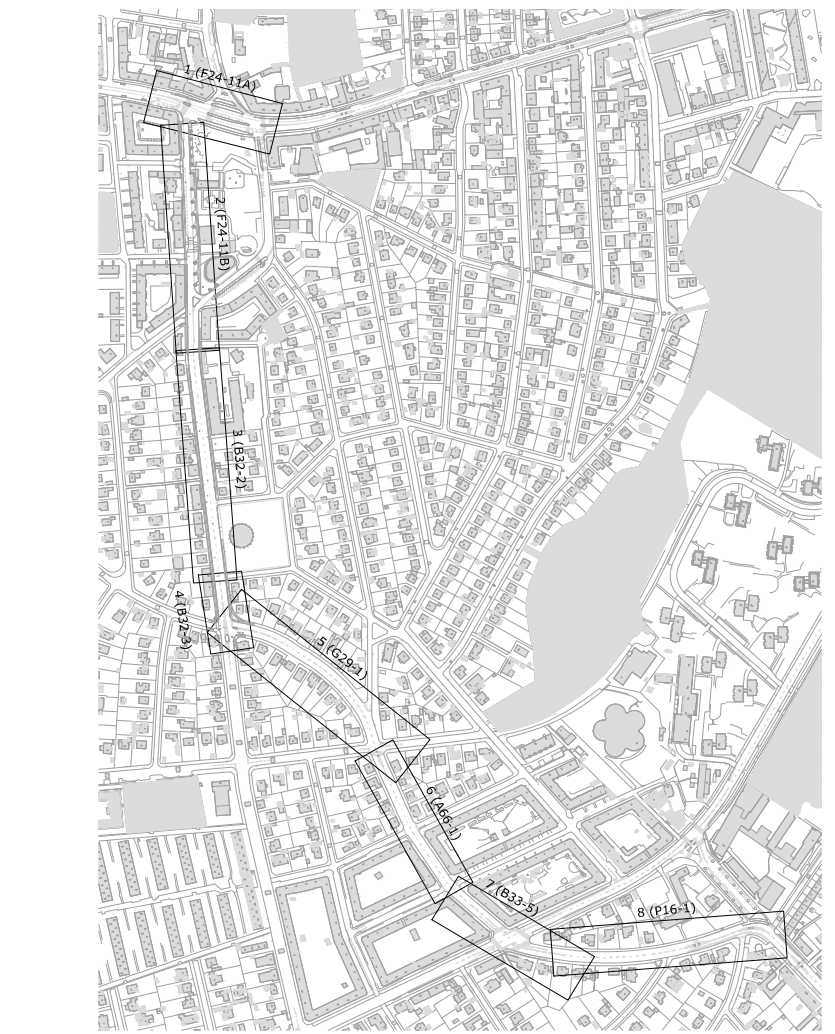
Center for Anlæg  
 Islands Brygge 37  
 2300 København S  
 Tlf: 33 66 35 11  
 E-mail: anlæg@tmf.kk.dk

SlothMøller

<b>Brønshøj cykelbaner</b>	Projektnr.:	01106	Fasebenævnelse:	Projektforslag
	Projekteret / tegnet:	BRJ/JS	Kontrolleret:	PH
Annebergvej	Målforsand:	1:250	Projektleder i Københavns Kommune:	TB
	Tegningsformat:	297 x 1260	Tegningsnr.:	20_A66-1
Situationsplan 6			Løbenr.:	





-  Eksist. forhold
-  Kantsten
-  Kantsten, nedsænket
-  Brostenskant, nedsænket
-  Udvendig rampe
-  Indvendig rampe
-  Eksist. afmærkning
-  Q41.1C Vognbanelinie, midtlinie/delelinie (2,5 - 5 - 0,1m)
-  Q41.42C Vognbanelinie og varslingslinie (0,1m)
-  Q42/44C Varslingslinie og spærrelinie (0,1m)
-  Q44/44 Dobbelt spærrelinie (0,1m)
-  Q45C Spærreflade (0,3 - 0,5m)
-  Q46.1C Bred ubrudt kantlinie (0,3m)
-  Q46.2BC Smal ubrudt kantlinie (0,1m)
-  Q47.11C Brud punkteret kantlinie (2 - 2 - 0,3m)
-  Q47.12BC Bred punkteret kantlinie (1 - 1 - 0,3m)
-  Q47.2BC Smal punkteret kantlinie (1 - 1 - 0,1m)
-  S11BC Vigelinie (0,5 - 0,4 - 0,6m)
-  S13BC Stoplinie (0,3m)
-  S17BC Fodgængerfelt (0,5 x 0,5 x 3,5m)
-  S21BC Cykelfelt (0,5 - 0,5 - 0,3m)
-  S32BC Bump (0,5 x 0,5 x 0,5m)
-  T33BC Parkeringsbås (0,1m)
-  R11.4 Venstresvingpil (2,6m)
-  R11.7C Ligeud højrepil (2,6 x 0,15 m)
-  V21 Cykelsymbol (1m)
-  V33C Parkeringssymbol (1,6m)
-  V44C Taxisymbol (1,6m)
-  Rumleriller (0,1 - 0,5m)
-  Cykelfelt
-  Forstærket cykelbane

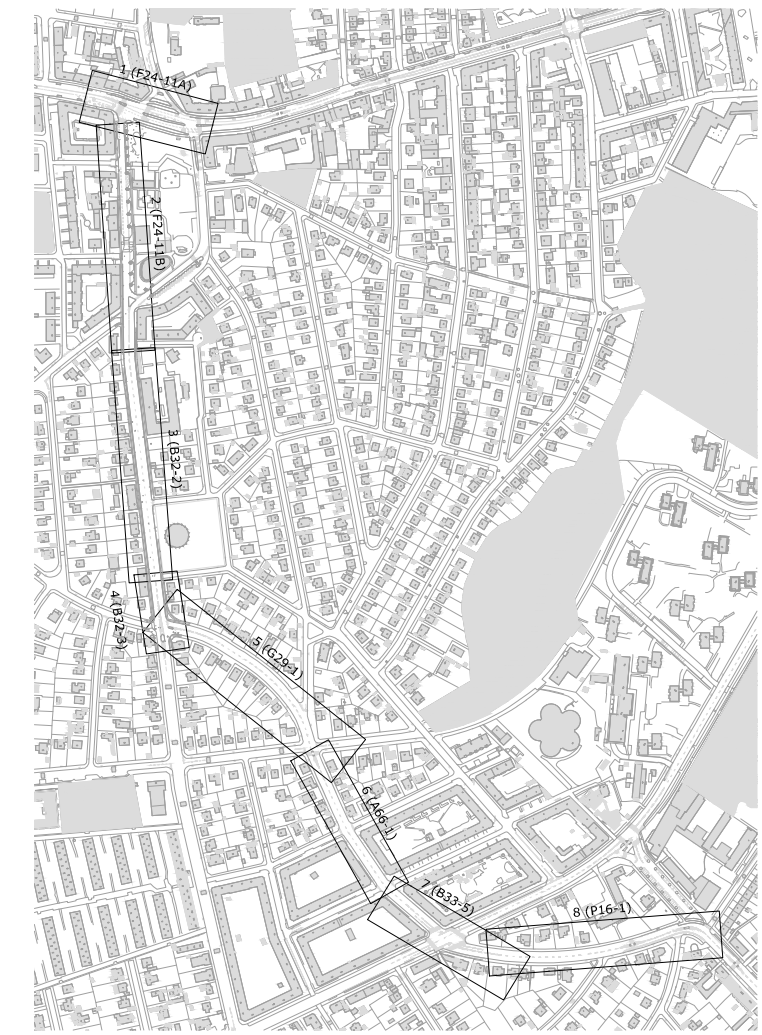
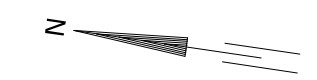


**FORELØBIGT TRYK**  
 Dato: 12 november 2013  
 EJ TIL UDFØRELSE

Rev.	Dato	Tegn.	Godk.	Revisiointekst	Rev.	Dato	Tegn.	Godk.	Revisiointekst
a					d				
b					e				
c					f				

 <b>Københavns Kommune</b> Teknik- & Miljøforvaltningen	Center for Anlæg Islands Brygge 37 2300 København S Tlf: 33 66 35 11 E-mail: anlæg@tmf.kk.dk
	
<b>Brønshøj cykelbaner</b>	Projektnr.: <b>01106</b> Fasebenævnelse: Projektforslag Dato: 12.11.2013 Projekteret / tegnet: BRJ/JS Kontrolleret: PH Godkendt: MM Projektleder i Københavns Kommune: TB
Brønshøjvej midt Situationsplan 3	Målforhold: 1:250 Tegningsformat: 297 x 1470 Tegningsnr.: 20_B32-2 Løbenr.:


































**FORELØBIGT TRYK**  
Dato: 12 november 2013  
EJ TIL UDFØRELSE

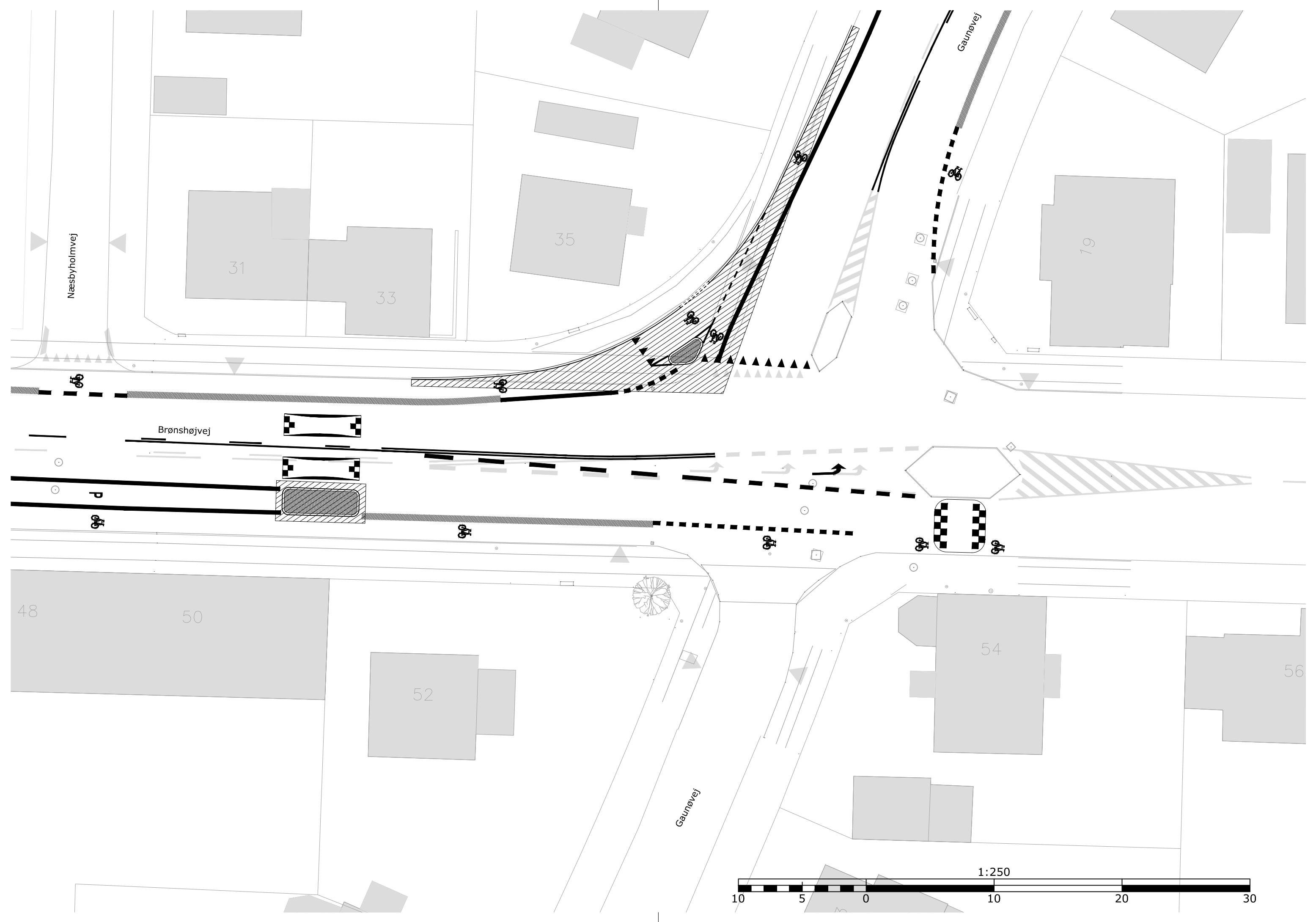
Rev.	Dato	Tegn.	Godk.	Revisiointekst	Rev.	Dato	Tegn.	Godk.	Revisiointekst
a					d				
b					e				
c					f				

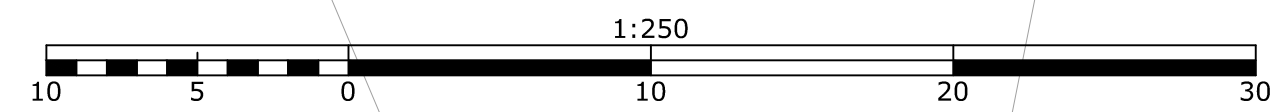
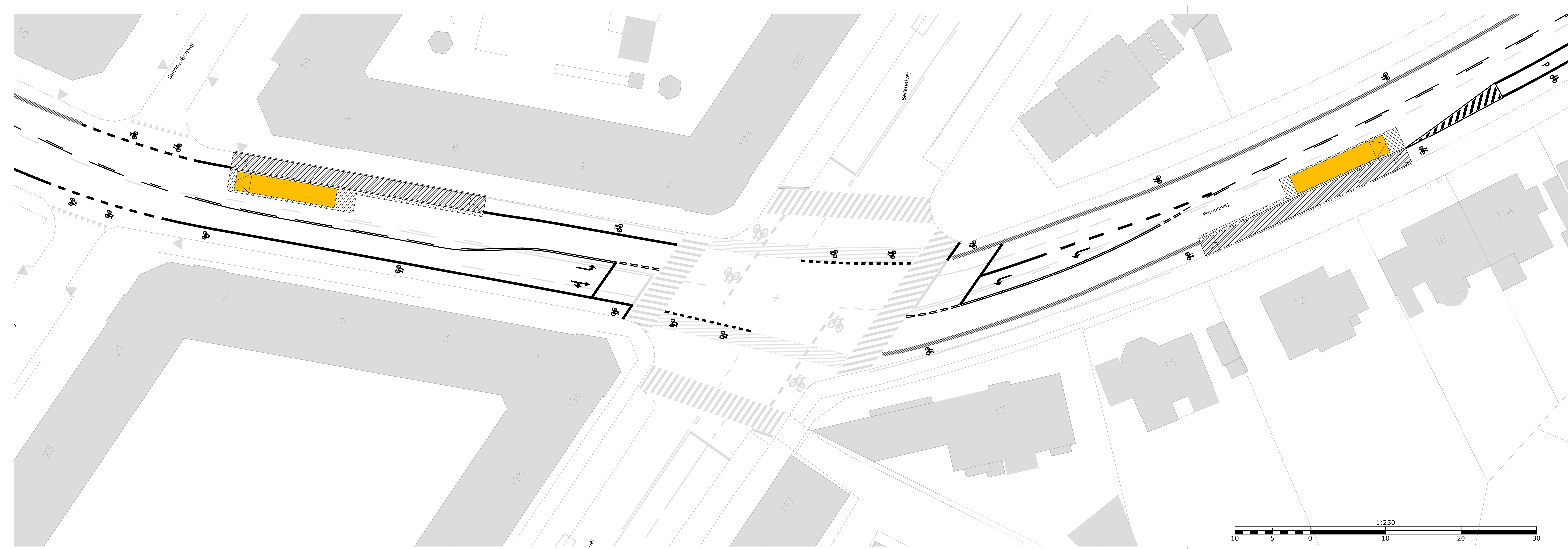
**Københavns Kommune** Center for Anlæg  
Islands Brygge 37  
Teknik- & Miljøforvaltningen 2300 København S  
Tlf: 33 66 35 11  
E-mail: anlæg@tmf.kk.dk

**via trafik**  **SlothMøller**   
Søvej 13B, 3460 Birkerød, Tlf.: 4820 9000



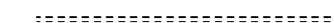



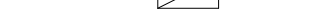
























<b>Brønshøj cykelbaner</b>	Projektnr.: <b>01106</b>	Fasebenævnelse: Projektforslag	Dato: 12.11.2013
	Projekteret / tegnet: BRJ/JS	Kontrolleret: PH	Godkendt: MM
<b>Brønshøjvej / Gaunøvej</b>	Målforskel: 1:250	Projektleder i Københavns Kommune TB	
	Tegningsformat: 297 x 840	Tegningsnr.: 20_B32-3	Løbenr.:

-  Eksist. forhold
-  Kantsten
-  Kantsten, nedsænket
-  Brostens kant, nedsænket
-  Udvendig rampe
-  Indvendig rampe
-  Eksist. afmærkning
-  Q41.1C Vognbanelinie, midtlinie/delelinie (2,5 - 5 - 0,1m)
-  Q41/42C Vognbanelinie og varslingslinie (0,1m)
-  Q42/44C Varslingslinie og spærrelinie (0,1m)
-  Q44/44 Dobbelt spærrelinie (0,1m)
-  Q45C Spærreflade (0,3 - 0,5m)
-  Q46.1C Bred ubrudt kantlinie (0,3m)
-  Q46.2BC Smal ubrudt kantlinie (0,1m)
-  Q47.11C Brud punkteret kantlinie (2 - 2 - 0,3m)
-  Q47.12BC Bred punkteret kantlinie (1 - 1 - 0,3m)
-  Q47.2BC Smal punkteret kantlinie (1 - 1 - 0,1m)
-  S11BC Vigelinie (0,5 - 0,4 - 0,6m)
-  S13BC Stoplinie (0,3m)
-  S17BC Fodgængerfelt (0,5 x 0,5 x 3,5m)
-  S21BC Cykelfelt (0,5 - 0,5 - 0,3m)
-  S32BC Bump (0,5 x 0,5 x 0,5m)
-  T33BC Parkeringsbås (0,1m)
-  R11.4 Venstresvingpil (2,6m)
-  R11.7C Ligeud højrepil (2,6 x 0,15 m)
-  V21 Cykelsymbol (1m)
-  V33C Parkeringssymbol (1,6m)
-  V44C Taxisymbol (1,6m)
-  Rumleriller (0,1 - 0,5m)
-  Cykelfelt
-  Forstærket cykelbane



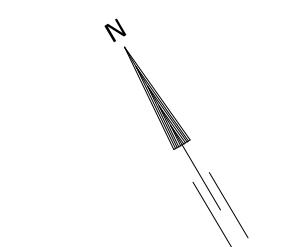


**STANDARDTEGNEKODER**

-  Eksist. forhold
-  Kantsten
-  Kantsten, nedsænket
-  Brostenskant, nedsænket
-  Udvendig rampe
-  Indvendig rampe
-  Eksist. afmærkning
-  Q41.1C Vognbanelinie, midtlinie/delelinie (2,5 - 5 - 0,1m)
-  Q41/42C Vognbanelinie og varslingslinie (0,1m)
-  Q42/44C Varslingslinie og spærrelinie (0,1m)
-  Q44/44 Dobbelt spærrelinie (0,1m)
-  Q45C Spærreflade (0,3 - 0,5m)
-  Q46.1C Bred ubrudt kantlinie (0,3m)
-  Q46.2BC Smal ubrudt kantlinie (0,1m)
-  Q47.11C Brud punkteret kantlinie (2 - 2 - 0,3m)
-  Q47.12BC Bred punkteret kantlinie (1 - 1 - 0,3m)
-  Q47.2BC Smal punkteret kantlinie (1 - 1 - 0,1m)
-  S11BC Vigelinie (0,5 - 0,4 - 0,6m)
-  S13BC Stoplinie (0,3m)
-  S17BC Fodgængerfelt (0,5 x 0,5 x 3,5m)
-  S21BC Cykelfelt (0,5 - 0,5 - 0,3m)
-  S32BC Bump (0,5 x 0,5 x 0,5m)
-  T33BC Parkeringsbås (0,1m)
-  R11.4 Venstresvingpil (2,6m)
-  R11.7C Ligeud højrepil (2,6 x 0,15 m)
-  V21 Cykelsymbol (1m)
-  V33C Parkeringssymbol (1,6m)
-  V44C Taxisymbol (1,6m)
-  Rumleriller (0,1 - 0,5m)
-  Cykelfelt
-  Forstærket cykelbane




Tegningsnr.:  
**20\_B33-5**

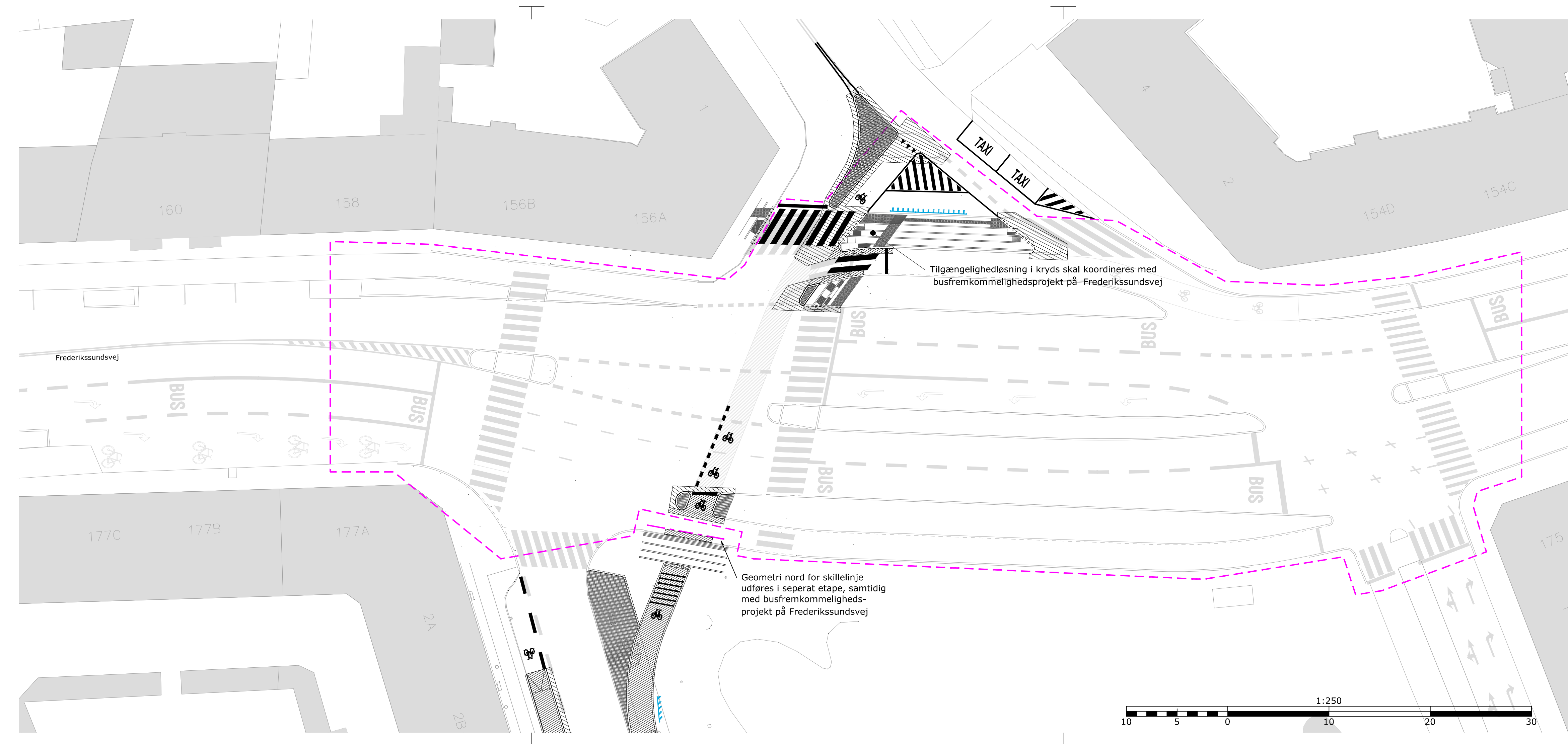


**FORELØBIGT TRYK**  
Dato: 12 november 2013  
EJ TIL UDFØRELSE


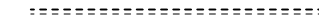




























Rev.	Dato	Tegn.	Godk.	Revisionstekst	Rev.	Dato	Tegn.	Godk.	Revisionstekst
a					d				
b					e				
c					f				

 <b>Københavns Kommune</b> Teknik- & Miljøforvaltningen	Center for Anlæg Islands Brygge 37 2300 København S	Tlf: 33 66 35 11 E-mail: anlæg@tmf.kk.dk	
	 		
<b>Brønshøj cykelbaner</b>	Projektnr.: <b>01106</b>	Fasebenævnelse: Projektforslag	Dato: 12.11.2013
	Projekteret / tegnet: BRJ/JS	Kontrolleret: PH	Godkendt: MM
<b>Annebergvej / Bellahøjvej</b>	Målforskel: 1:250	Projektleder i Københavns Kommune: TB	
	Tegningsformat: 297 x 1260	Tegningsnr.: 20_B33-5	Løbenr.:
Situationsplan 7			

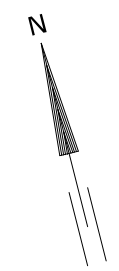


**SIGNATURFORKLARING**

-  Kantsten
-  Kantsten, nedsænket
-  Brostenskant, nedsænket
-  Udvendig rampe
-  Indvendig rampe
-  Eksist. afmærkning
-  Q41.1C Vognbanelinie, midtlinie/delelinie (2,5 - 5 - 0,1m)
-  Q41.42C Vognbanelinie og varslingslinie (0,1m)
-  Q42/44C Varslingslinie og spærrelinie (0,1m)
-  Q44/44 Dobbelt spærrelinie (0,1m)
-  Q45C Spærreflade (0,3 - 0,5m)
-  Q46.1C Bred ubrudt kantlinie (0,3m)
-  Q46.2BC Smal ubrudt kantlinie (0,1m)
-  Q47.11C Brud punkteret kantlinie (2 - 2 - 0,3m)
-  Q47.12BC Bred punkteret kantlinie (1 - 1 - 0,3m)
-  Q47.2BC Smal punkteret kantlinie (1 - 1 - 0,1m)
-  S11BC Vigelinie (0,5 - 0,4 - 0,6m)
-  S13BC Stoplinie (0,3m)
-  S17BC Fodgængerfelt (0,5 x 0,5 x 3,5m)
-  S21BC Cykelfelt (0,5 - 0,5 - 0,3m)
-  S32BC Bump (0,5 x 0,5 x 0,5m)
-  T33BC Parkeringsbås (0,1m)
-  R11.4 Venstresvingpil (2,6m)
-  R11.7C Ligeud højrepil (2,6 x 0,15 m)
-  V21 Cykelsymbol (1m)
-  V33C Parkeringsymbol (1,6m)
-  V44C Taxisymbol (1,6m)
-  Rumleriller (0,1 - 0,5m)
-  Cykelfelt
-  Forstærket cykelbane



Tegningsnr.:  
20\_F24-11A



**FORELØBIGT TRYK**  
Dato: 12 november 2013  
EJ TIL UDFØRELSE

Rev.	Dato	Tegn.	Godk.	Revisiøntekst	Rev.	Dato	Tegn.	Godk.	Revisiøntekst
a					d				
b					e				
c					f				

**Københavns Kommune**  
Teknik- & Miljøforvaltningen

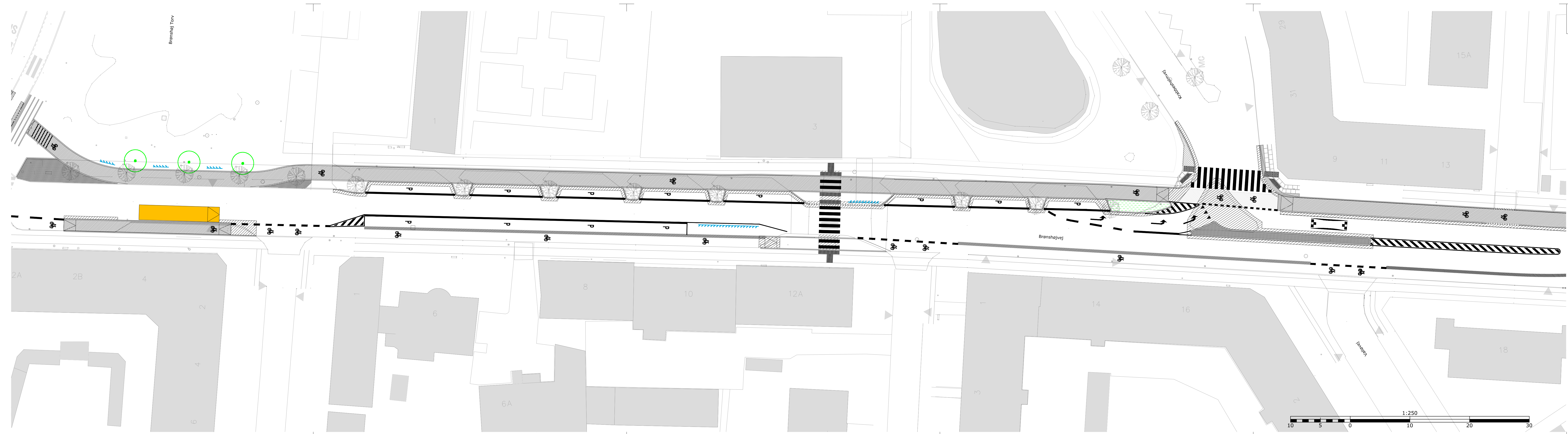
Center for Anlæg  
Islands Brygge 37  
2300 København S

Tlf: 33 66 35 11  
E-mail: anlæg@tmf.kk.dk




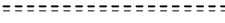





























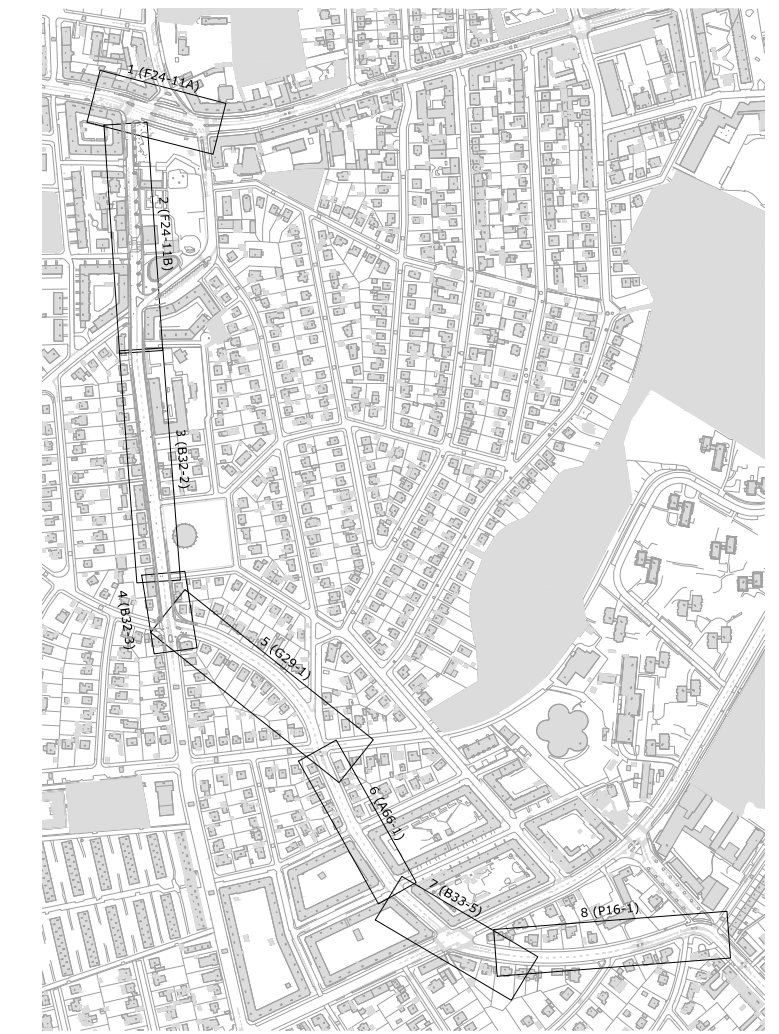
**SlothVøller**

<b>Brønshøj cykelbaner</b>	Projektnr.: <b>01106</b>	Fasebenævnelse: Projektforslag	Dato: 12.11.2013
	Projekteret / tegnet: BRJ/JS	Kontrolleret: PH	Godkendt: MM
Frederikssundsvej / Brønshøj Torv	Målforskel: 1:250	Projektleder i Københavns Kommune TB	
	Tegningsformat: 297 x 1050	Tegningsnr.: 20_F24-11A	
Situationsplan 1	Løbenr.:		



**SIGNATURFORKLARING**

-  Eksist. forhold
-  Kantsten
-  Kantsten, nedsænket
-  Brostens kant, nedsænket
-  Udvendig rampe
-  Indvendig rampe
-  Eksist. afmærkning
-  Q41.1C Vognbanelinie, midttlinie/delelinie (2,5 - 5 - 0,1m)
-  Q41.42C Vognbanelinie og varslingslinie (0,1m)
-  Q42.44C Varslingslinie og spærrelinie (0,1m)
-  Q44.44 Dobbelt spærrelinie (0,1m)
-  Q45C Spærreflade (0,3 - 0,5m)
-  Q46.1C Bred ubrudt kantlinie (0,3m)
-  Q46.2BC Smal ubrudt kantlinie (0,1m)
-  Q47.11C Brud punkteret kantlinie (2 - 2 - 0,3m)
-  Q47.12BC Bred punkteret kantlinie (1 - 1 - 0,3m)
-  Q47.2BC Smal punkteret kantlinie (1 - 1 - 0,1m)
-  S11BC Vigelinie (0,5 - 0,4 - 0,6m)
-  S13BC Stoplinie (0,3m)
-  S17BC Fodgængerfelt (0,5 x 0,5 x 3,5m)
-  S21BC Cykelfelt (0,5 - 0,5 - 0,3m)
-  S32BC Bump (0,5 x 0,5 x 0,5m)
-  T33BC Parkeringsbås (0,1m)
-  R11.4 Venstresvingpil (2,6m)
-  R11.7C Ligeud højrepil (2,6 x 0,15 m)
-  V21 Cykelsymbol (1m)
-  V33C Parkeringssymbol (1,6m)
-  V44C Taxisymbol (1,6m)
-  Rumleriller (0,1 - 0,5m)
-  Cykelfelt
-  Forstærket cykelbane



**FORELØBIGT TRYK**  
 Dato: 12 november 2013  
 EJ TIL UDFØRELSE

Rev.	Dato	Tegn.	Godk.	Revisiointekst	Rev.	Dato	Tegn.	Godk.	Revisiointekst
a					d				
b					e				
c					f				

**Københavns Kommune**  
 Teknik- & Miljøforvaltningen  
 Center for Anlæg  
 Islands Brygge 37  
 2300 København S  
 Tlf: 33 66 35 11  
 E-mail: anlæg@tmf.kk.dk

**via**trafik  
 Søvej 13B, 3460 Birkerød, TK.: 4820 9000

**SlothMøller**

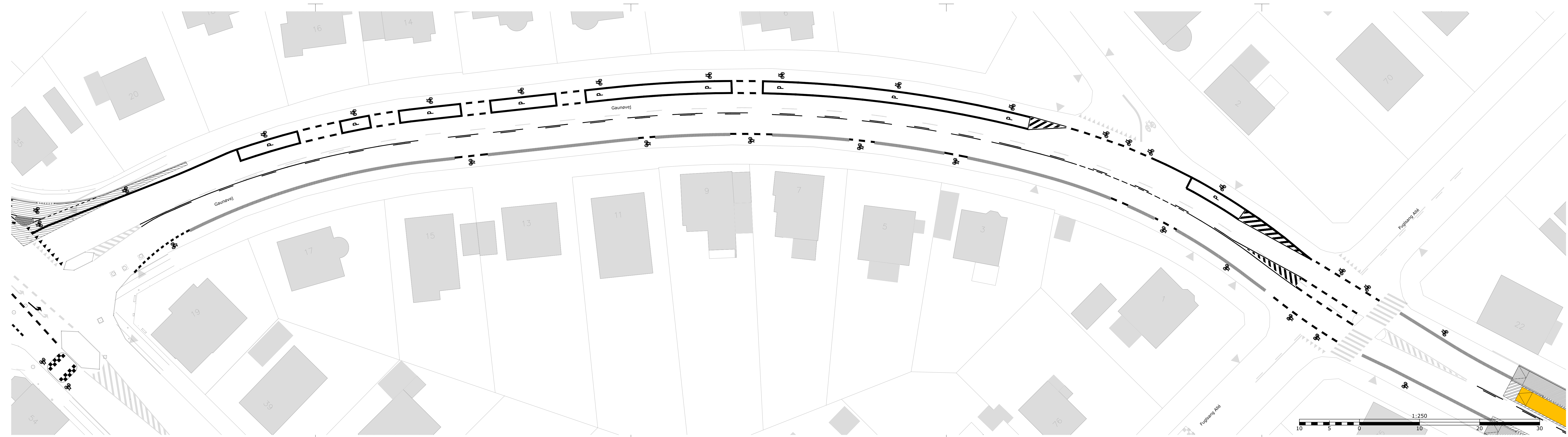
<b>Brønshøj cykelbaner</b>	Projektnr.: <b>01106</b>	Fasebenævnelse:	Dato:
	Projektforslag	12.11.2013	
	Projekteret / tegnet:	Kontrolleret:	Godkendt:
	BRJ/JS	PH	MM
	Målforhold:	Projektleder i Københavns Kommune	TB
	Tegningsformat:	Tegningsnr.:	Løbenr.:
	297 x 1470	20_F24-11B	

Brønshøjvej nord	
Situationsplan 2	

Tegningsnr.:  
**20\_F24-11B**







- Eksist. forhold
- Kantsten
- Kantsten, nedsænket
- Brostenskant, nedsænket
- Udvendig rampe
- Indvendig rampe
- Eksist. afmærkning
- Q41.1C Vognbanelinie, midtlinie/delelinie (2,5 - 5 - 0,1m)
- Q41.42C Vognbanelinie og varslingslinie (0,1m)
- Q42/44C Varslingslinie og spærrelinie (0,1m)
- Q44/44 Dobbelt spærrelinie (0,1m)
- Q45C Spærreflade (0,3 - 0,5m)
- Q46.1C Bred ubrudt kantlinie (0,3m)
- Q46.2BC Smal ubrudt kantlinie (0,1m)
- Q47.11C Brud punkteret kantlinie (2 - 2 - 0,3m)
- Q47.12BC Bred punkteret kantlinie (1 - 1 - 0,3m)
- Q47.2BC Smal punkteret kantlinie (1 - 1 - 0,1m)
- S11BC Vigelinie (0,5 - 0,4 - 0,6m)
- S13BC Stoplinie (0,3m)
- S17BC Fodgængerfelt (0,5 x 0,5 x 3,5m)
- S21BC Cykelfelt (0,5 - 0,5 - 0,3m)
- S32BC Bump (0,5 x 0,5 x 0,5m)
- T33BC Parkeringsbås (0,1m)
- R11.4 Venstresvingpil (2,6m)
- R11.7C Ligeud højrepil (2,6 x 0,15 m)
- V21 Cykelsymbol (1m)
- V33C Parkeringssymbol (1,6m)
- V44C Taxisymbol (1,6m)
- Rumieriller (0,1 - 0,5m)
- Cykelfelt
- Forstærket cykelbane



**FORELØBIGT TRYK**  
 Dato: 12 november 2013  
 EJ TIL UDFØRELSE

Tegningsnr.:  
 20\_G29-1

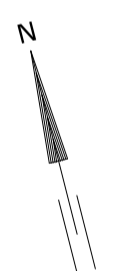
Rev.	Dato	Tegn.	Godk.	Revisiointekst	Rev.	Dato	Tegn.	Godk.	Revisiointekst
a					d				
b					e				
c					f				

 <b>Københavns Kommune</b> Teknik- & Miljøforvaltningen	Center for Anlæg Islands Brygge 37 2300 København S Tlf: 33 66 35 11 E-mail: anlæg@tmf.kk.dk																		
 Søvej 13B, 3460 Birkerød, Tlf.: 4820 9000																			
<b>Brønshøj cykelbaner</b>	<table border="1" style="width: 100%; border-collapse: collapse;"> <tr> <td>Projektnr.: <b>01106</b></td> <td>Fasebenævnelse:</td> <td>Dato:</td> </tr> <tr> <td>Projektforslag</td> <td></td> <td>12.11.2013</td> </tr> <tr> <td>Projekteret / tegnet: BRJ/JS</td> <td>Kontrolleret: PH</td> <td>Godkendt: MM</td> </tr> <tr> <td>Målførløid: 1:250</td> <td>Projektleder i Københavns Kommune</td> <td>TB</td> </tr> <tr> <td>Tegningsformat: 297 x 1470</td> <td>Tegningsnr.:</td> <td>Løbenr.:</td> </tr> <tr> <td></td> <td>20_G29-1</td> <td></td> </tr> </table>	Projektnr.: <b>01106</b>	Fasebenævnelse:	Dato:	Projektforslag		12.11.2013	Projekteret / tegnet: BRJ/JS	Kontrolleret: PH	Godkendt: MM	Målførløid: 1:250	Projektleder i Københavns Kommune	TB	Tegningsformat: 297 x 1470	Tegningsnr.:	Løbenr.:		20_G29-1	
Projektnr.: <b>01106</b>	Fasebenævnelse:	Dato:																	
Projektforslag		12.11.2013																	
Projekteret / tegnet: BRJ/JS	Kontrolleret: PH	Godkendt: MM																	
Målførløid: 1:250	Projektleder i Københavns Kommune	TB																	
Tegningsformat: 297 x 1470	Tegningsnr.:	Løbenr.:																	
	20_G29-1																		
Gaunøvej Situationsplan 5																			



Tegningsnr.:  
0\_F24-11



**FORELØBIGT TRYK**  
 Dato: 12 november 2013  
 EJ TIL UDFØRELSE

Rev.	Dato	Tegn.	Godk.	Revisiøstekst	Rev.	Dato	Tegn.	Godk.	Revisiøstekst
a					d				
b					e				
c					f				

	Center for Anlæg Islands Brygge 37 2300 København S		Tlf: 33 66 35 11 E-mail: anlæg@tmf.kk.dk
<b>Brønshøj cykelbaner</b>	Projekt nr.: <b>01106</b>	Fasebenævnelse: Projektforslag	Dato: 12.11.2013
	Projekteret / tegnet: BRJ/JS	Kontrolleret: PH	Godkendt: MM
<b>Oversigtsplan</b>	Målforskel: 1:2000	Projektleder i Københavns Kommune TB	
	Tegningsformat: 594 x 840	Tegningsnr.: <b>0_F24-11</b>	Løbenr.: