

26-OCT-2007 09:54 p:\Nordhavnsvej\2007\07554001\CAD\Bane\Tegn\sk-m-001.dgn

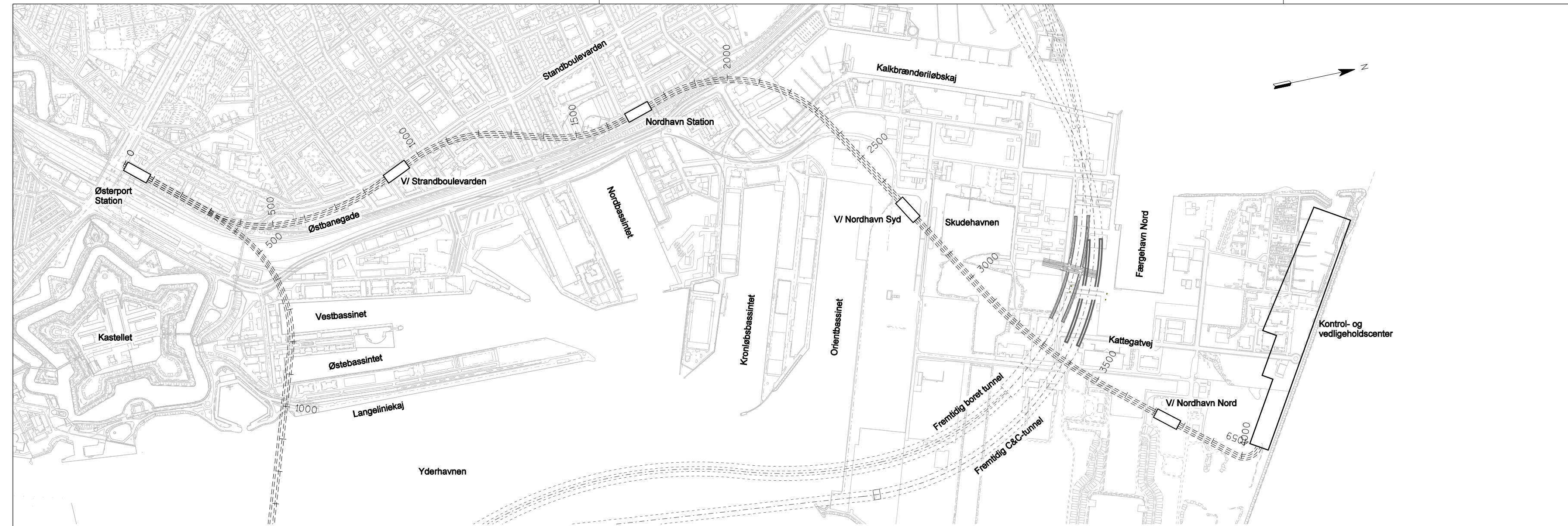
**Signaturforklaring**

**Metro:**

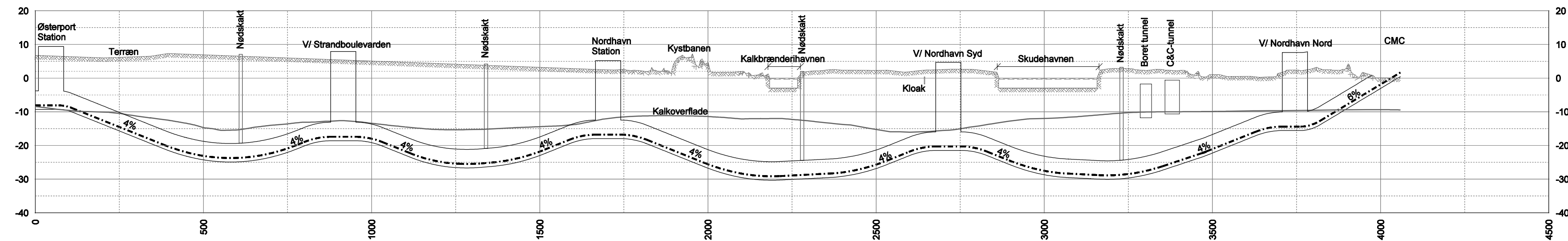
- - - Eksisterende linier
- - - Planlagt "Cityring"
- - - Forslag til nye linier

<b>Københavns Kommune</b> Økonomiforvaltningen		Center for Byudvikling Rådhuset 1550 København V TF: 5395 2800
Udg. 0 Dato 2007.10.31 Proq./Tegn. SCH/BMD Kontrol CAD Godk. STB	Sag 07554100 Mål 1:25.000	 Brodvej 2 DK-2850 Virum TF: 45 98 00 00 Fax: 45 98 07 00 Tegn. nr.: SK-M-001 0
Infrastruktur Nordhavn Metro - Havnelinier Oversigtsplan		





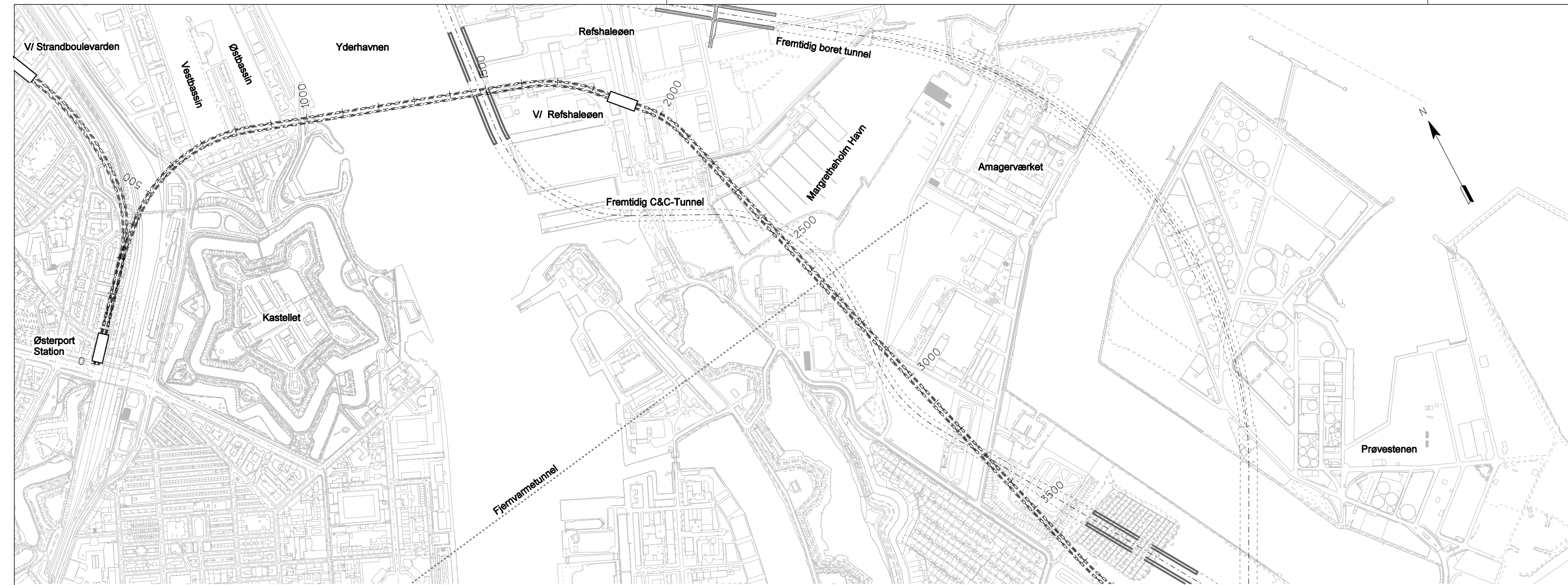
Plan  
1:10.000



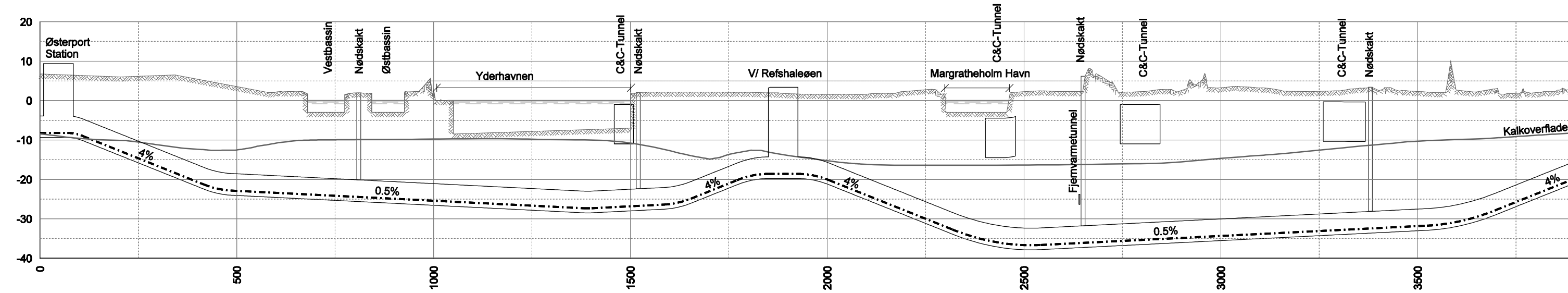
Længdeprofil  
1:10.000 / 1:1.000

<b>Københavns Kommune</b> Økonomiforvaltningen		Center for Byudvikling Rådhuset 1555 København V Tlf. 3369 2800		
Udg.	Dato	Proj./Tegn.	Kontrol	Godk.
0	2007.10.31	SCN/BMD	CAD	STB
Sag: 07554001		Mål:	1:10.000	
Infrastruktur Nordhavn Metro - Havnelinier				
Metro Nord Plan og længdeprofil		Tegnr.: SK-M-010 0		





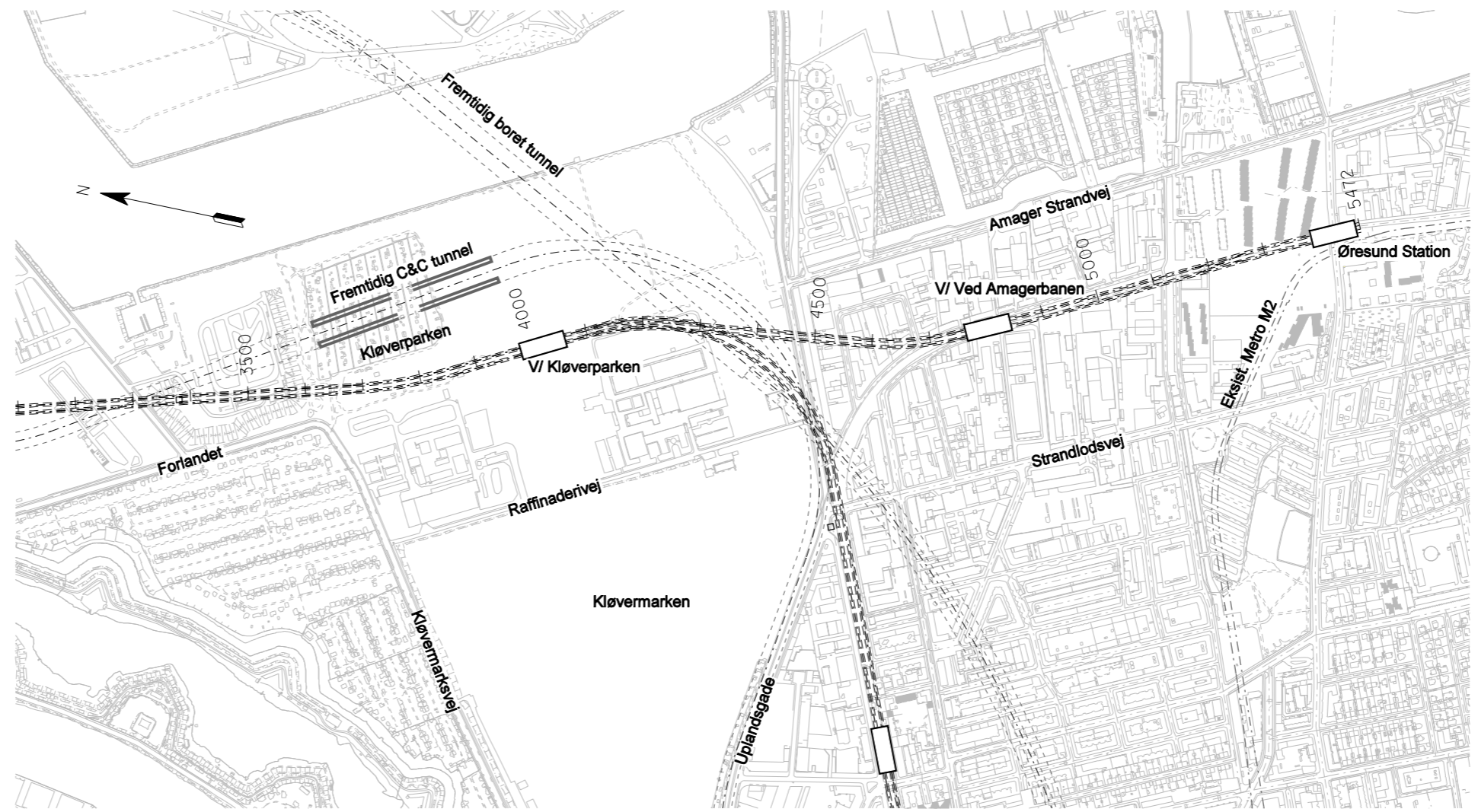
Plan  
1:10.000



Længdeprofil  
1:10.000 / 1:1.000

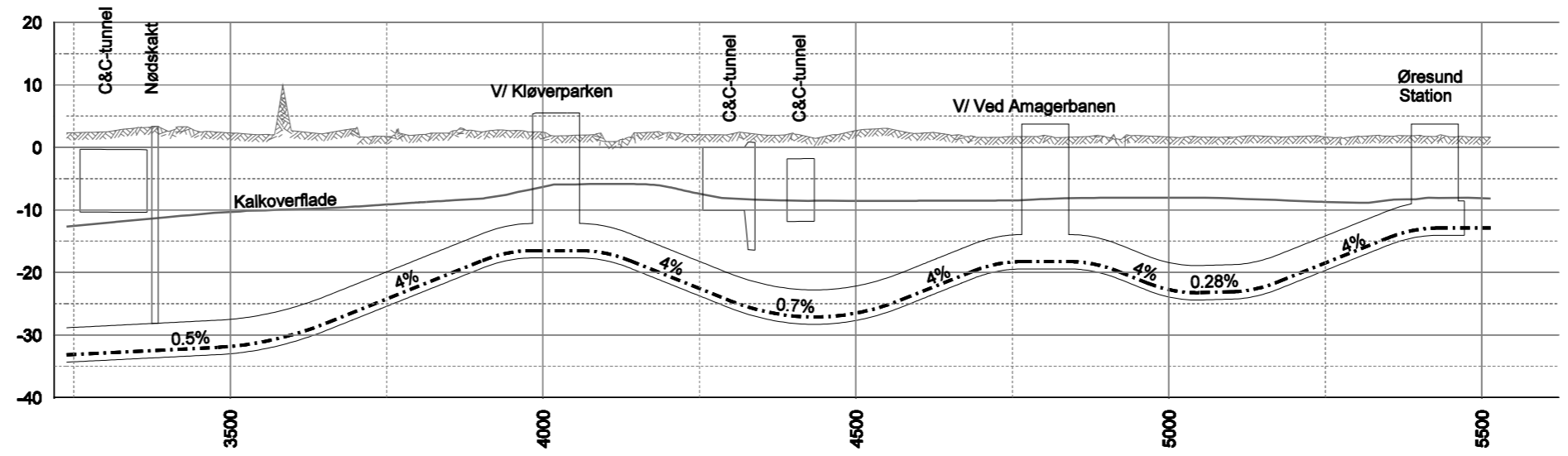
29-OCT-2007 09:10:11 p:\Nordhavnsve\_jen\2007\07554001\CAD\Bane\Tegn\SK-M-020.dgn

<b>Københavns Kommune</b> Økonomiforvaltningen		Center for Byudvikling Rådhuset 1555 København V Tlf. 3369 2800		
Udg.	Dato	Proj./Tegn.	Kontrol	Godk.
0	2007.10.31	SCN/BMD	CAD	STB
Sag: 07554001		Mål: 1:10.000		
Infrastruktur Nordhavn Metro Havnlinier				DOK-2000/1000 74 45 98 00 Fax 45 98 07 00
Metro Nordøst, alternativ 1, st. 0 - 3500 Plan og længdeprofil				Tegnr. nr.: SK-M-020 0



Plan

1:10.000

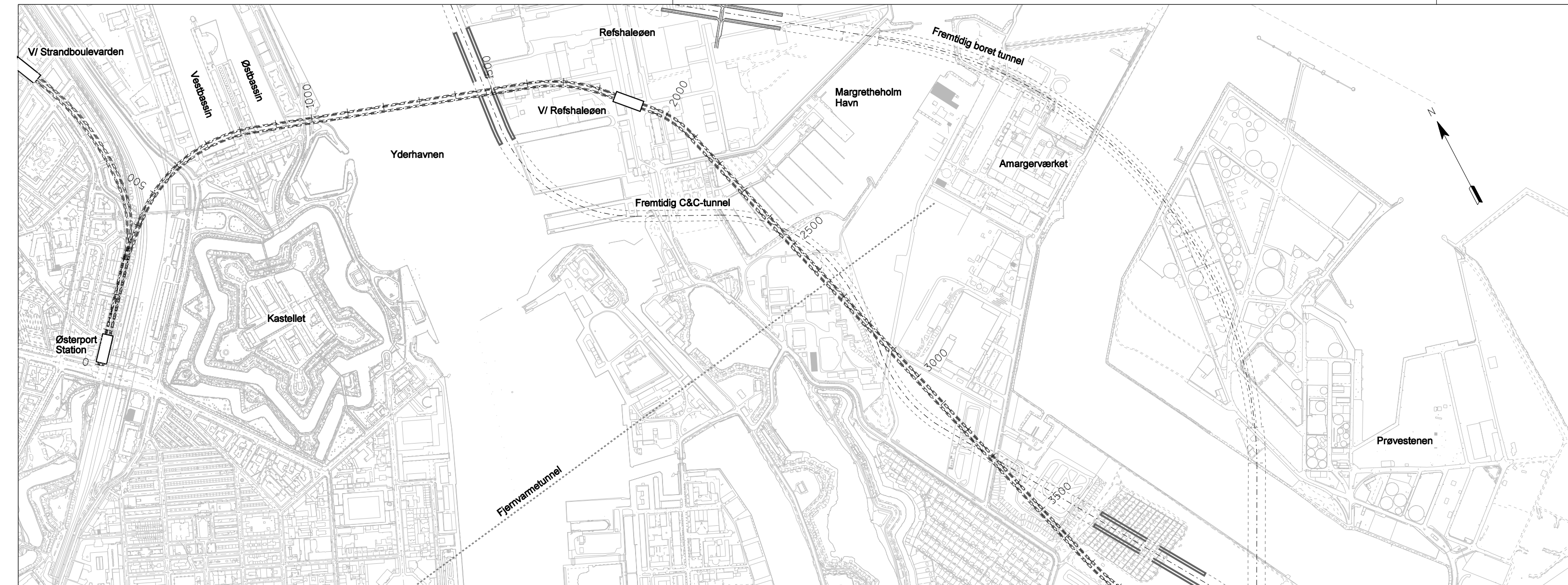


Længdeprofil

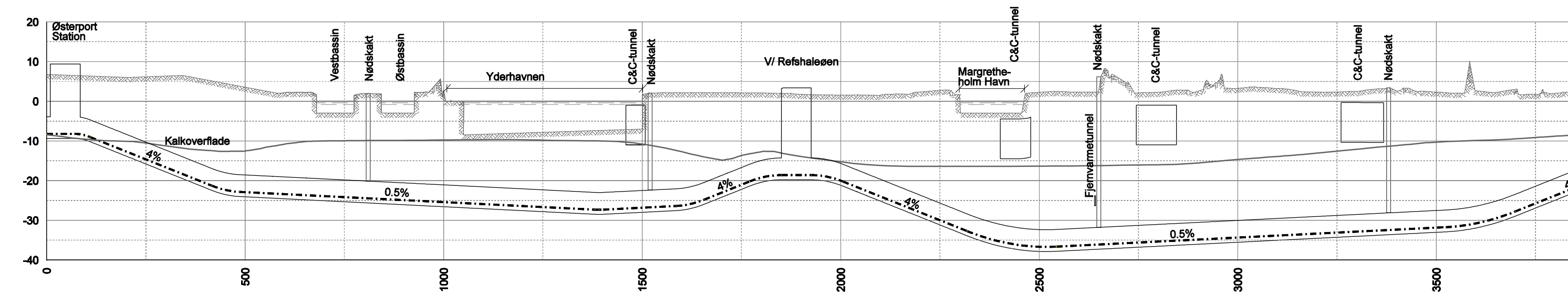
1:10.000 / 1:1.000

Københavns Kommune Økonomiforvaltningen		Center for Byudvikling Rådhuset 1550 København V TE 3306 2800		
Udg.	Dato	Proj./Tegn.	Kontroll.	Godk.
0	2007.10.31	SCH/BMD	CAD	STB
Sag	07554001	Mål	1:10.000	
Infrastruktur Nordhavn Metro - Havnelinier				
Metro Nordøst, alternativ 1, St. 3500 - 5515 Plan og længdeprofil				Tegnr. nr.: SK-M-021 0





Plan  
1:10.000

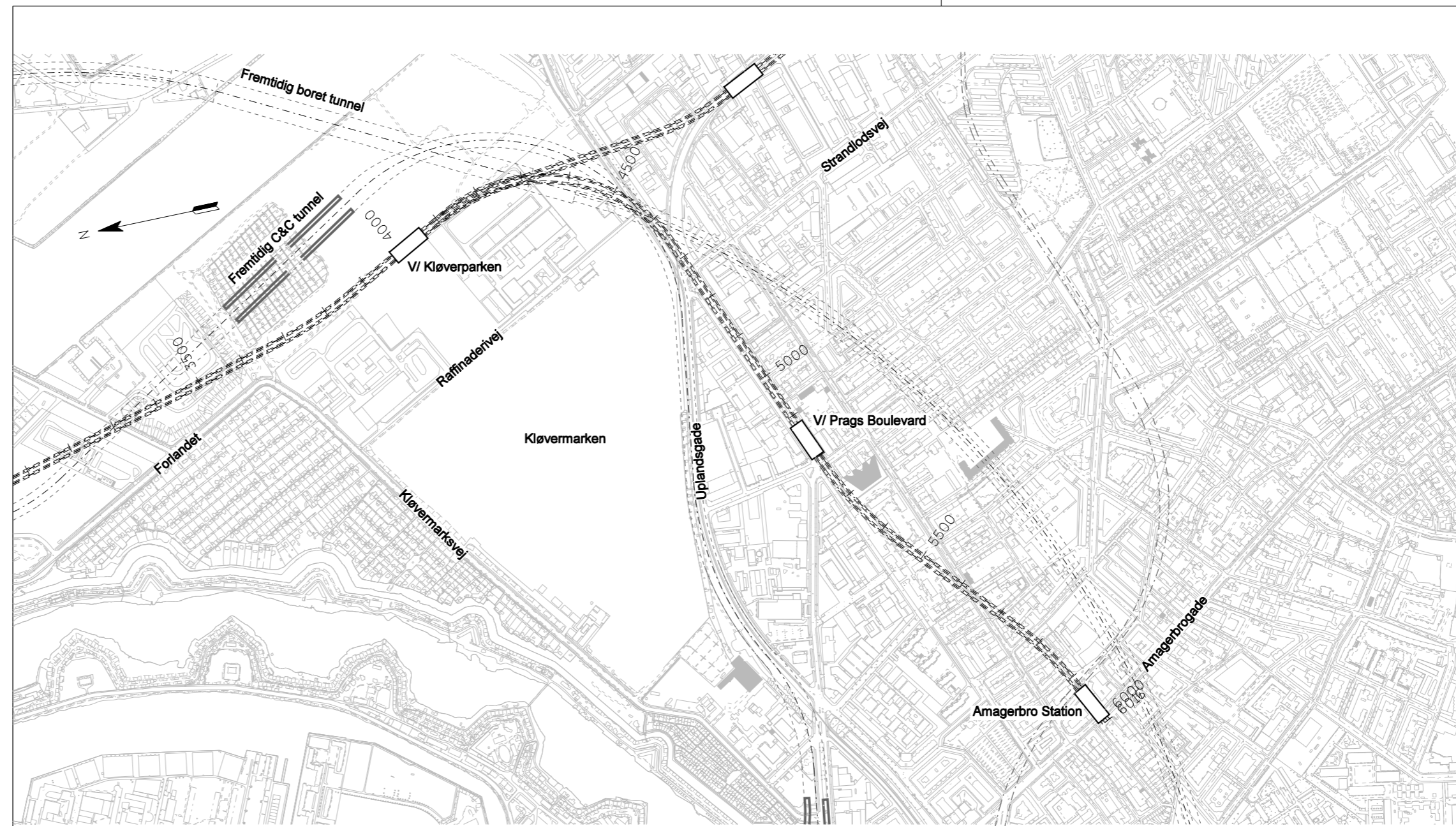


Længdeprofil  
1:10.000/1:1000

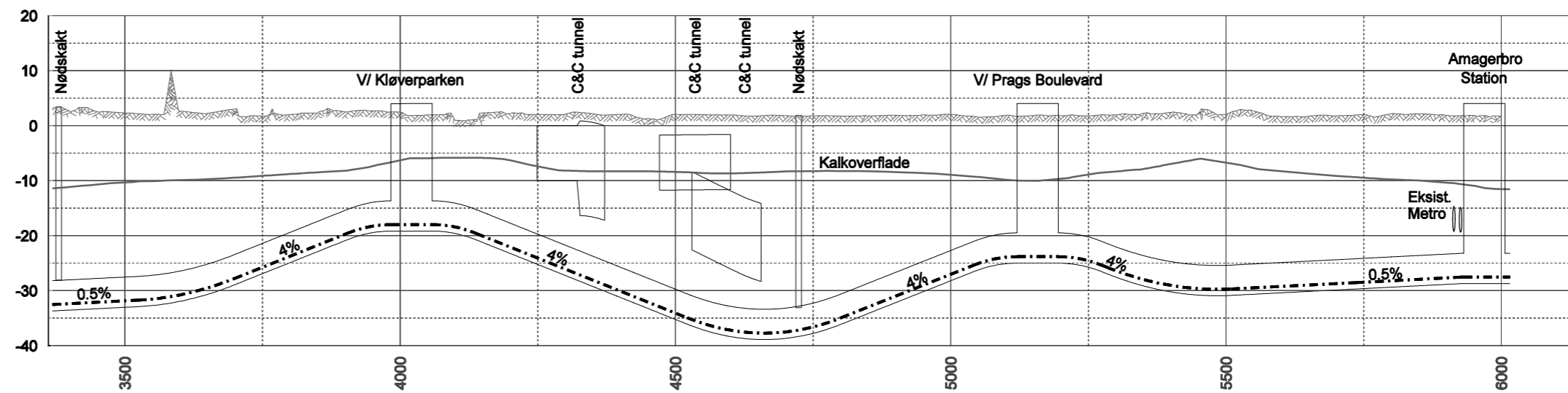
26-OCT-2007 16:25 p1\Nordhavnsve\_jen\2007\07554001\CAD\Bane\Tegn\SK-M-030.dgn

<b>Københavns Kommune</b> Økonomiforvaltningen				Center for Byudvikling Rådhuset 1550 København V Tlf. 3366 2800		
Udg.	Dato	Proj./Tegn.	Kontrol	Godk.	Brøndvej 2 DK-2800 Nyum Tlf. 45 99 00 00 Fax 45 99 01 00	
0	2007.10.31	EQ/BRM	CAD	STB		
Sag	07554001	Mål	1:10.000		Tegnr.: SK-M-030 0	
Infrastruktur Nordhavn Metro Havnlinier						
Metro Nordøst, alternativ 2, st. 0 - 3500 Plan og længdeprofil						





Plan  
1:10.000



Længdeprofil  
1:10.000/1:1000