

Sikre Skoleveje ved 4 skoler

Borgermøde 06.06.2013



Udpegede områder (Mellem Zoner)



Udpegede områder (Signalanlæg og Amagerbrogade)



Udvalgte projekter (Signalanlæg og Mellem Zoner)



- Smyrnavej
- Parmagade
- Vejlands Allé/Boltonvej
- Wibrandsvej
- Greisvej/Jansvej
- Irlandsvej Nord
- Irlandsvej Syd
- Grækenlandsvej
- Gerbrandsvej
- Sundbyvestervej
- Engelsvej/Sundbyvestervej
- Amagerbrogade/Elbagade
- Amagerbrogade/Smyrnavej
- Amagerbrogade/Oxford Allé
- Sundbyvester Plads
- Amagerbrogade/Gyldenrisvej

Projekter

Krydsningspunkter

Vejlands Allé/Boltonvej

Wibrandsvej

Greisvej/Jansvej

Gerbrandsvej

Sundbyvestervej v. institution

Irlandsvej Nord

30 min inkl. kommentarer

Cykelparkering, Kys & Kør og Signalanlæg

Smyrnavej

Parmagade

Sundbyvestervej v. skole

Englandsvej/ Sundbyvestervej

20 min inkl. kommentarer

Strækninger

Irlandsvej Syd

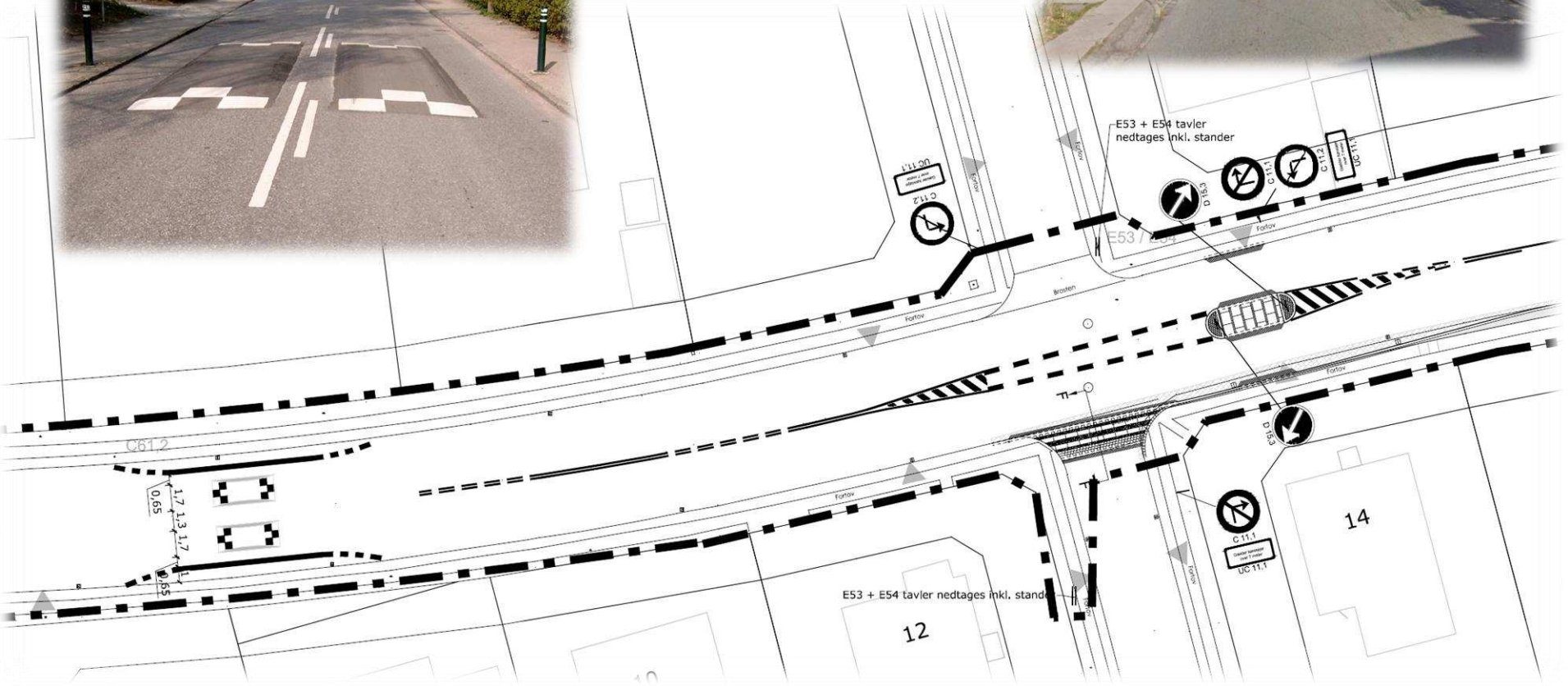
Sundbyvestervej
(Amagerbrogade til Irlandsvej)

Grækenlandsvej

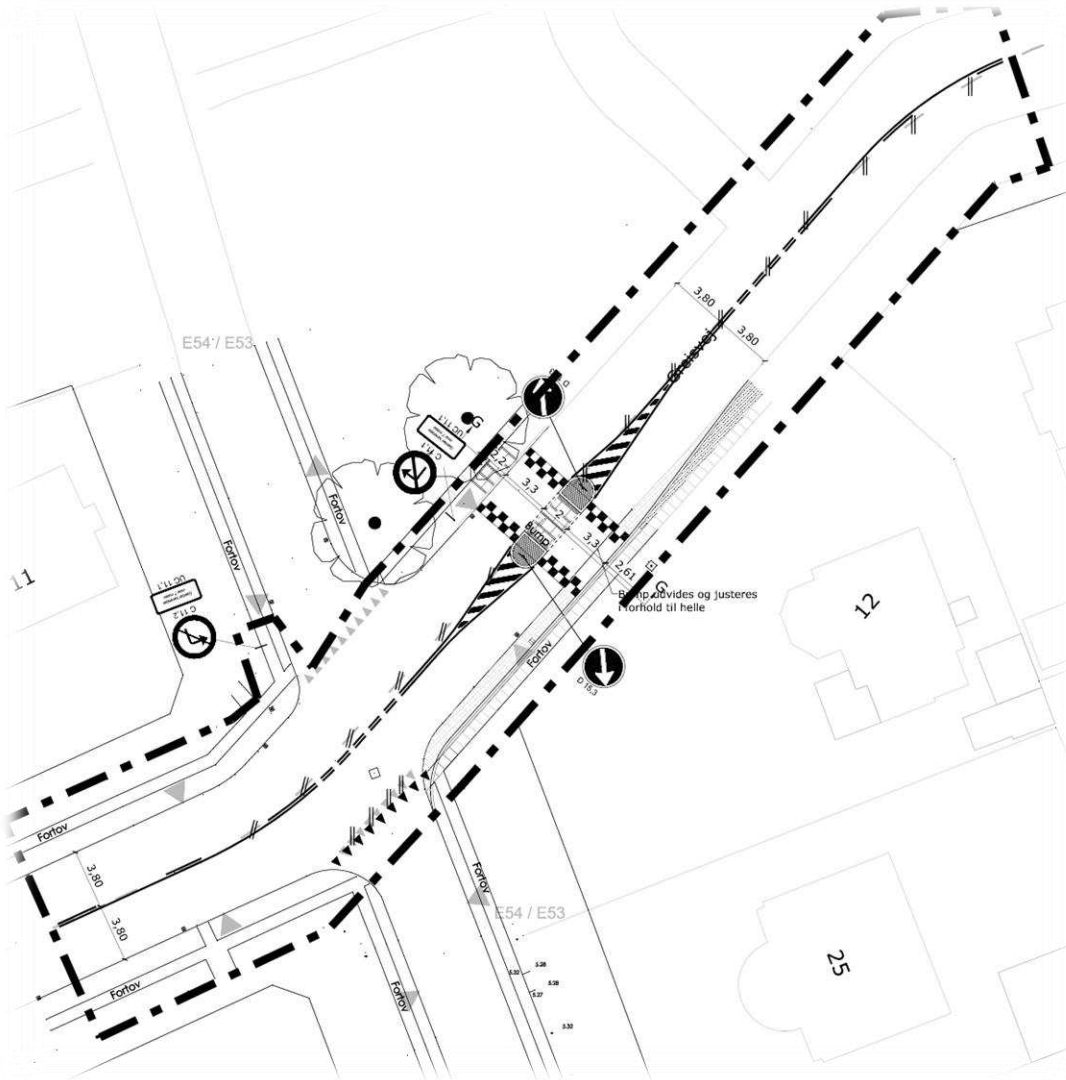
30 min. inkl. kommentarer

Krydsningspunkter

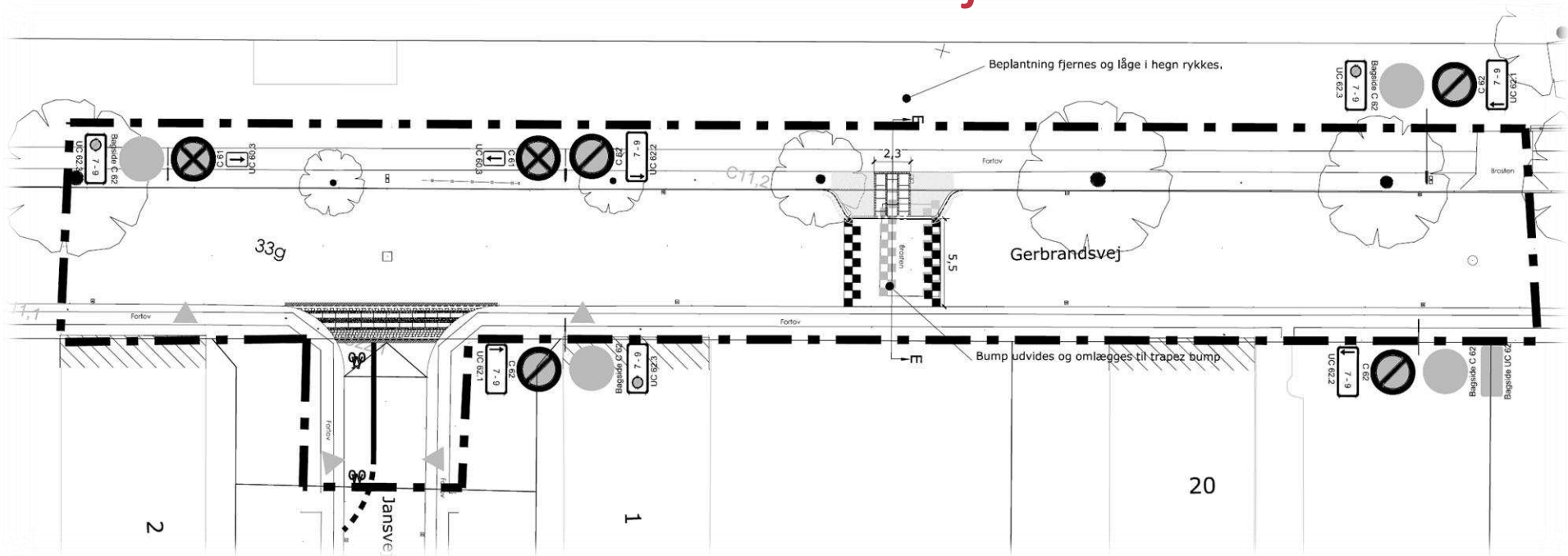
Wibrandsvej



Jansvej/Greisvej

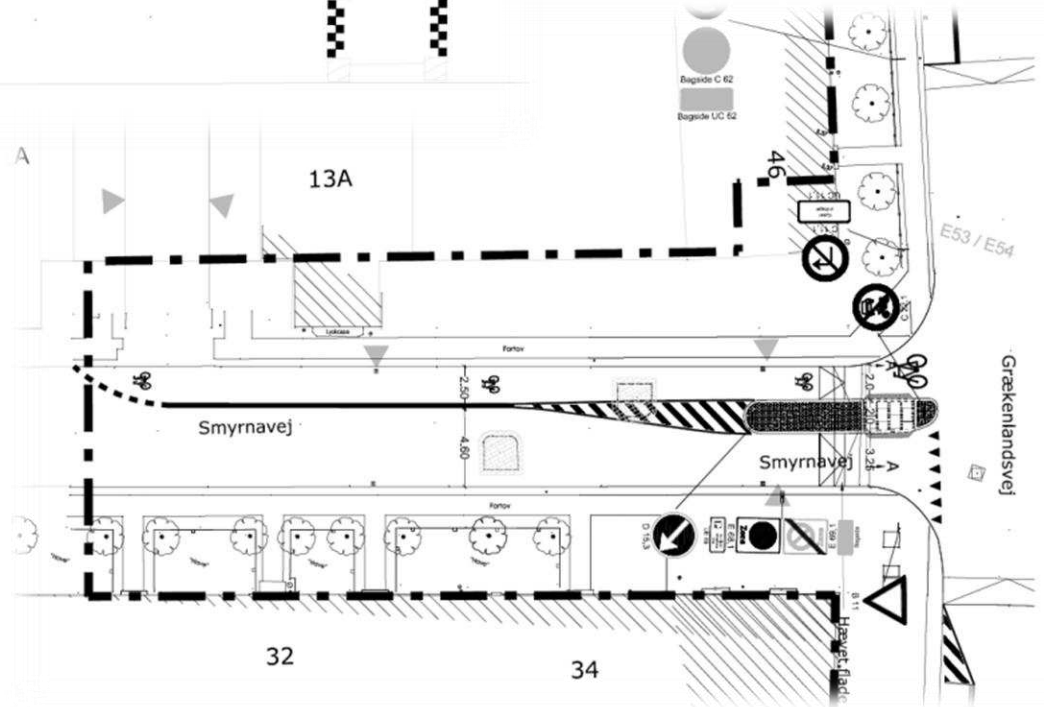
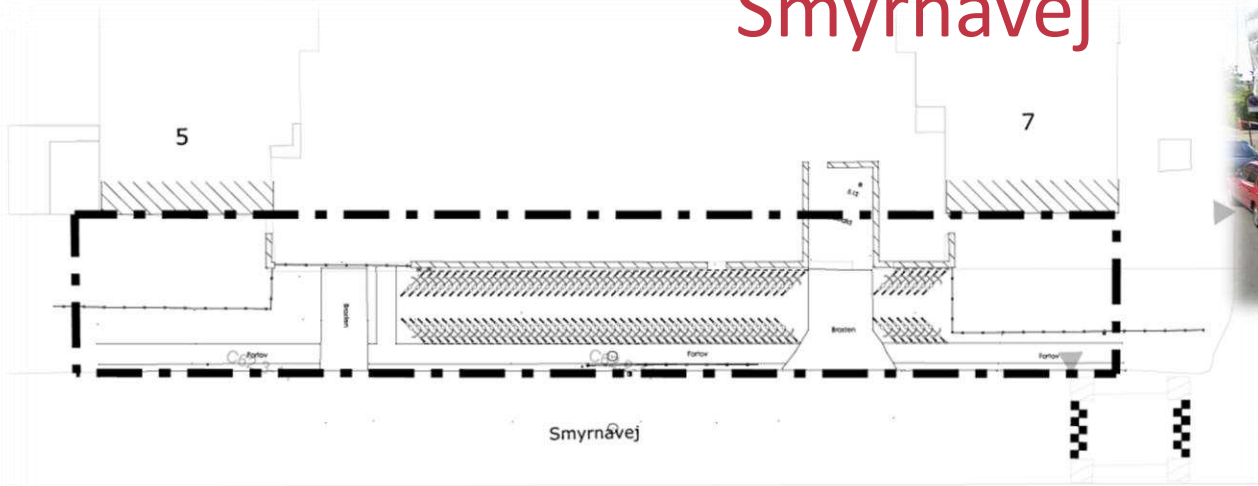


Gerbrandsvej




Cykelparkering, Kys&Kør og Signalanlæg

Smyrnavej



Parmagade



Strækninger

Grækenlandsvej



61



Krydsningspunkter

	Lokalitet	Problem	Løsningsforslag	P-regnskab	Træ-regnskab	Vej status
Vejlands Allé/ Boltonvej	Vejlands Alle/Boltonvej	Svær at krydse. Manglende krydsningsmuligheder.	Der etableres fodgængerfelt med helle.	-11	0	Off/PF
Wibrandtsvej	Wibrandtsvej	Utrygt vigepligtsreguleret kryds ved Jansvej. Manglende krydsningsmulighed.	Vejen er en del af hastighedszonerne og skites med anbefalet 30 km/t. Der etableres 6 par pudebump på vejen. Ud for Jansvej etableres en 2 meter bred helle.	-41	0	Off/PF
Greisvej	Jansvej / Greisvej	Utrygt vigepligtsreguleret kryds. Manglende krydsningsmulighed.	Der etableres midterhelle.	-14	0	PF
Gerbrandsvej	Stikvej fra Gerbrandsvej v.f. skolen Gerbrandsvej Gerbrandsvej Gerbrandsvej	Eksisterende bump er slidt og pullert er knækket. Mange biler om morgenen og om eftermiddagen medfører utryghed. Mangel på cykelparkering Behov for Kys & Kør foran skolen	Bump reetableres på sidevej til tandlæge. Der etableres overkørsel ved Jansvej. Ved eksisterende bump etableres sidehelle og bumpet reetableres. Låge flyttes (hvis skolen accepterer dette)	0	0	PF
Sundbyvestervej	Sti mellem Jens Warmings Vej og Sundbyvestervej	Manglende krydsningsmulighed på Sundbyvestervej og uklare stiforhold.	Der etableres sideheller og trapez bump	-4	-2	Off
Irlandsvej Nord	Irlandsvej ml. Engelsvej og Sundbyvestervej	Høj fart. Ikke tilstrækkeligt fartdæmpning + Svært at krydse. Ønske om fodgængerfelt	Der etableres 2 nye bump (uden sideheller) samt fodgængerfelt ved Grønløkkestien.	-7	-5	Off

Cykelparkering, Kys&Kør og Signalanlæg

	Lokalitet	Problem	Løsningsforslag	P-regnskab	Træ-regnskab	Vej status
Smyrnavvej	Smyrnavvej Smyrnavvej Smyrnavvej	Mange biler om morgenen og om eftermiddagen medfører utryghed. Eksisterende fartdæmpning benyttes som støttepunkt Mangel på cykelparkering	Cykelparkering foran skolen ændres til skråparkering. Eksisterende sideheller nær Grækenlandsvej fjernes og der laves en midterhelle ved krydset Smyrnavvej/Grækenlandsvej. Midterhellen skal sammen med skiltning angive at det kun er cyklister der må køre ind.	-7	0	Off/PF
Parmagade	Parkeringsgade s.f. (og parrallel) med Parmagade	Mangel på Kys & Kør	Der etableres 4 kys&Kør parkeringspladser på eksisterende parkeringsplads. Pladserne afmærkes og skiltes med forbudsskilte med undertavler	0	-2	Off
Sundbyvestervej ved skole	Sundbyvestervej ud for Højdevangen Skole Sundbyvestervej ud for Højdevangen Skole	Mangel på cykelparkering Mangel på Kys & Kør	Arealet mellem træerne benyttes til cykelparkering. Skråparkeringen fra Irlandsvej til skolen ændres til længdeparkering.	-13	0	Off
Engelsvej / Sundbyvestervej	Engelsvej / Sundbyvestervej	Utrygt kryds. Uklarhed om vigepligt ved lille sidevej.	Cyklisterne i "bjælken" inddrages i signalanlægget. D15 tavle på signalstander fra sidevej. Der etableres et venteeareal til venstresvingende cyklister fra nord.	0	0	Off

Strækninger

	Lokalitet	Problem	Løsningsforslag	P-regnskab	Træ-regnskab	Vej status
Irlandsvej Syd	Irlandsvej ml. Sundbyvestervej og Følfovej	Utryk strækning for cyklister pga. smalt profil og parkerede biler.	Der etableres 1,5 meter cykelbaner fra Vejlands allé til Følfovej. Vejen skiltes ned til hastighedsgrænsne på 40 km/t og der etableres bump. Parkering nedlægges.	-124	0	Off/PF
Sundbyvestervej Øst	Sundbyvestervej ml. Irlandsvej og Amagerbrogade	Utryk strækning for cyklister	Der etableres cykelbaner og P-spor på hele strækningen fra Irlandsvej til Amagerbrogade. Der fjernes to eksisterende sideheller	-28	0	Off
Grækenlandsvej	Grækenlandsvej ml. Elbagade og Gerbrandsvej Grækenlandsvej n.f. Gerbrandsvej Grækenlandsvej ml. Smyrnavvej og Parmagade Grækenlandsvej n.f. Gerbrandsvej	Smalt og utryk for cyklister bl.a. pga. parkerede biler. Udflytter-bus holder og skygger for højresvingende ind mod Gerbrandsvej. Mangel på Kys & Kør Forældre afsætter børn til udflytter-bus midt på vejen.	Der etableres opmalet længdeparkering skiftevis i hver side. Der etableres 4 kys&kør pladser udfor Smyrnavvej. Der etableres vigepligt ved sideveje. 6 bump ændres og der etableres yderligere 2 bump. Tilslutningen af sidevejene Biens Allé, Marathonvej og Amsterdamvej ændres og snævres ind	-41	-1	PF

P-regnskab	Træ-regnskab
-290	-10

Vejstatus:

Off = Offentlig, PF = Privat Fællesvej

Amagerbrogade

AG nr	Lokalitet	Problem	Løsningsforslag	P-regnskab	Træ-regnskb	Vej status
36.03	Amagerbrogade / Elbagade	Utryk krydsning af Amagerbrogade. Ingen støttepunkt i midten af vejen.	1-2 midterheller, justering af sideheller, der skal være plads til to ligeudspor. Evt indsnævring til et spor.	-	-2	Off
-	Fodgængerfelt på Amagerbrogade n.f. Smyrnavej	Utryk krydsning. Usikkert om bilerne stopper.	Indsnævring kørespor til 3,5 m. Udvide midterhelle til 3 meter. Udvide begge sideheller.	-	0	Off
36.04	Amagerbrogade / Oxford Alle	Krydsning for elever der skal til Højdevangen Skole	Indsnævring bredt kørespor til 3,5 meter kørespor. Udvide sideheller primært østlig side. Flytte 2 signalstandere + fjerne 1 stander. Trykknop kan fjernes.	-	0	Off
36.05	Amagerbrogade / Sundbyvesterplads Dobbeltkryds	Utryk kryds. Særligt fokus på kombineret cykelsti og højresvingsbane fra nord.	Der indarbejdes midterhelle i Gerbrandvejs krydset i begge overgange over Amagerbrogade. Nærmeste geometriske løsning vil være at nedlægge venstresvingsbaner og forbyde venstresving. Dette skal undersøges nærmere. Man må heller ikke svinge til venstre til Sundbyvester Plads tidligere i krydset. Dette vil give en del omvejskørsel. Der flyttes 2 brostensrækker i højresvingsbane. Evt. indarbejdes en hollænder-løsning hvor der føres en cykelbane op på indersiden af højresvinget og der etableres en samlet ventareal (cykelboks) foran højresvinget.	-	0	Off
-	Amagerbrogade / Gyldenrisvej	Utryk kryds.	Etableres af midterareal eller sideheller	-	-4	Off

Note: Der er endnu ikke udarbejdet projektforslag for Amagerbrogadeprojekterne
Løsningslagene for disse lokaliteter er dermed stadig usikre.
Træ-regnskab er vurderet ud fra Google Street View.

P-regnskab	Træ-regnskb
-	-6

Vejstatus:

Off = Offentlig, PF = Privat Fællesvej