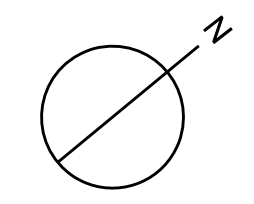
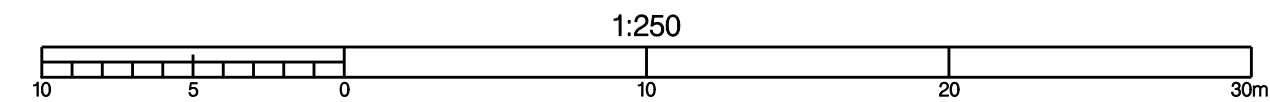
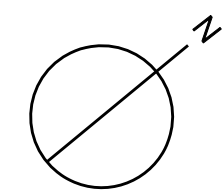
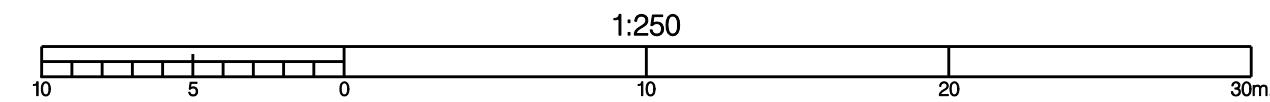
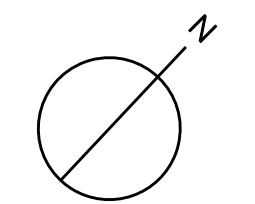
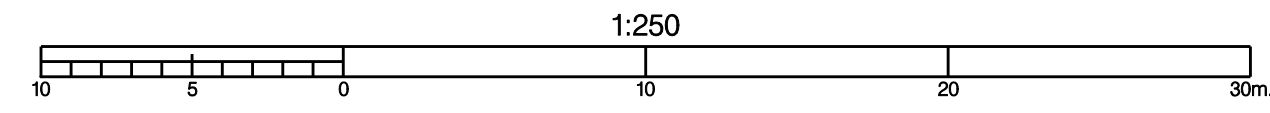
 Københavns Kommune Teknik- og Miljøforvaltningen	Center for Trafik Islands Brygge 37, 2300 København S	Tlf: 3366 3500 Fax: 3366 7131
	E-doc nr.: _____ Fase nr. og benævnelse: _____ Dato: 21.02-2013	
Ryesgade ved Søpassagen og Trepkasgade Skråparkeringsprojektet Afmærkningsplan	Målforskel: _____ Proj./tegn.: _____ Godkendt: _____ 84 x 30	1:250 MOO' SAAR




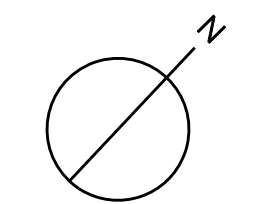
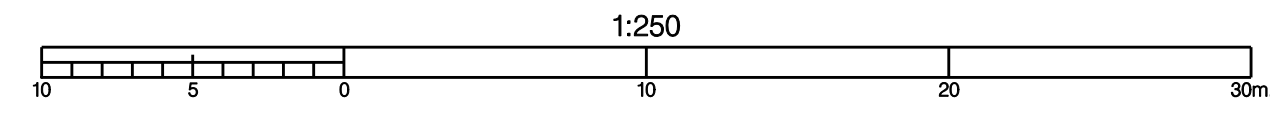
Københavns Kommune Teknik- og Miljøforvaltningen	Center for Trafik Islands Brygge 37, 2300 København S	Tlf: 3366 3500 Fax: 3366 7131
	E-doc nr.: _____ Fase nr. og benævnelse: _____ Dato: 21.02-2013	
Rymsgade ved Trepkasgade-helgesensgade Skråparkeringsprojektet Afmærkningsplan	Målfork.: _____ Proj./tegn.: _____ Godkendt: _____	84 x 30 1:250 MOO' SAAR




Københavns Kommune Teknik- og Miljøforvaltningen	Center for Trafik	Tlf: 3366 3500
	Islands Brygge 37, 2300 København S	Fax: 3366 7131
Ryesgade ved Helgesensgade-Irmingsgade Skråparkeringsprojektet Afmærkningsplan	E-doc nr.: Målforhold:	Fase nr. og benævnelse: Proj./tegn.: Dato: Godkendt:
84 x 30	1:250	MOO' SAAR



 Københavns Kommune Teknik- og Miljøforvaltningen	Center for Trafik Islands Brygge 37, 2300 København S	Tlf: 3366 3500 Fax: 3366 7131
	E-doc nr.: _____ Faser- og benævnelse: _____ Dato: 21.02-2013	
Rymsgade ved hus nr. 97-111 Skråparkeringsprojektet Afmærkningsplan	Målforhold: 84 x 30 1:250	Proj./tegn.: _____ Godkendt: _____ MOO/ SAAR



 Københavns Kommune Teknik- og Miljøforvaltningen	Center for Trafik Islands Brygge 37, 2300 København S	Tlf: 3366 3500 Fax: 3366 7131
	Ryesgade ved hus nr. 111-127 Skråparkeringsprojektet Afmærkningsplan	
E-doc nr.:	Faser- og benævnelse	Dato:
Målforhold:	Proj./tegn.:	Godkendt:
84 x 30	1:250	MOO/ SAAR