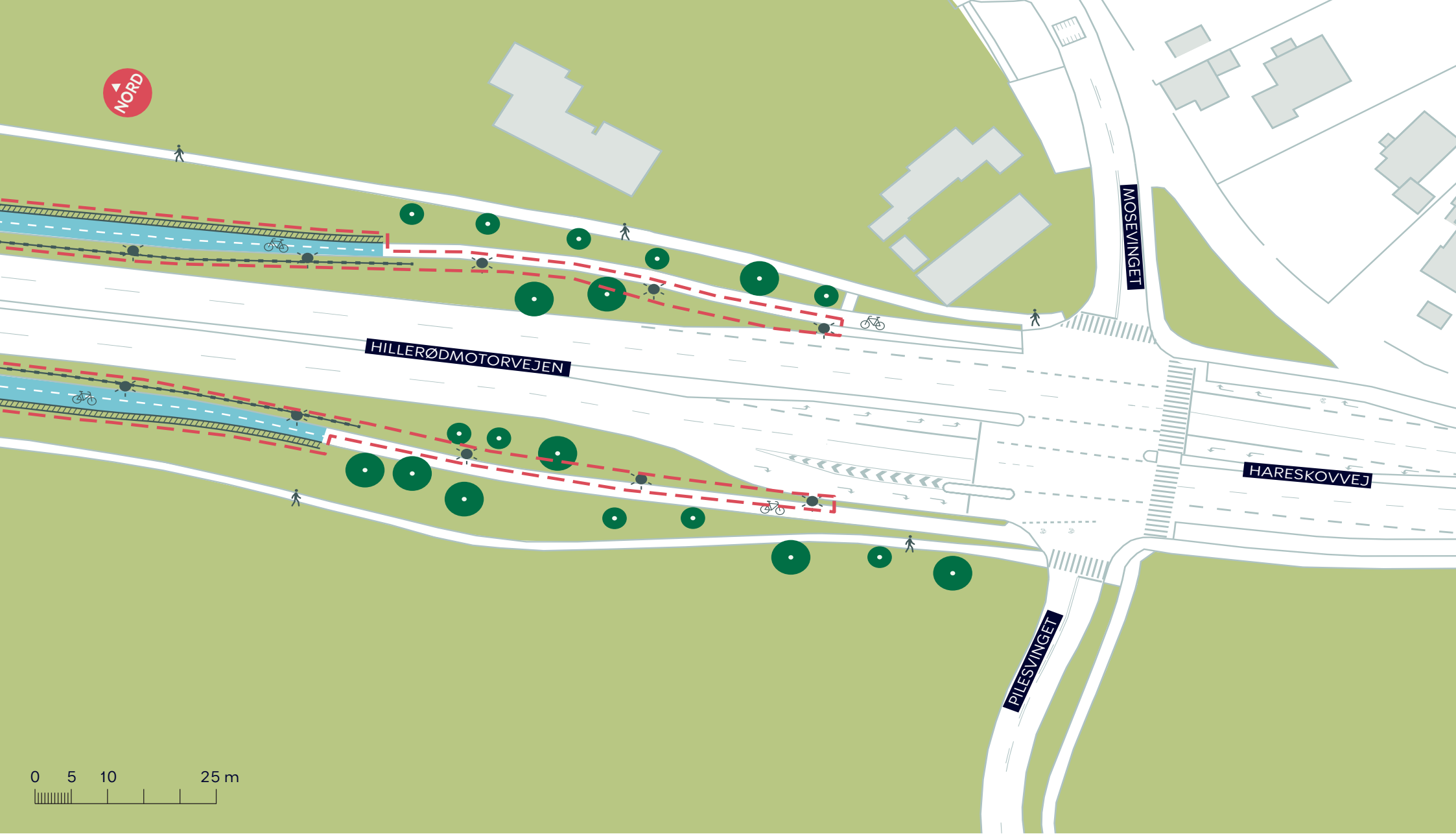


- | | | | |
|---------|------------------------|---|----------------------|
| --- | Anlægsområde | ■ | Cykelsti der udvides |
| | Kommunegrænse | ■ | Ny rabat |
| ● | Træ der bevares | ■ | Fodgænger område |
| ○ | Træ der fældes (9 stk) | ☉ | Ny lysmast |
| —+—+—+— | Nyt trådhegn | | |

FARUMRUTEN
Brønshøj-Husum
Projektforslag
BILAG 4 SAMLET



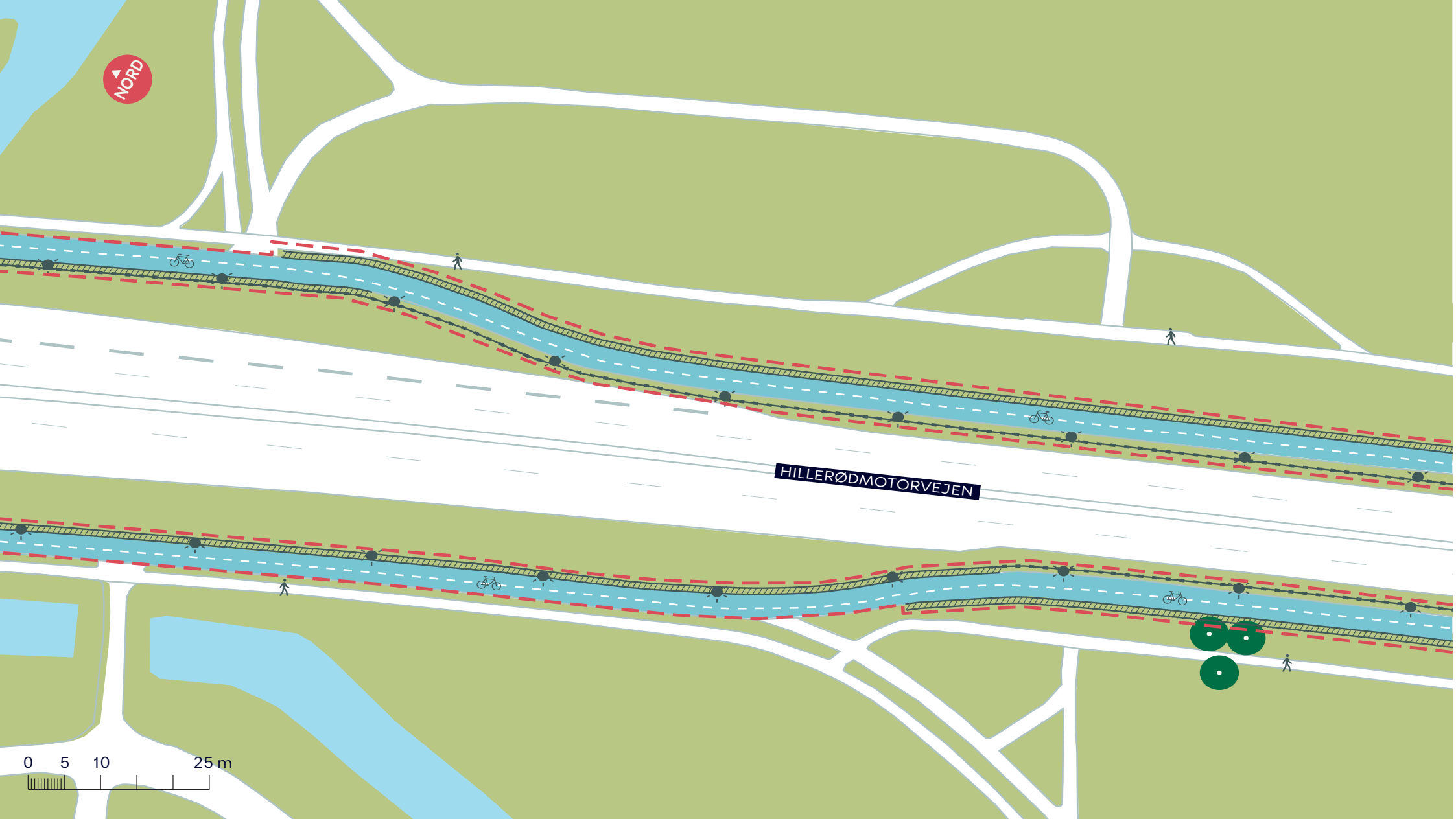


- Anlægsområde
- Træ der bevares
- Cykelsti der udvides
- Ny rabat

- Nyt trådhegn
- ☀
 Ny lysmast

FARUMRUTEN
 Brønshøj-Husum
 Projektforslag
BILAG 4A



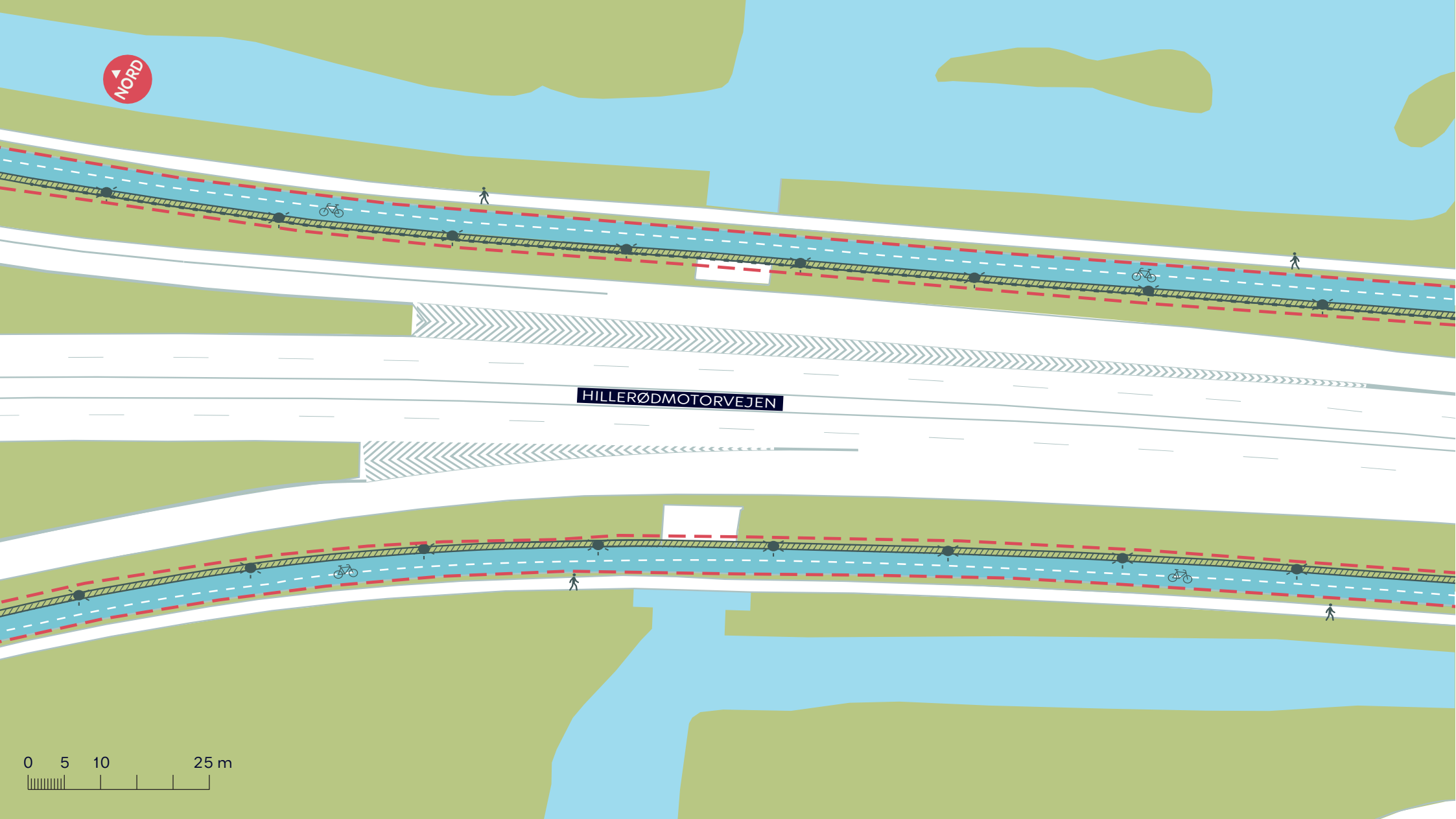


- Anlægsområde
- Træ der bevares
- Cykelsti der udvides
- Ny rabat

- Nyt trådhegn
- Ny lysmast

FARUMRUTEN
 Brønshøj-Husum
 Projektforslag
BILAG 4B



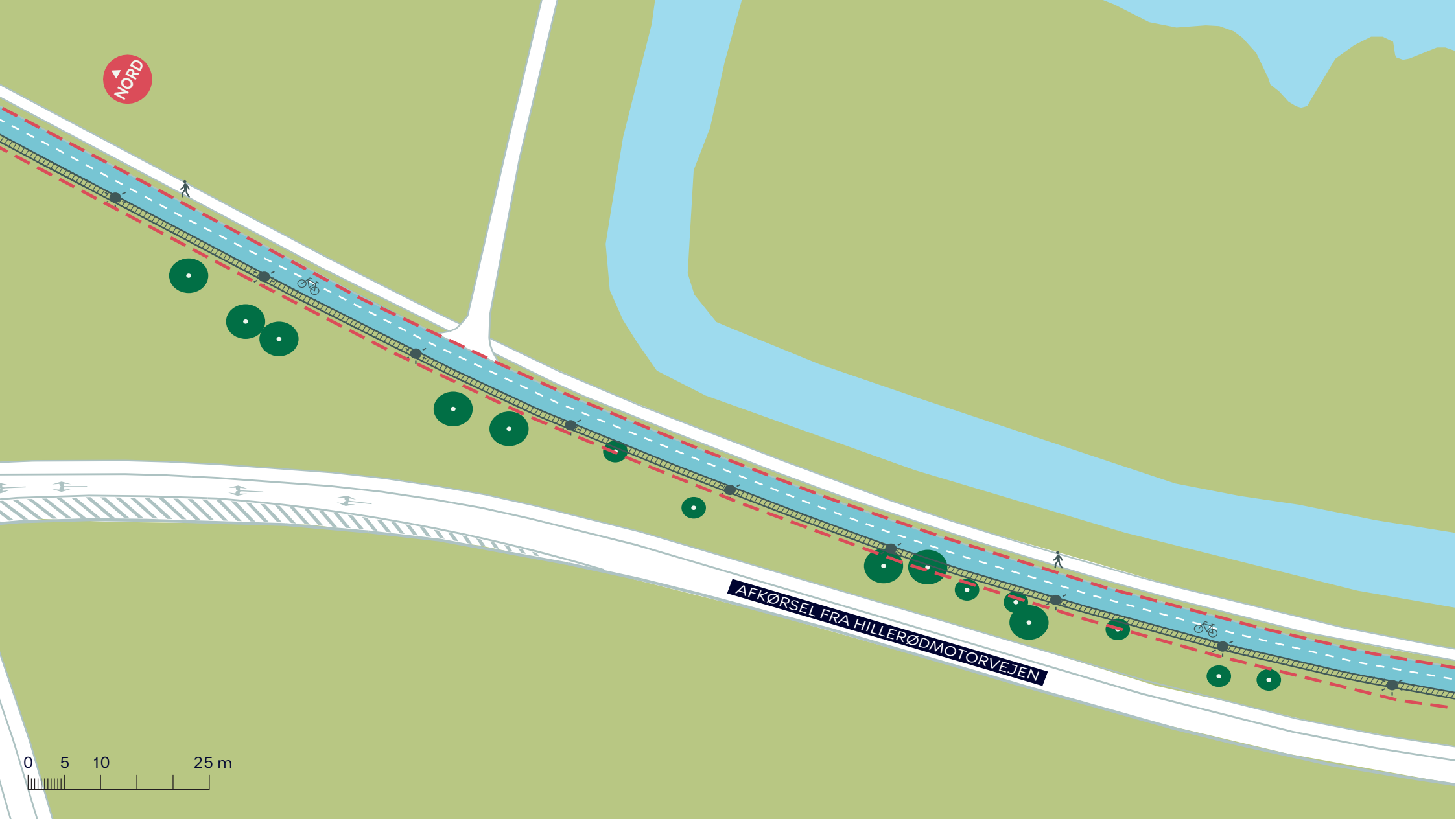


- - - Anlægsområde
- Træ der bevares
- Cykelsti der udvides
- Ny rabat

- Nyt trådhegn
- ☼ Ny lysmast

FARUMRUTEN
 Brønshøj-Husum
 Projektforslag
BILAG 4C













- Anlægsområde
- Træ der bevares
- Cykelsti der udvides
- Ny rabat

- Nyt trådhegn
- ☀
 Ny lysmast

FARUMRUTEN
 Brønshøj-Husum
 Projektforslag
BILAG 4D





-  Anlægsområde
-  Træ der bevares
-  Træ der fældes (7 stk)
-  Nyt trådhegn
-  Cykelsti der udvides
-  Ny rabat
- 
-  Ny lysmast

-  Cykelsti der udvides
-  Ny rabat
- 
-  Ny lysmast

FARUMRUTEN
Brønshøj-Husum
Projektforslag
BILAG 4E

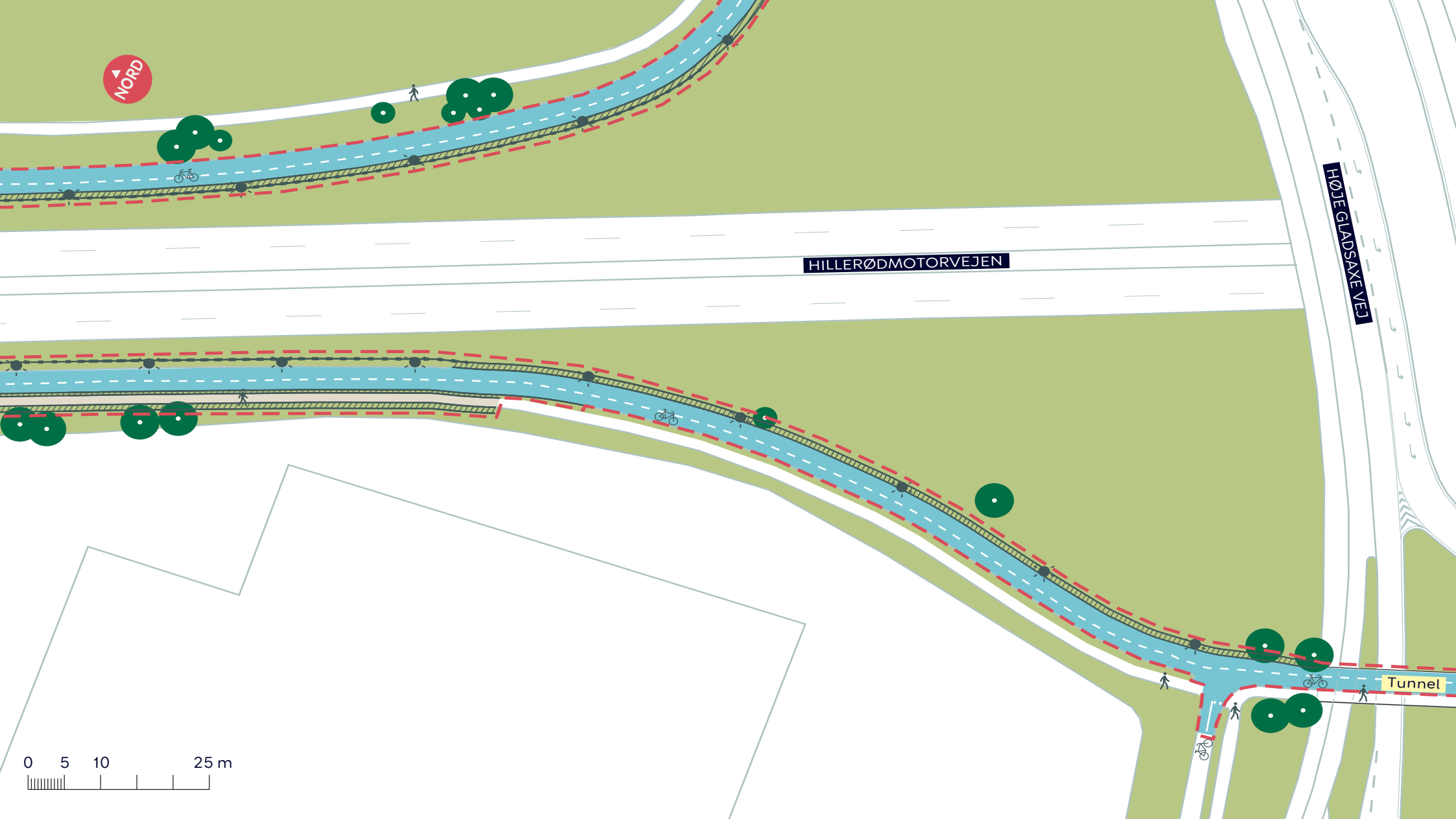











- Anlægsområde
- Træ der bevares
- Træ der fældes (2 stk)
- Nyt trådhegn
- Ny rabat
- Ny lysmast
- Cykelsti der udvides

FARUMRUTEN
 Brønshøj-Husum
 Projektforslag
BILAG 4F



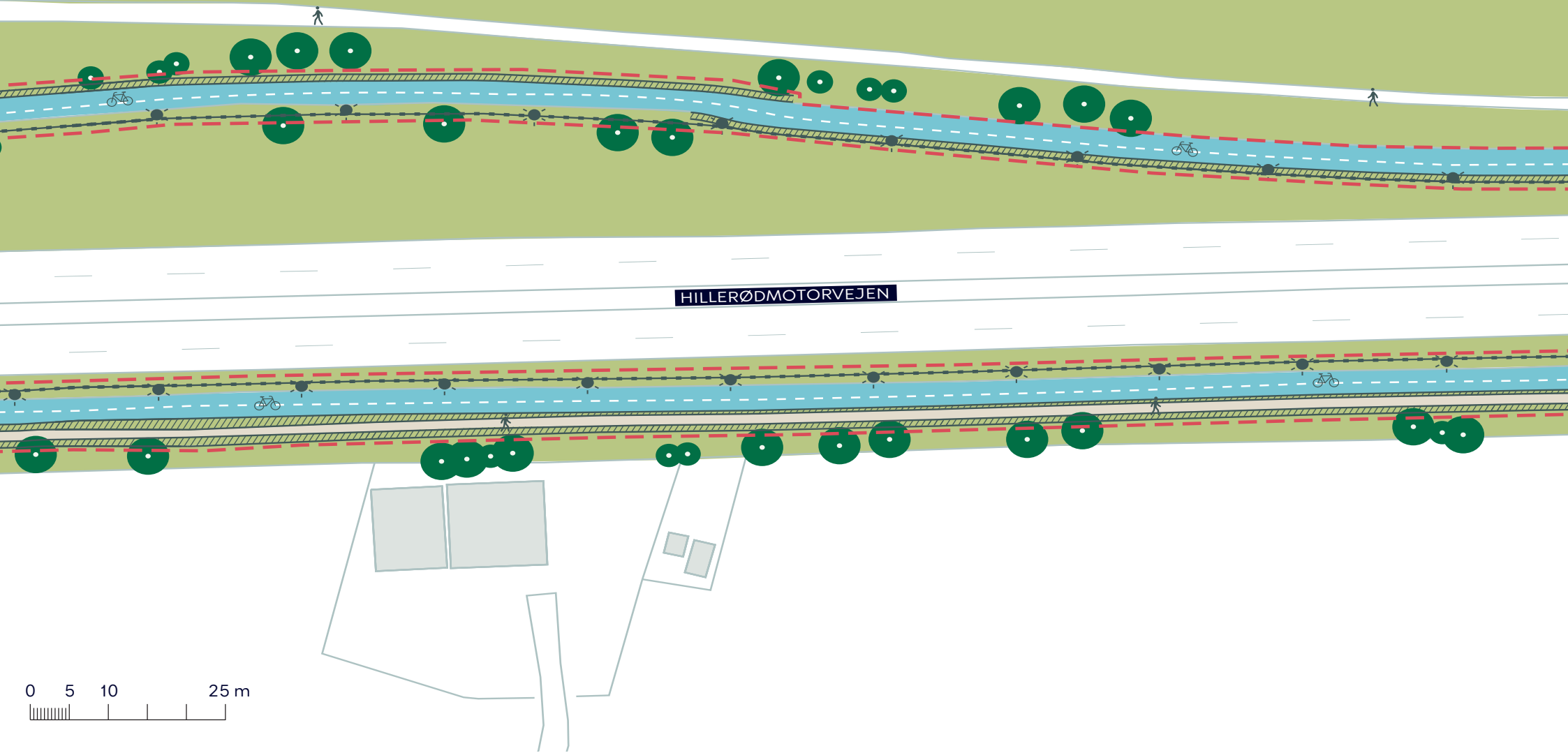


0 5 10 25 m





- | | | | |
|--|-----------------|---|----------------------|
|  | Anlægsområde |  | Cykelsti der udvides |
|  | Træ der bevares |  | Ny rabat |
|  | Nyt trådhegn |  | Fodgænger område |
|  | Ny lysmast | | |


FARUMRUTEN
 Brønshøj-Husum
 Projektforslag
BILAG 4G





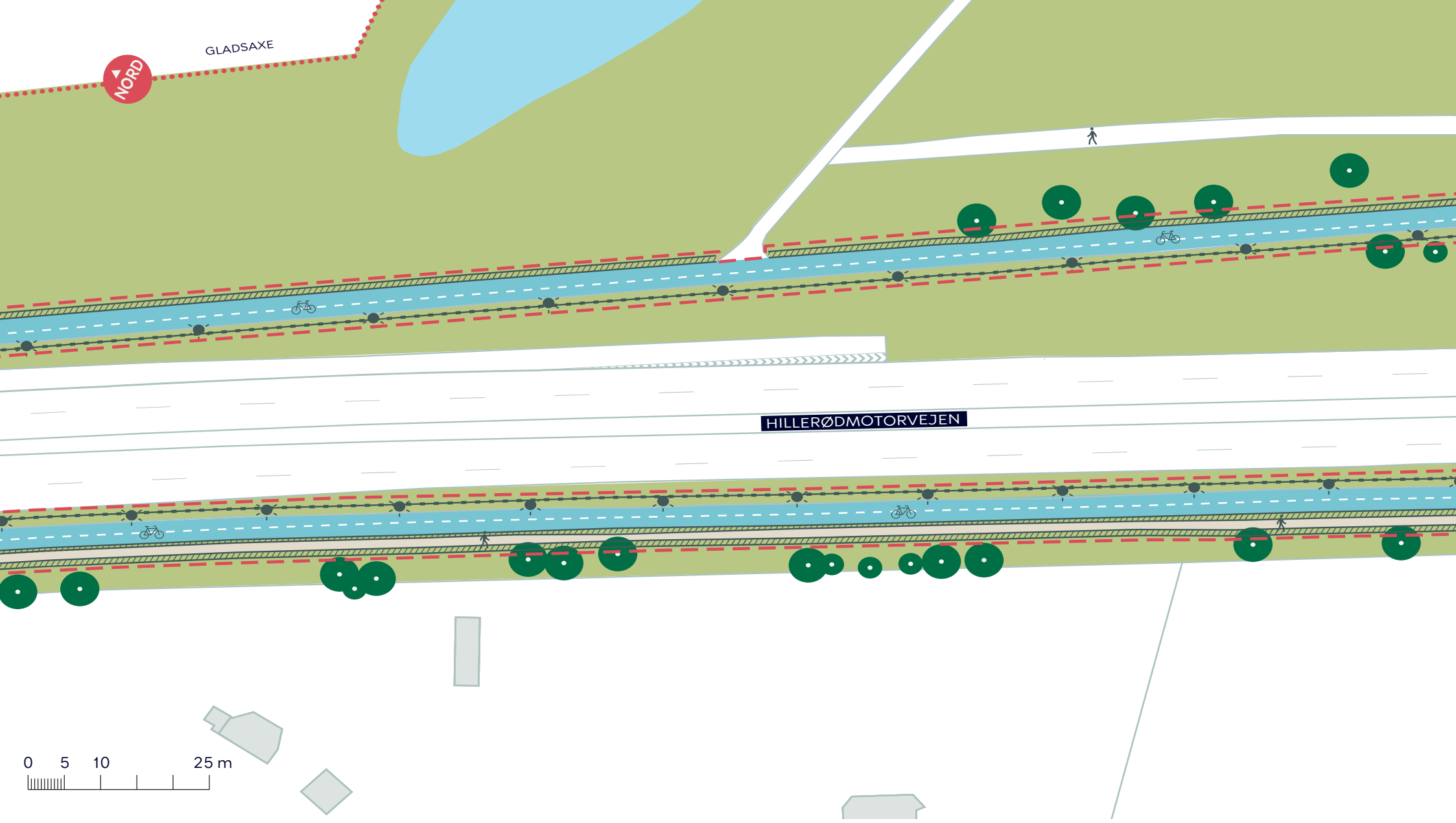
0 5 10 25 m

-  Anlægsområde
-  Træ der bevares
-  Cykelsti der udvides
-  Ny rabat


-  Nyt trådhegn
-  Ny lysmast

FARUMRUTEN
Brønshøj-Husum
Projektforslag
BILAG 4H





0 5 10 25 m

- | | | | |
|---|-----------------|---|----------------------|
|  | Anlægsområde |  | Cykelsti der udvides |
|  | Kommunegrænse |  | Ny rabat |
|  | Træ der bevares |  | Fodgænger område |
|  | Nyt trådhegn |  | Ny lysmast |

HILLERØDMOTORVEJEN

FARUMRUTEN
 Brønshøj-Husum
 Projektforslag
BILAG 4J





GLADSAXE

HILLERØDMOTORVEJEN

0 5 10 25 m

- Anlægsområde
- Kommunegrænse
- Træ der bevares
- Nyt trådhegn




- Cykelsti der udvides
- ▨ Ny rabat
- Fodgænger område
- ☼ Ny lysmast

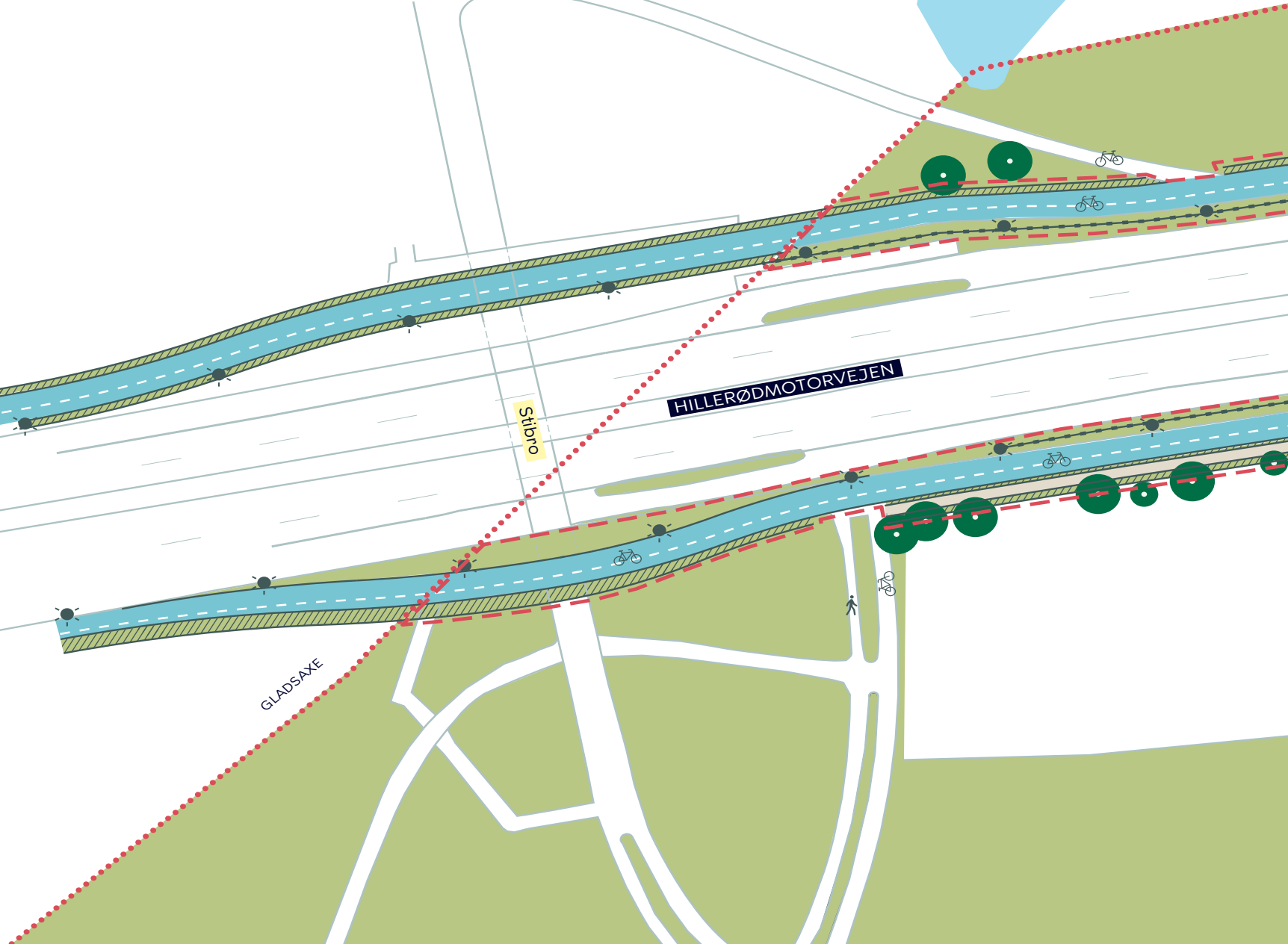
FARUMRUTEN
Brønshøj-Husum
Projektforslag
BILAG 4K





-  Anlægsområde
-  Kommunegrænse
-  Træ der bevares
-  Nyt trådhegn
-  Ny lysmast

-  Cykelsti der udvides
-  Ny rabat
-  Fodgænger område



FARUMRUTEN
Brønshøj-Husum
Projektforslag
BILAG 4L

