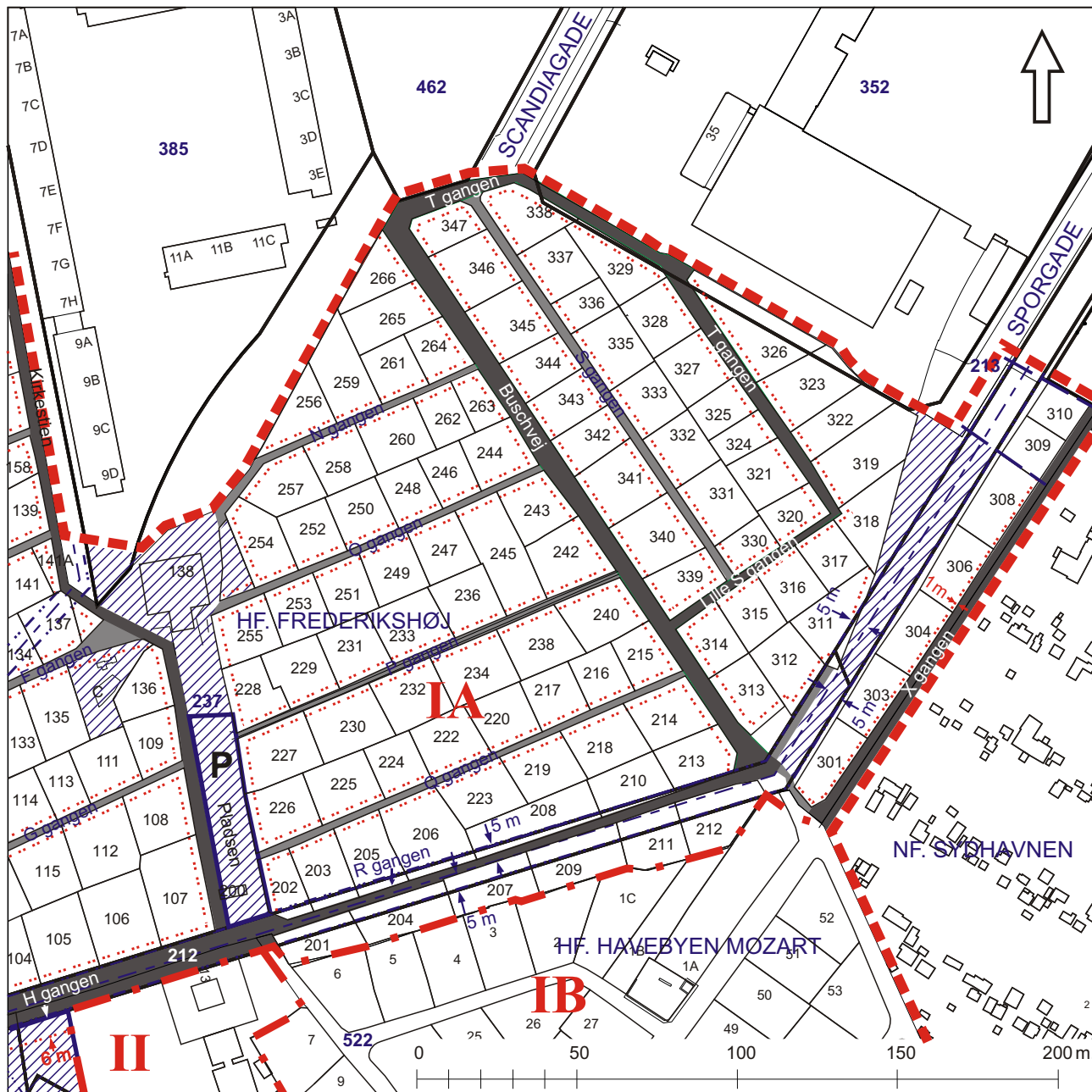













Bilag 2. Revideret tegning nr. 2b



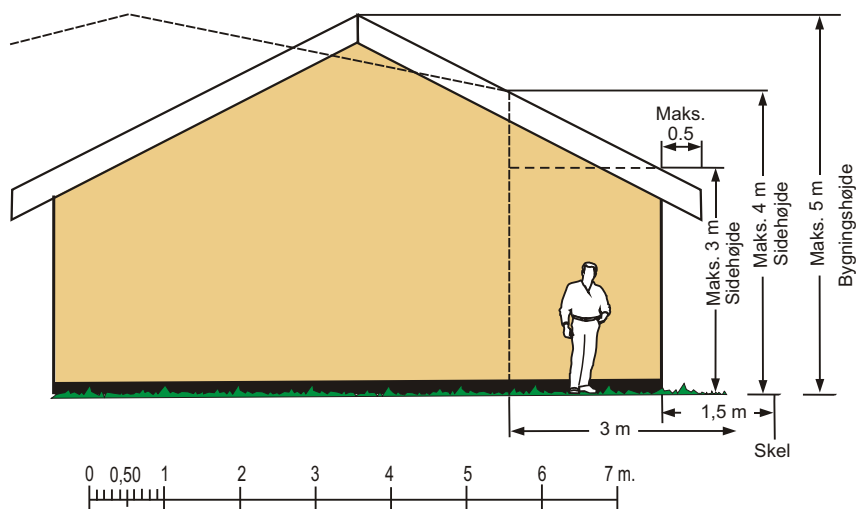
- | | | | |
|---|--|--|---|
|  | Lokalplanområde |  | Stier, der kan udlægges til private fællesveje |
|  | Grænse mellem underområder |  | Stier, der kan udlægges til private fællesstier |
|  | 3 m byggelinier langs kloakledninger |  | Fællesareal |
|  | 1,5 m bebyggelsesregulerende byggelinie-medmindre andet er angivet |  | Parkering på fællesareal |
|  | Kloakledning | | |
|  | Vejudlægslinie | | |
|  | Marikselgrænse | | |

Bilag 2. Revideret tegning nr. 4a og 4b

Tegning nr. 4a

Tegningen viser de maksimale højder på beboelsesbygningen. Bygningshøjden må ikke overstige 5 m, og facadehøjden må ikke overstige 4 m, dog ikke 3 m for bebyggelse, der ligger nærmere skel end 3 m, målt fra terræn til skæring med facadens tagflader. Udhæng må maksimalt være 0,5 m. Tage skal udformes som fladt tag eller som sadeltag samt heraf afledte former.

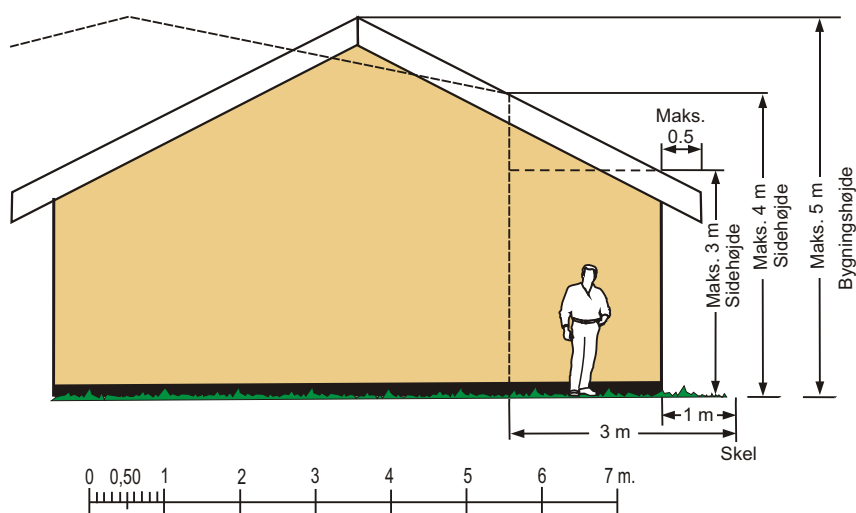
Område IA Frederikshøj



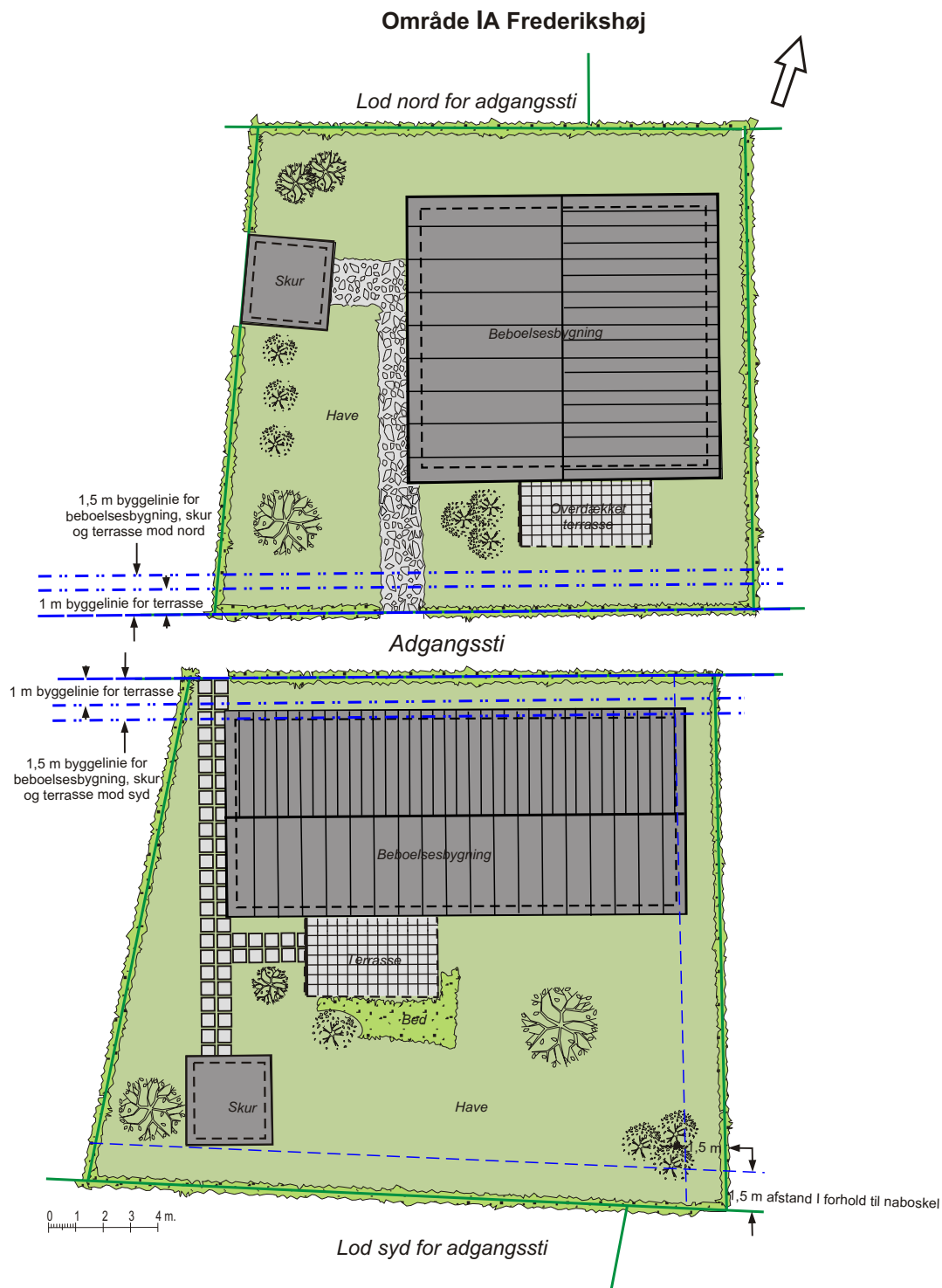
Tegning nr. 4b

Tegningen viser de maksimale højder på beboelsesbygningen. Bygningshøjden må ikke overstige 5 m, og facadehøjden må ikke overstige 4 m, dog ikke 3 m for bebyggelse, der ligger nærmere skel end 3 m, målt fra terræn til skæring med facadens tagflader. Udhæng må maksimalt være 0,5 m. Tage skal udformes som fladt tag eller som sadeltag samt heraf afledte former.

Område IB Mozart



Bilag 2. Revideret tegning nr. 5a



Tegning nr. 474-5A-a Frederikshøj/Mozart, Målestok 1: 250. Dato 11.07.08. Rev.: 11.07.08

Bilag 2. Revideret tegning til forslag til tillæg til Københavns Kommuneplan 2005

