



TMF 6040 MKB OKA Klimatilpasning Vest

Hørings svar vedr. Idéoplæg - Fremtidens Grøndalspark

Vanløse Lokaludvalg takker for muligheden for at komme med bemærkninger til idéoplægget og værdsætter, at Københavns Kommune passer godt på vores parker og grønne områder og arbejder på at skybrudssikre København.

Vanløse ligger i yderkanten af København, og pendlertrafikken på de store indfaldsveje og ring II sætter sit tydelige præg på dagligdagen i Vanløse. Derfor værdsætter vi meget vores grønne områder, der udover Grøndalsparken tæller Damhussøen, Damhusengen, Krogebjergparken, Bellahøjmarken og Rødkildeparken og Vanløse Lokaludvalg arbejder i regi af bydelsplanen blandt andet for, at der skabes artsdiversitet samt at der tænkes biodiversitet ind i de klimatilpasningsprojekter, der er planlagt i bydelen.

I forbindelse med udviklingsplanen for Grøndalsparken har Vanløse Lokaludvalg været medlem af parkbrugerrådet og har tilbage i 2018 og 2019 deltaget i to parkbrugerrådsmøder og to parktræf. I 2019 satte Teknik- og Miljøforvaltningen arbejdet med udviklingsplanen i bero på grund af arbejdet med skybrudsplaner for parken, og udviklingsplanen har som resultat været ca. 5 år undervejs. Vanløse Lokaludvalg har på samtlige årlige naturture i Grøndalsparken siden 2019 inddraget de mange deltagere i planerne for parken samt modtaget input hertil. Det fremgår af referaterne fra parkbrugerrådsmøder og parktræf, at der fra brugerne var mange indsigelser mod etablering af en grøn cykelrute i midten af parken.

27. februar 2025

Sagsnr.
2024-0193266

Dokumentnr.
2024-0193266-12

Sagsbehandler
Anne Christine Dahl-Hansen



VANLØSE LOKALUDVALG
Sekretariatet for Vanløse
Lokaludvalg

Frode Jakobsens Plads 4
2720 Vanløse

EAN nummer
5798009800435

<https://vanloeselokaludvalg.kk.dk/>

I maj 2024 præsenterede Teknik- og Miljøforvaltningen status for Fremtidens Grøndalspark samt mulighedskatalog på et Natur- og Miljøgruppemøde og i august 2024 deltog repræsentanter for Vanløse Lokaludvalg sammen med repræsentanter for parkbrugerrådet og Det Grønne Råd i en workshop om det nye mulighedskatalog. I august 2024 deltog Teknik- og Miljøforvaltningen i Vanløse Lokaludvalgs årlige naturtur mhp. at få input til klimatilpasningsprojektet, Fremtidens Grøndalspark og det er på baggrund af disse løbende indsatser og input fra deltagerne og borgerne generelt, at dette foreløbige høringssvar er udarbejdet.

Vanløse Lokaludvalg har netop afgivet høringssvar ifm. udviklingsplan for Grøndalsparken. Lokaludvalget undrer sig meget over, at man fra forvaltningens side ikke har koordineret de to projekter, som hænger uløseligt sammen. Lokaludvalget mener, at det ville have været naturligt at se udviklingsplanen og klimatilpasningsplanen for den samme park i sammenhæng, netop når udviklingsplanen blev udskudt pga. skybrudsplanlægningen. Lokaludvalget finder det både problematisk, og betænkeligt dels at de to projekter konkret ikke er tænkt sammen på en overskuelig måde, dels at høringsprocesserne tilsyneladende heller ikke er tænkt sammen. Lokaludvalget er således i praksis afskåret fra at få et overblik over begge projekter og deres indvirkning på hinanden i forhold til at afgive et helhedsorienteret høringssvar. På den baggrund mener vi som udgangspunkt ikke, man kan tage stilling til det samlede idéoplæg før skybrudsprojektet og udviklingsplanen er skrevet sammen på kortmaterialet for udviklingsplanen. Det gælder især for lagene med natur (lag 4) samt cykelruter (lag 3). Dog anmodes om, at jernbanen bliver tydeligt vist på samtlige planer. Lokaludvalgets svar til skybrudsplanen danner derfor grundlag for vores holdninger vedr. de samme elementer i udviklingsplanen – se vedhæftede høringssvar til udviklingsplanen (bilag 1).

Lokaludvalget henviser i den sammenhæng til, at det kortmateriale der indgår i idéoplægget, ikke er af en kvalitet der gør, at man kan danne sig et overblik over de forskellige løsningsforslag og anmoder derfor om, at skybrudsplanerne og grøn cykelrute tegnes ind på

kortmaterialet fra udviklingsplanen med samme farvevalg, så de derved kan sammenholdes. Ligeledes finder lokaludvalget det problematisk, at forvaltningen ikke har overholdt den gældende samarbejdsaftale ift. høringsfrister (se vedhæftede samarbejdsaftale, bilag 2). Dels er det et meget omfattende materiale, dels har den korte høringsfrist ikke gjort det muligt for lokaludvalget at lave lokal inddragelse på materialet.

Vanløse Lokaludvalg har følgende kommentarer til de forskellige lag, idéoplægget er bygget op efter:

Lag 1 - Skybrudsanlæg

Skybrudsanlægget vil blive tilført skybrudsvand fra oplandet Frederiksberg Vest og Vanløse. Dette sidste vil omfatte området omkring Sallingvej, Ådalsvej, Vanløse Allé og Randbølvej.

Vi gør opmærksom på, at der endnu ikke er fundet en løsning på problemet med opstuvning af skybrudsvand i lavningen/lunken på Grøndalsparkvej og på jernbanetraceet/jernbanevolden, som ligger på Frederiksberg. (Det område der kaldes Metrokoven Syd på det kortmateriale, vi har vedhæftet som bilag 3).

Lag 2 - Vandløb

Det bemærkes, at man fra forvaltningens side ikke regner med at genåbne forbindelsen fra Damhussøen til de indre søer pga. invasive krebs.

I forhold til etablering af vandløb bakker Vanløse Lokaludvalg op om ideen. Alternativt kan man også nøjes med det skybrudsvand, der naturligt tilføres parken, så man ikke behøver at opsætte et pumpesystem, da der alligevel ikke vil komme så meget vand.

Vi gør ligeledes opmærksom på, at der fra Islev forbi Katrinedalsvej og ned til Grøndalsparken løber et rør, som muligvis kan bruges i afledningen af skybrudsvand.

Lag 3 - Grøn cykelforbindelse

Vanløse Lokaludvalg mener, at der er mange gode grunde til at forbedre forholdene for cyklister i

København, men mener ikke, at det er hensigtsmæssigt i midten af en smal park og mener derfor som udgangspunkt ikke, at man bør have en cykelsti i midten af parken, hvor det kan undgås.

Lokaludvalget har forholdt sig til de 3 beskrevne scenarier og kommer på baggrund af dem med et forslag til et 4. scenarie, der tilgodeser både cyklister, gående og legende børn m.fl. - se vedhæftede kortbilag 3, hvor lokaludvalgets forslag til linjeføring er indtegnet med gul.

Bilag 3.2 - Viser cykel-/gangsti fra Borups Allé til stien mellem skolehaverne, hvor man foreslår cykel-/gangsti over mod Vindruevej. Herfra kører man til venstre ad den eksisterende cykelsti, der gøres dobbeltrettet, i kanten af parken ned til Godthåbsvej, hvor vi foreslår et lysreguleret kryds. Således holder man den helt smalle del af Grøndalsparken med legeplads fri for cyklister.

Det anbefales at lave god skiltning, så cyklister bliver opmærksomme på, at man skal køre ad stien mellem skolehaverne i Vindruevejs forlængelse.

Bilag 3.4 - Cykelstien fortsætter som dobbeltrettet cykelsti i kanten af parken, hvis muligt. Alternativt kan cyklerne køre på den eksisterende Grøndals Parkvej. Ud for Morsøvej etableres en nedkørsel til parken og cykelstien fortsætter langs jernbanen ned til C.F. Richs Vej. Her føres den bag om kolonihaverne og igennem den eksisterende jernbaneviadukt videre til Flintholm Station. Derved undgås, at cyklisterne skal op i det 5-benede kryds ved Randbølvej, Apollovej, C.F. Richs Vej og Grøndals Parkvej.

Bilag 3.6 - Fra underkørslen af C. F. Richs Vej føres en fælles cykel-/gangsti hen til Flintholms Stations forplads. Herfra føres cyklerne ud til Grøndals Parkvej, hvor der i forvejen er lyskryds og cykelsti på begge sider, som fører op til krydset på Jernbane Allé og videre til supercykelstien ved Linde Allé. Herved undgår man den stejle, snoede serpentinesti fra parken op til Jernbane Allé.

Bilag 3.8 - I forlængelse af supercykelstien på Linde Allé føres cyklerne på tværs af Grøndals Parkvej gennem den nu lukkede Linde Allés forlængelse over til Finsensvej.

Øvrige bemærkninger til idéoplægget

Lokaludvalget mener, at man bør prioritere at etablere elevatorer på begge perroner på Grøndal Station af en størrelse, hvor både cykler og kørestole kan være (ansøgning til infrastrukturmidlerne).

Venlig hilsen

Jan Lindboe

Forperson for Vanløse Lokaludvalg



TMF 3328 PKR ODS Bynatur

Hørings svar vedr. Udviklingsplan for Grøndalsparken

Vanløse Lokaludvalg værdsætter, at Københavns Kommune passer godt på vores parker og grønne områder og takker for muligheden for at komme med bemærkninger til det længe ventede høringsmateriale.

Naturen i Vanløse er meget omfangsrig og varieret med flere parker og grønne områder. Det er unikt, at vi i Vanløse er omkranset af grønne områder, der udover Grøndalsparken tæller Damhussøen, Damhusengen, Krogebjergparken, Bellahøjmarken og Rødkildeparken. I den forbindelse arbejder Vanløse Lokaludvalg i regi af bydelsplanen blandt andet for, at der skabes artsdiversitet samt at der tænkes biodiversitet ind i de klimatilpasningsprojekter, der er planlagt i bydelen.

Vanløse Lokaludvalg har været medlem af parkbrugerrådet og har tilbage i 2018 og 2019 deltaget i to parkbrugerrådsmøder og to parktræf. I 2019 satte Teknik- og Miljøforvaltningen arbejdet med udviklingsplanen i bero på grund af arbejdet med skybrudsplaner for parken, og udviklingsplanen har som resultat været ca. 5 år undervejs. Vanløse Lokaludvalg har på samtlige årlige naturture i Grøndalsparken siden 2019 inddraget de mange deltagere i planerne for parken samt modtaget input hertil. I 2024 deltog Teknik- og Miljøforvaltningen i naturturen mhp. at få input til klimatilpasningsprojektet *Fremtidens Grøndalspark* og det er på baggrund af disse løbende indsatser og input fra deltagerne og borgerne generelt, at dette foreløbige hørings svar er udarbejdet.

Vanløse Lokaludvalg har netop fået idéoplægget vedr. klimatilpasningsprojektet *Fremtidens Grøndalspark* i høring og lokaludvalget undrer sig over, at man fra forvaltningens side ikke har koordineret de to projekter, som hænger uløseligt sammen. Lokaludvalget mener, at det ville have været naturligt at se udviklingsplanen og klimatilpasningsplanen for den samme park i

30. januar 2025

Sagsnr.
2024-0437727

Dokumentnr.
2024-0437727-11

Sagsbehandler
Anne Christine Dahl-Hansen



VANLØSE LOKALUDVALG
Sekretariatet for Vanløse
Lokaludvalg

Frode Jakobsens Plads 4
2720 Vanløse

EAN nummer
5798009800435

www.vanloeselokaludvalg.kk.dk

sammenhæng, netop når udviklingsplanen blev udskudt pga. skybrudsplanlægningen og man fra forvaltningens side har haft hele fem år til sin rådighed. Lokaludvalget finder det både problematisk, og betænkeligt dels at de to projekter konkret ikke er tænkt sammen, dels at høringsprocesserne tilsyneladende heller ikke er tænkt sammen. Lokaludvalget er således i praksis afskåret fra at få et overblik over begge projekter og deres indvirkning på hinanden i forhold til at afgive et helhedsorienteret høringssvar.

På den baggrund mener vi som udgangspunkt ikke, man kan tage stilling til den samlede udviklingsplan før skybrudsprojektet er blevet integreret i udviklingsplanen.

På baggrund af ovenstående inddragelsesarbejde har Vanløse Lokaludvalg følgende generelle kommentarer til planen:

- Man bør have flere områder med engblomster, der slås hvert år. Det giver den største biodiversitet for flora og fauna. Lav ranunkel, hvidkløver, brunelle og bellis m.fl. trives både i slået græs og fælledgræs. En del af fælledgræsset bør slås om efteråret, så der er plads til de tidlige, lave blomster.
- Der bør være flere frugtbuske og frugttræer, hvor frugterne kan spises af både mennesker og dyr, f.eks. hindbær, fuglekirsebær, spiselige æbler, solbær og ribs.
Supplement: Taks, valnød og solitære bøgetræer.
- Områder med brændenælder, tidsler, burrer m.m. der slås hvert andet eller tredje år er vigtige, men bør begrænses, da de vil minimere et- og flerårige blomster, samt danne stubbe af selvsåede træer der vil fortsætte med at skyde.
- Begrænsning af brombær især langs stier og passager. Efeu bør styres, da den let tager overhånd, både som bunddække og overgroning af buske og mindre træer.
- De sidste år har goldbyg bredt sig eksplosivt fra parkerne og rundt i hele København. Den bør holdes nede, især omkring legepladser, borde og bænke samt ved adgangsveje.
- Der bør være bedre skiltning i parken. En løsning kunne være informationstavler ved indgangen til parken (se vedhæftede forslag fra andre grønne områder i Vanløse). Lokaludvalget bakker desuden op om generel skiltning inde i parken. Begge dele vil skærpe brugernes interesse for bynatur og biodiversitet og motivere til at passe bedre på parken.

- Brugere ønsker bedre toiletforhold og flere borde-/bænkesæt. Lokaludvalget foreslår, at én af de nye toiletbygninger, der nævnes i planen, bliver placeret ved Naturlegepladsen.
- Lokaludvalget har løbende modtaget henvendelser vedr. dårlige adgangsforhold til Grøndal Station og det er ligeledes udfordrende for kørestolsbrugere at komme ned i parken. Lokaludvalget er meget tilfreds med, at kommunen er opmærksom på adgangsforhold i udviklingsplanen.
- Lokaludvalget bakker op om skolehaverne og den funktion, de har og de behov, de opfylder.
- Det vil være ønskeligt, at den endelige udviklingsplan inddrager spørgsmålet om en grøn cykelrute og lokaludvalget foreslår derfor, at høringssvaret har en foreløbig karakter, indtil der er taget stilling til skybrudsplanen.

På baggrund af ovenstående inddragelsesarbejde har Vanløse lokaludvalg følgende specifikke kommentarer til det foreløbige svar til planen:

Side 26

Linje 11 + 21 - Enkelte Ahorn bevarer. Ligesom Ask formerer de sig med frø, der spreder sig med vinden. Begge skal tyndes ud med jævne mellemrum.

Linje 27 - Der skal vælges træarter, der kan tåle mere våd jord som for eksempel (Rød)el og pil, hvilket lyder fornuftigt, i modsætning til teksten på oversigtskortet, hvor der nævnes Poppel og Bævreasp, der breder sig aggressivt med rods kud.

Side 28

Ændring af græspleje

Lav Ranunkel, Hvidkløver, Brunelle og Bellis m.fl. trives både i slået græs og fælledgræs.

En del af fælledgræsset bør slås om efteråret, så der er plads til de tidlige, lave blomster.

God idé med midlertidige folde med græssende dyr. Her bør der medtages mulighed for opsætning af læskur.

Side 30

Skovblåfugl

Det anbefales at supplere med vild merian som hver dag i perioder besøges af skovblåfugl og almindelig blåfugl samt et bredt udvalg af sommerfugle, honningbier og diverse insekter i flere af Vanløses haver. Begræns omfanget af efeu der let dominerer og tager pladsen fra andre hjemmehørende arter. I øvrigt er dens honning ikke den bedste kvalitet.

Venlig hilsen

Jan Lindboe

Forperson for Vanløse Lokaludvalg

Samarbejdsaftale vedr. lokaludvalgene

- mellem Teknik- og Miljøforvaltningen
og Økonomiforvaltningen

| | |
|----------------------------------|--|
| Mål med samarbejdsaftalen | <p>Aftalen skal understøtte, at Teknik- og Miljøforvaltningen og Økonomiforvaltningen realiserer de forpligtigelser, der er beskrevet i Kommissorium for lokaludvalg vedr. tidlig inddragelse og høring af lokaludvalg i overensstemmelse med formålet med lokaludvalg.</p> <p>Aftalen har særligt fokus på at sikre et mere systematisk samarbejde om udveksling af relevant viden og data, tidlig dialog og høringsprocesser samt skabe klarhed over dialog- og kontaktheder mellem Teknik- og Miljøforvaltningen og lokaludvalgssekretariatene. Det sker med henblik på at understøtte formålet med lokaludvalg og en rettidig, saglig dialog med københavnere om driften og udviklingen af København i overensstemmelse med kommunens formål og principper for københavnerdialog.</p> |
| Aftalens forpligtigelser | <p>At Teknik- og Miljøforvaltningen:</p> <p><u>Vedr. årlig orientering af lokaludvalgssekretariatene</u></p> <ol style="list-style-type: none">1. ved hver af de fire faglige afdelinger i forvaltningen: 1) Bygge-, Parkerings- og Miljømyndighed, 2) Mobilitet, Klimatilpasning og Byvedligehold, 3) Parker, Kirkegårde og Renhold samt 4) Plan, Analyse, Ressourcer og CO2-reduktion minimum en gang årligt orienterer kredsens af lokaludvalgssekretærer skriftligt om kommende strategier, planer og indsatsområder for alle fire områder, når kommunens budget er vedtaget. Materialet sendes til lokaludvalgssekretariaternes fællespostkasser til orientering – gerne i én samlet orientering om muligt. Det kan bl.a. være den udmøntningsindstilling, som Teknik- og Miljøudvalget har behandlet efter vedtagelse af kommunens budget. Hvis én af parterne vurderer, at det er relevant, kan materialet danne udgangspunkt for et efterfølgende møde med lokaludvalgssekretærkredsen fra november måned. På mødet afklares spørgsmål til initiativer og identificeres evt. samarbejdsflader med lokaludvalgene, så lokaludvalgene gives mulighed for at forstå og evt. levere et lokalt bidrag til at understøtte eller kvalificere forvaltningens arbejde yderligere. <p>Lokaludvalgssekretærerne kan samtidig orientere forvaltningen om evt. relevante lokale sager på teknik- og miljøområdet.</p> <p><u>Vedr. løbende orientering af lokaludvalgssekretariatene</u></p> <ol style="list-style-type: none">2. i sit tidlige sagsforberedende arbejde løbende orienterer lokaludvalgssekretariatene om nye/ændrede data eller sager af større eller principiel betydning samt kommende høringer på teknik- og miljøområdet. Forvaltningen vurderer, i samarbejde med kredsens af lokaludvalgssekretærer, omfang og indhold ift., hvad der er relevant, og hvad der kan få betydning for lokaludvalgenes arbejde i bydelene. Det kan f.eks. ske på det årlige møde med lokaludvalgssekretærkredsen eller/og efter behov. Materialet sendes til lokaludvalgssekretariaternes fællespostkasser til orientering.3. ved hver af de fire faglige afdelinger i forvaltningen tager tidlig kontakt og orienterer det relevante lokaludvalgssekretariat ifm. planlægning af opstart af |

byggeri samt renoveringer. Det sker med henblik på oplysning og en vurdering af, om og hvordan det pågældende lokaludvalg kan involveres.

4. ved PARC hver anden måned afholder et to-timers møde med lokaludvalgenes miljømedarbejdere/Miljøpunkter om miljørelaterede emner.

Vedr. orientering af lokaludvalg

5. ved hver af de fire faglige afdelinger i forvaltningen, giver en mundtlig orientering til hver af de 12 lokaludvalg om status og udvikling på teknik- og miljøområdet i København generelt og om evt. lokale indsatser.
Orienteringen sker som led i at klæde de nye lokaludvalg på til arbejdet med deres bydelsplaner hvert fjerde år. Dette er aktuelt første gang i foråret 2022. Præsentationen kan tage udgangspunkt i det materiale, som udarbejdes til det nyudpegede Teknik- og Miljøudvalg. Såfremt lokaludvalgene får behov for sparring på det videre arbejde med kvalificering af prioriterede indsatsområder på teknik- og miljøområdet, inden færdiggørelsen af bydelsplanerne, henvender lokaludvalgssekretariaterne sig efterfølgende til den relevante afdeling i forvaltningen.
6. ved områdefornyelsernes sekretariater deltager i et årligt fælles møde med de relevante lokaludvalg/lokaludvalgsmedlemmer med det formål at orientere om drift og udvikling af de lokale initiativer i forbindelse med områdefornyelsernes arbejde.
7. ved planenhederne i PARC hvert halve år holder møde med lokaludvalgene, hvor der drøftes spørgsmål relateret til lokalplanområdet.

Vedr. orientering i lokaludvalgenes bydelsplaner



8. ved hver af forvaltningens fire afdelingssekretariater, distribuerer lokaludvalgenes bydelsplaner til alle relevante medarbejdere i de enkelte afdelinger, når de fremsendes af lokaludvalgssekretariaterne efter godkendelse i lokaludvalgene hvert fjerde år. Det sker, jf. Kommissorium for lokaludvalg, med henblik på, at forvaltningen i sagsforberedelsen til Teknik- og Miljøudvalgets høringer, indsatser eller politikker orienterer om lokale visioner, temaer eller projekter fra bydelsplanerne i det omfang de vedrører teknik- og miljøområdet. Forvaltningen orienterer ligeledes lokaludvalgene løbende om sager, projekter, politikker, høringer der vedrører eller kan få betydning for indsatsområderne i bydelsplanen.

Vedr. høring af lokaludvalg

9. ved Teknik- og Miljøforvaltningen er opmærksomme på, at frister for lokaludvalgenes høringssvar fastsættes, så der er tid for lokaludvalgene til at føre dialog med københavnerne i bydelen, inden lokaludvalgene behandler sagen på et møde. Det fremgår af Kommissorium for lokaludvalg, at hvis der er foregået en tidlig inddragelse af lokaludvalgene, og dermed mulighed for tilrettelæggelse af en rettidig, lokal inddragelsesproces, anbefales en høringsfrist på min. 6 uger. Hvis der ikke er foregået en tidlig inddragelse, anbefales min. 8 uger, og 12 uger, hvis der er behov og mulighed for en omfattende, bred københavnerinddragelse. Fristerne er eksklusive ferie og helligdage. Teknik- og Miljøforvaltningen skal bidrage til at sikre, at de nødvendige ressourcer og viden er til stede i den københavnerdialog, der igangsættes.

Der vil være tilfælde, hvor Teknik- og Miljøforvaltningen ikke kan imødekomme de anbefalede høringsfrister, som følge af at der, grundet f.eks. beslutninger

| | |
|--|---|
| | <p>truffet i Økonomiudvalget, fagudvalgene, Borgerrepræsentationen eller som følge af lovgivning, er givet en kortere høringsfrist.</p> <p>I tilfælde af, at et forslag fra et lokaludvalg ikke følges, skal Teknik- og Miljøforvaltningen give en begrundelse herfor i indstillingen eller i bilaget til indstillingen.</p> <p>At Økonomiforvaltningen:</p> <ol style="list-style-type: none"> 1. ved lokaludvalgssekretariatene, fremsender lokaludvalgenes 12 bydelsplaner til hver af de fire afdelingssekretariater for: 1) Bygge-, Parkerings- og Miljømyndighed, 2) Mobilitet, Klimatilpasning og Byvedligehold, 3) Parker, Kirkegårde og Renhold samt 4) Plan, Analyse, Ressourcer og CO2-reduktion, så snart de er godkendt i lokaludvalgene (foråret 2023 og fortløbende hvert fjerde år). 2. ved lokaludvalgssekretariatene indkalder til: <ul style="list-style-type: none"> • Et årligt møde med de fire faglige afdelinger i forvaltningen og lokaludvalgssekretærkredsen omkring november vedr. opfølgning på vedtaget budget, kommende og aktuelle centrale, såvel som lokale, sager. Mødet afholdes såfremt én af parterne vurderer, at der er behov for en opfølgende dialog ifm. forvaltningens årlige orientering. • De årlige dialogmøder mellem cheferne i områdefornyelserne og de dertilhørende lokaludvalg og lokaludvalgssekretariater om status, udvikling og samarbejde på teknik- og miljøområdet for det lokale område. • Møderne mellem forvaltningen og de enkelte lokaludvalg hvert fjerde år ifm. opstart af arbejdet med bydelsplaner. 3. ved lokaludvalgssekretariatene løbende kontakter Teknik- og Miljøforvaltningen, når der er behov for hjælp til kvalificering af indsatsområder, herunder ifm. udarbejdelse af bydelsplanerne. Hvis sekretariatene er i tvivl om rette sagsbehandler, kontaktes forvaltningens Sammen om Byen-repræsentant. Lokaludvalgssekretariatene orienterer forvaltningen, når lokaludvalgene starter sager og projekter op der vedrører forvaltningens ressort. Informationerne sendes til forvaltningens relevante afdelingers fællespostkasser. Orienteringen sker med henblik på at oplyse forvaltningen og at gøre det muligt for forvaltningen at bidrage til en faktisk korrekt og saglig sagsfremstilling. 4. ved lokaludvalgssekretariatene er opmærksomme på, at lokaludvalgene i deres høringssvar til Teknik- og Miljøforvaltningen er forpligtigede til at redegøre for den forudgående proces, som lokalt har fundet sted og de overvejelser, som ligger til grund for lokaludvalgets udtalelse. Det skal dokumenteres, at udtalelsen afspejler holdninger og synspunkter i lokalområdet og i de tilfælde, hvor der har været gennemført en københavnerinddragelse, skal de behov, interesser og synspunkter fremgå af udtalelsen. |
| <p>Ikrafttrædelse og evaluering</p> | <p>Samarbejdsaftalen træder endeligt i kraft fra det tidspunkt, den er underskrevet af begge parter.</p> <p>Aftalen evalueres efter behov i dialog mellem Teknik- og Miljøforvaltningen og Økonomiforvaltningen/Borgerrepræsentationens Sekretariat. Dog senest et år efter ikrafttrædelse med henblik på evt. justeringer ift. det fremtidige samarbejde.</p> |

| | |
|--------------------------------------|--|
| Dato og parternes underskrift | <p>Dato: 7/12-2021</p> <p> Søren Wille Administrerende direktør Teknik- og Miljøforvaltningen</p> <p>Dato: 3. december 2021</p> <p> Flemming Dubgaard Hansen Sekretariatschef Borgerrepræsentationens Sekretariat Økonomiforvaltningen</p> |
|--------------------------------------|--|

Bilag 3.2

Bilag 2 - Skolehaveparken og Grøndalsåsen - Udviklingsmuligheder

Skybrudsarealer til midlertidig oplagring af vand kan etableres (undtagen i Grøndalsåsen).*

Der bør foretages undersøgelse efter flagermuskolonier.

Der kan udføres tiltag til gavn for den økologiske funktionalitet for flagermus.

Der kan opsættes redekasser til fugle.

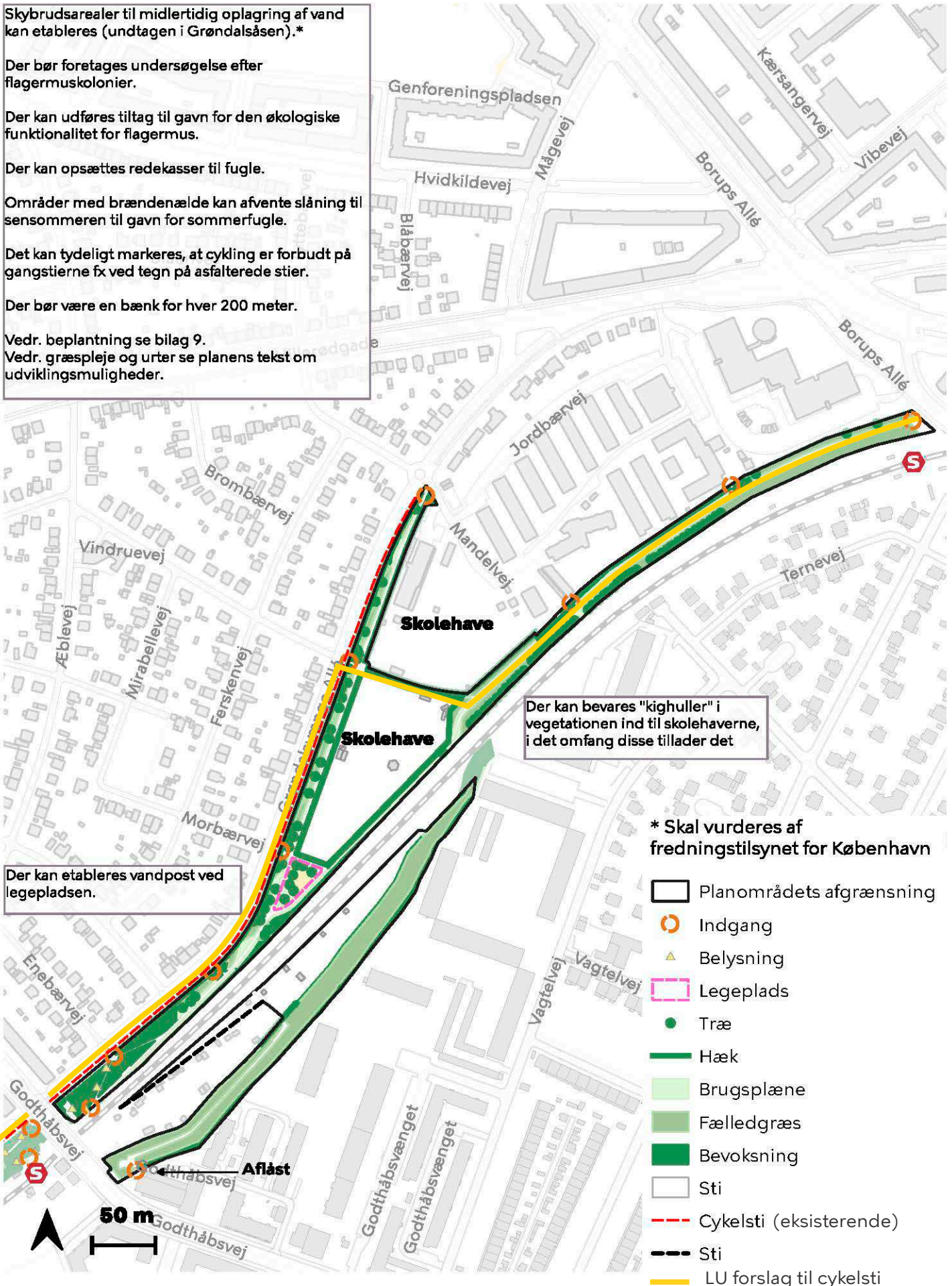
Områder med brændenælde kan afvente slåning til sensommeren til gavn for sommerfugle.

Det kan tydeligt markeres, at cykling er forbudt på gangstierne fx ved tegn på asfalterede stier.

Der bør være en bænk for hver 200 meter.

Vedr. beplantning se bilag 9.

Vedr. græspleje og urter se planens tekst om udviklingsmuligheder.



Bilag 3.4

Bilag 4 - Hundelufferparken - Udviklingsmuligheder

Skybrudsarealer til midlertidig oplagring af vand kan etableres.*

Der kan skabes en åben å/lineært vandelement.*

Der kan foretages undersøgelse efter flagermuskolonier.

Der bør udføres tiltag til gavn for den økologiske funktionalitet for flagermus.

Der kan opsættes redekasser til fugle.

Områder med brændenælde kan afvente slåning til sensommeren til gavn for sommerfugle.

Det kan tydeligt markeres, at cykling er forbudt på gangstierne fx ved tegn på asfalterede stier.

Der bør være en bænk for hver 200 meter.

Vedr. beplantning se bilag 9.

Vedr. græspleje og urter se planens tekst om udviklingsmuligheder.

Der kan så vidt muligt skabes bedre tilgængelighed til Grøndal Station via parken.

Der kan etableres et toilet (helst helårsåbent).*

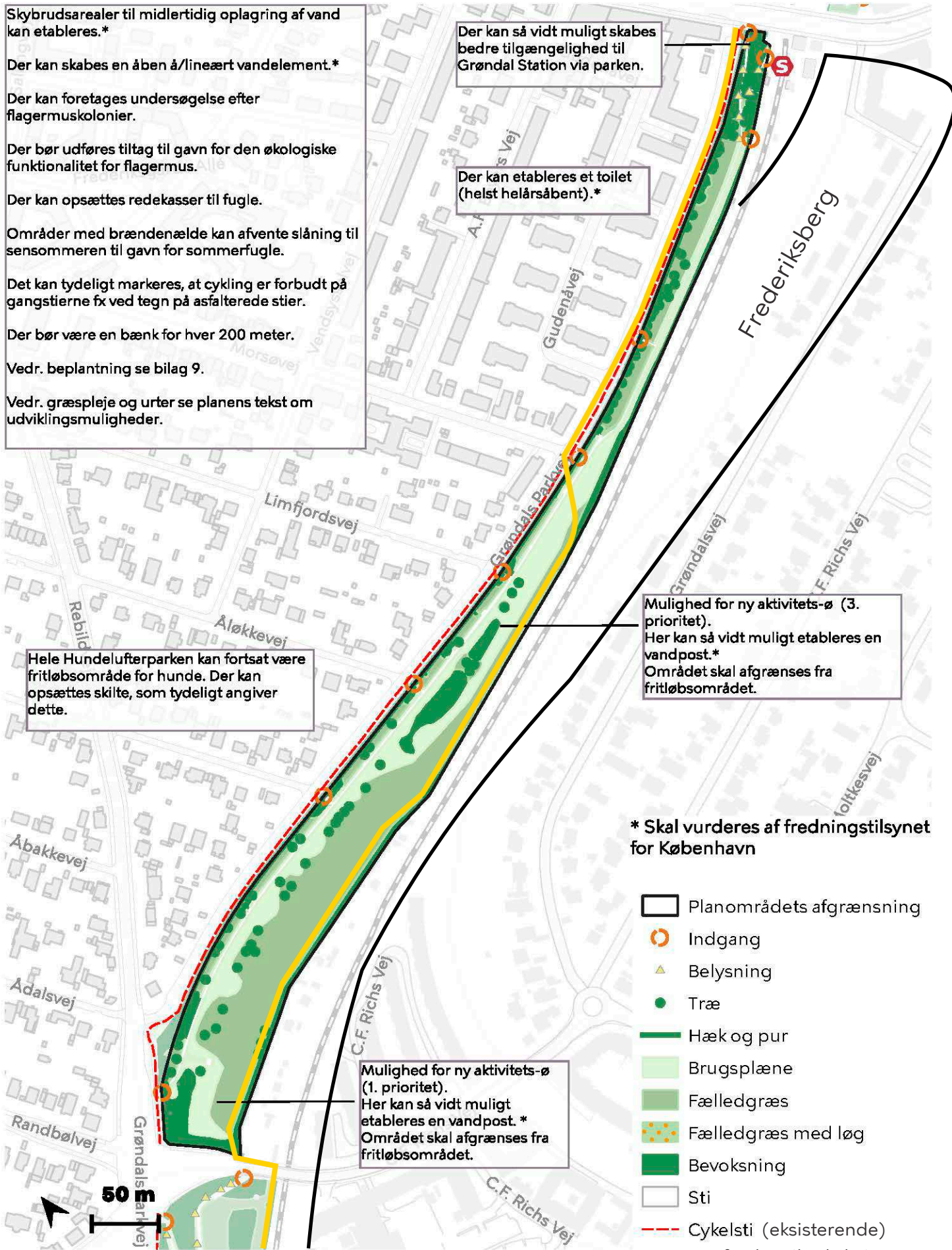
Mulighed for ny aktivitets-ø (3. prioritet). Her kan så vidt muligt etableres en vandpost.* Området skal afgrænses fra fritløbsområdet.

Hele Hundelufferparken kan fortsat være fritløbsområde for hunde. Der kan opsættes skilte, som tydeligt angiver dette.

Mulighed for ny aktivitets-ø (1. prioritet). Her kan så vidt muligt etableres en vandpost.* Området skal afgrænses fra fritløbsområdet.

* Skal vurderes af fredningstilsynet for København

- Planområdets afgrænsning
- Indgang
- Belysning
- Træ
- Hæk og pur
- Brugsplæne
- Fælledegræs
- Fælledegræs med løg
- Bevoksning
- Sti
- Cykelsti (eksisterende)
- LU forslag til cykelsti



Bilag 3.6

Bilag 6 - Metroskoven Nord og Syd - Udviklingsmuligheder

Skybrudsarealer til midlertidig oplagring af vand kan etableres.*

Der kan skabes en åben å/lineært vandelement.*

Der bør foretages undersøgelse efter flagermuskolonier.

Der kan udføres tiltag til gavn for den økologiske funktionalitet for flagermus.

Der kan opsættes redekasser til fugle.

Områder med brændenælde kan afvente slåning til sensommeren til gavn for sommerfugle.

Det kan tydeligt markeres, at cykling er forbudt på gangstierne fx ved tegn på asfalterede stier.

Vedr. beplantning se bilag 9.

Vedr. græspleje og urter se planens tekst om udviklingsmuligheder.

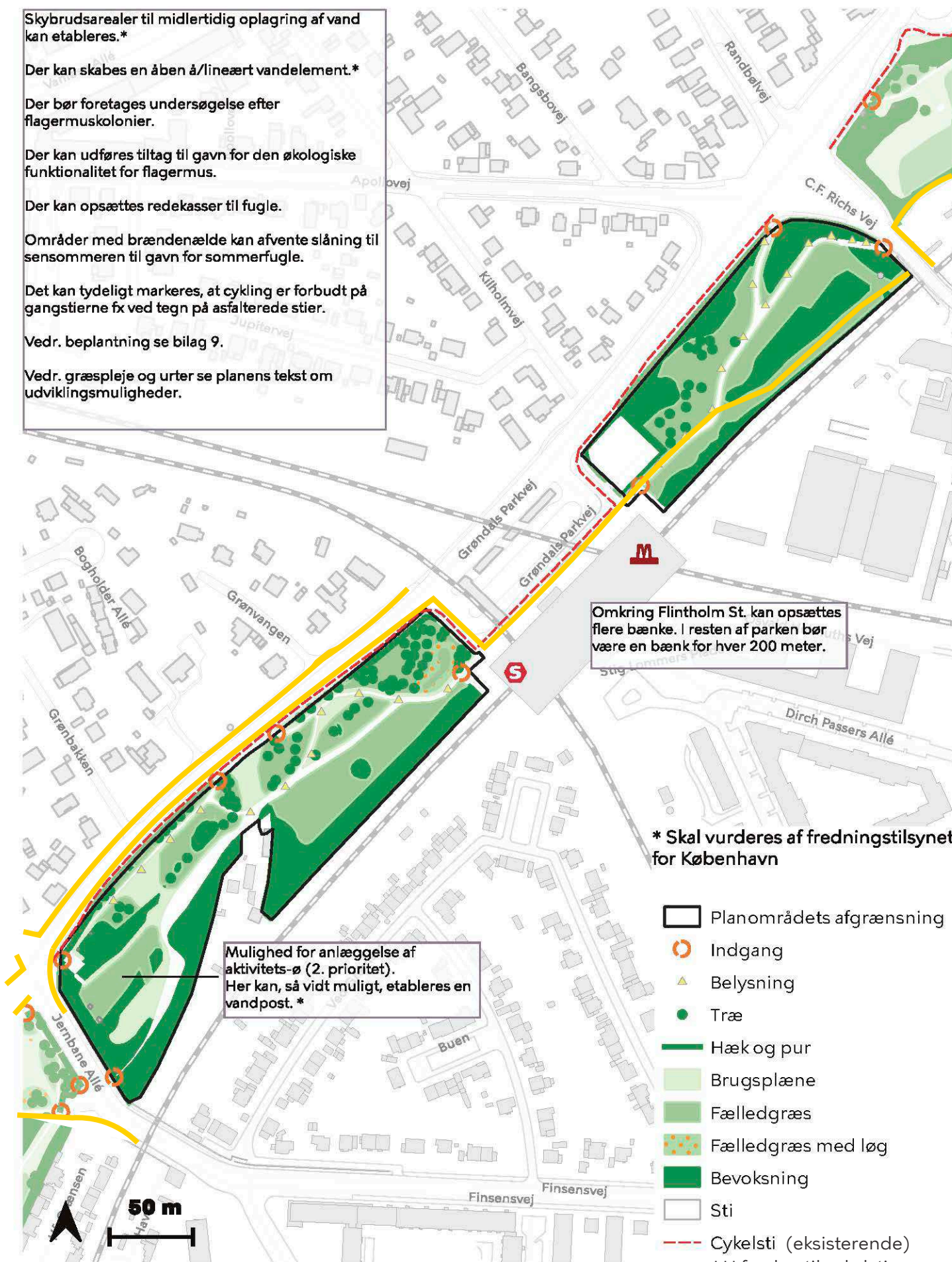
Omkring Flintholm St. kan opsættes flere bænke. I resten af parken bør være en bænk for hver 200 meter.

Mulighed for anlæggelse af aktivitets-ø (2. prioritet). Her kan, så vidt muligt, etableres en vandpost.*

* Skal vurderes af fredningstilsynet for København

- Planområdets afgrænsning
- Indgang
- Belysning
- Træ
- Hæk og pur
- Brugsplæne
- Fælledegræs
- Fælledegræs med løg
- Bevoksning
- Sti
- Cykelsti (eksisterende)
- LU forslag til cykelsti

50 m



Bilag 3.8

Bilag 8 - Filosofgangsparken - Udviklingsmuligheder

Skybrudsarealer til midlertidig oplagring af vand kan etableres.*

Der kan skabes en åben å/lineært vandelement.*

Der bør foretages undersøgelse efter flagermuskolonier.

Der kan udføres tiltag til gavn for den økologiske funktionalitet for flagermus.

Der kan opsættes redekasser til fugle.

Områder med brændenælde kan afvente slåning til sensommeren til gavn for sommerfugle.

Det kan tydeligt markeres, at cykling er forbudt på gangstierne fx ved tegn på asfalterede stier.

Der bør være en bænk for hver 200 meter.

Vedr. beplantning se bilag 9.

Vedr. græspleje og urter se planens tekst om udviklingsmuligheder.

Toilet ved legepladsen skal så vidt muligt holdes permanent helårsåbent.

Legepladsen kan rumme et bredt udvalg af redskaber, der tilgodeser forskellige aldre.

Her kan etableres en vandpost.*

* og ** Skal vurderes af fredningstilsynet for København

