

--- Anlægsområde

Cykelsti

Fortov

Overkørsel

Busperron

 Eksisterende busstoppested

 Nyt træ (4 stk.)

 Eksisterende træ (25 stk. indenfor anlægsområdet)

 Træ der fældes (1 stk.)

STRANDBOULEVARDEN SYD, CYKELSTI

Østerbro

Projektforslag, alternativ løsning

BILAG 6



NORD

ØSTBANEGADE

FRIDTJOF NANSENS PLADS

ØSTBANEGADE



--- Anlægsområde

■ Cykelsti

■ Fortov

● Eksisterende træ (0 stk. indenfor anlægsområdet)

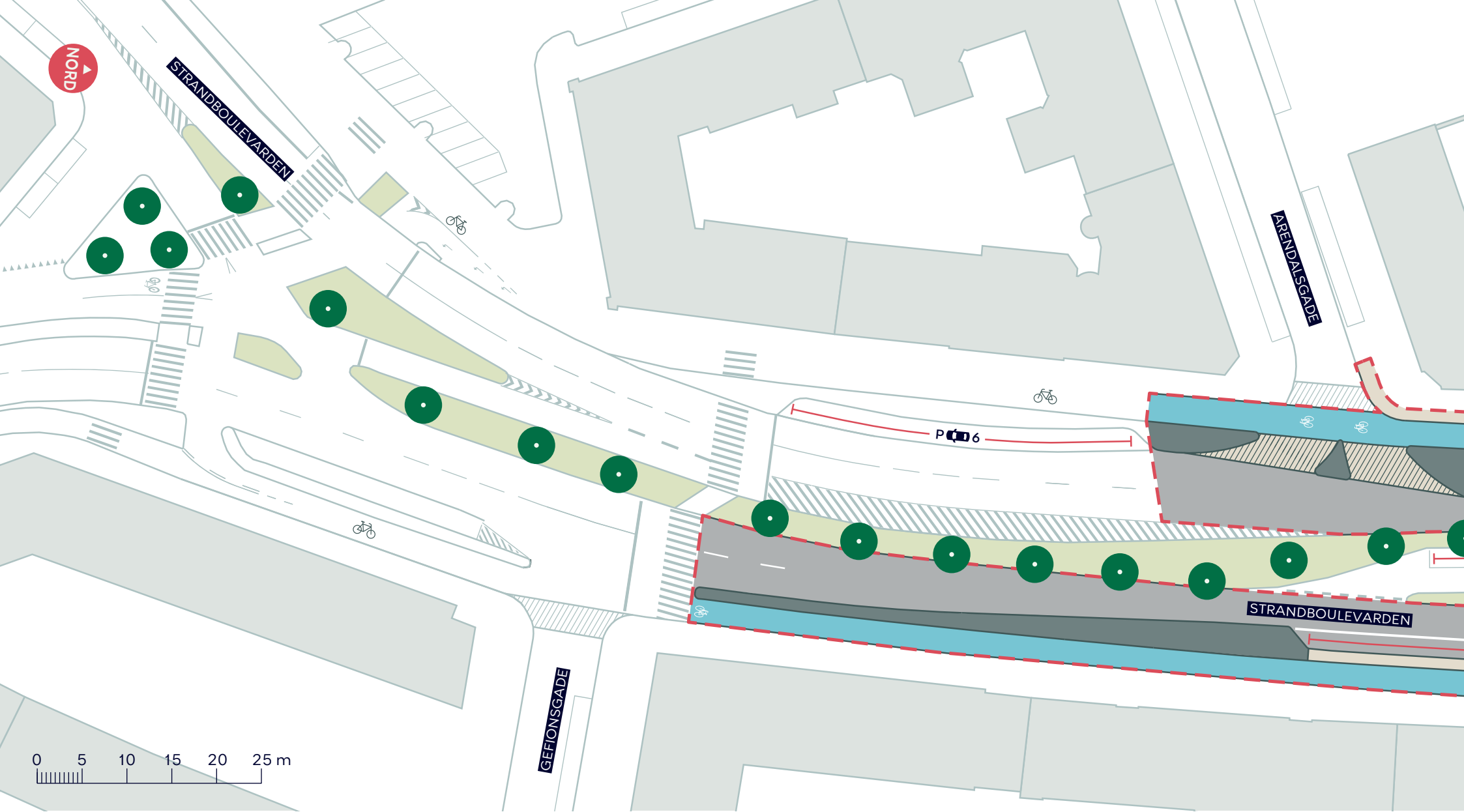
STRANDBOULEVARDEN SYD, CYKELSTI

Østerbro

Projektforslag, alternativ løsning

BILAG 6A



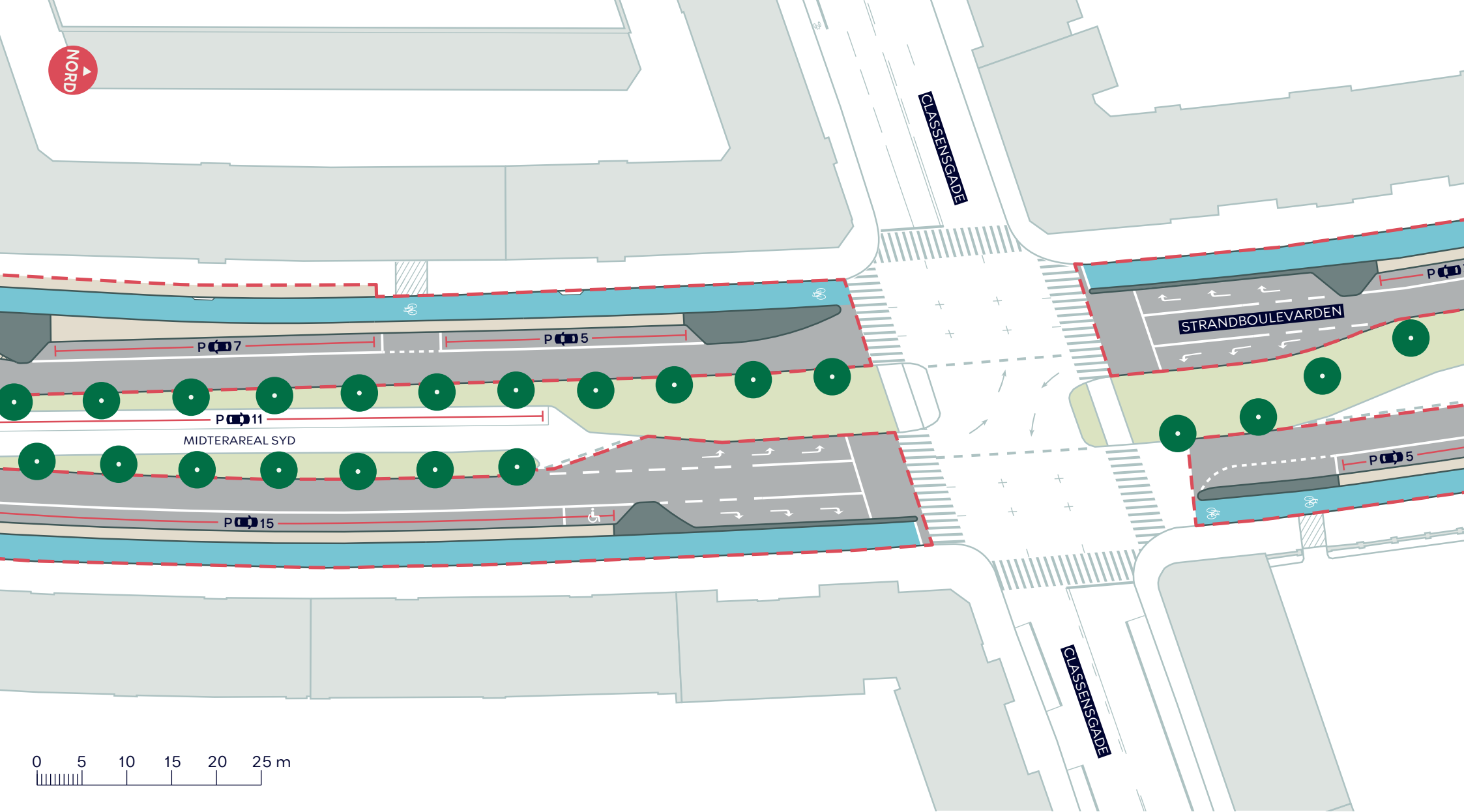


- Anlægsområde
- Cykelsti
- Fortov
- Overkørsel
- Eksisterende træ (0 stk. indenfor anlægsområdet)

STRANDBOULEVARDEN SYD, CYKELSTI
 Østerbro
 Projektforslag, alternativ løsning

BILAG 6B



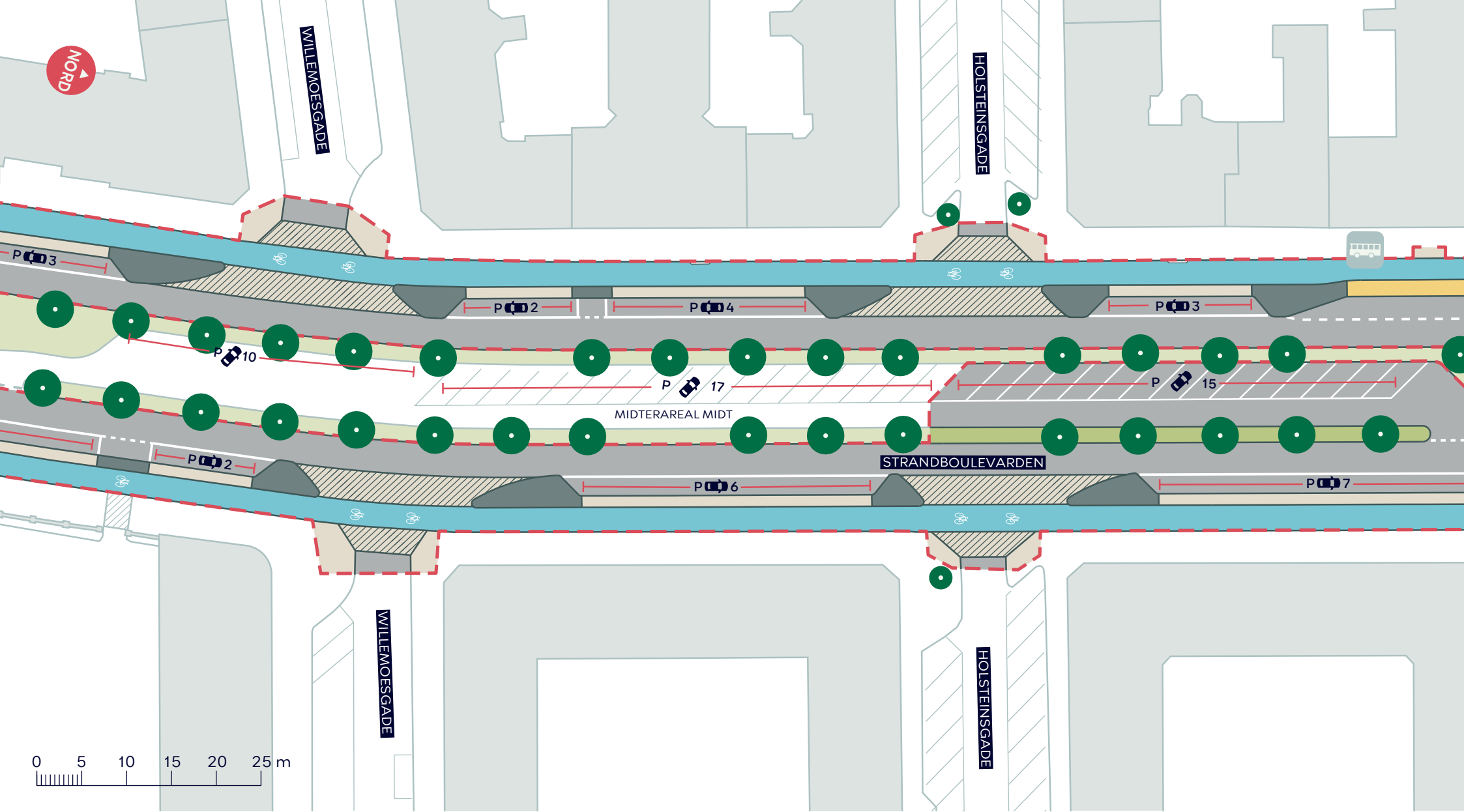


- - - Anlægsområde
- Cykelsti
- Fortov
- Eksisterende træ (0 stk. indenfor anlægsområdet)

STRANDBOULEVARDEN SYD, CYKELSTI
 Østerbro
 Projektforslag, alternativ løsning

BILAG 6C





--- Anlægsområde

Cykelsti

Fortov

Overkørsel

Busperron

 Eksisterende busstoppested

 Eksisterende træ (5 stk. indenfor anlægsområdet)

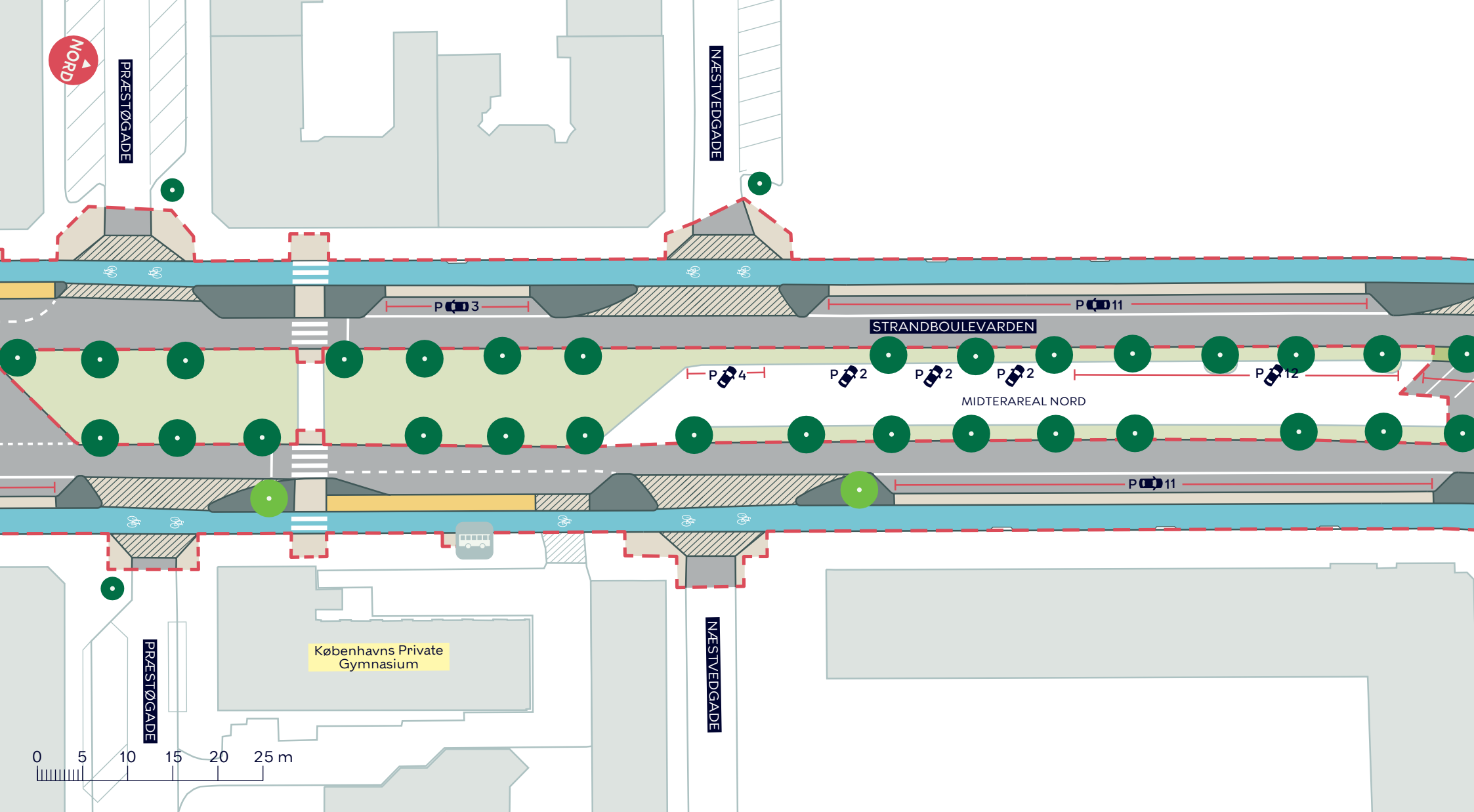
STRANDBOULEVARDEN SYD, CYKELSTI

Østerbro

Projektforslag, alternativ løsning

BILAG 6D





--- Anlægsområde

■ Cycelsti

■ Fortov

/// Overkørsel

■ Busperron

■ Eksisterende busstoppested

● Nyt træ (2 stk.)

● Eksisterende træ (2 stk. indenfor anlægsområdet)

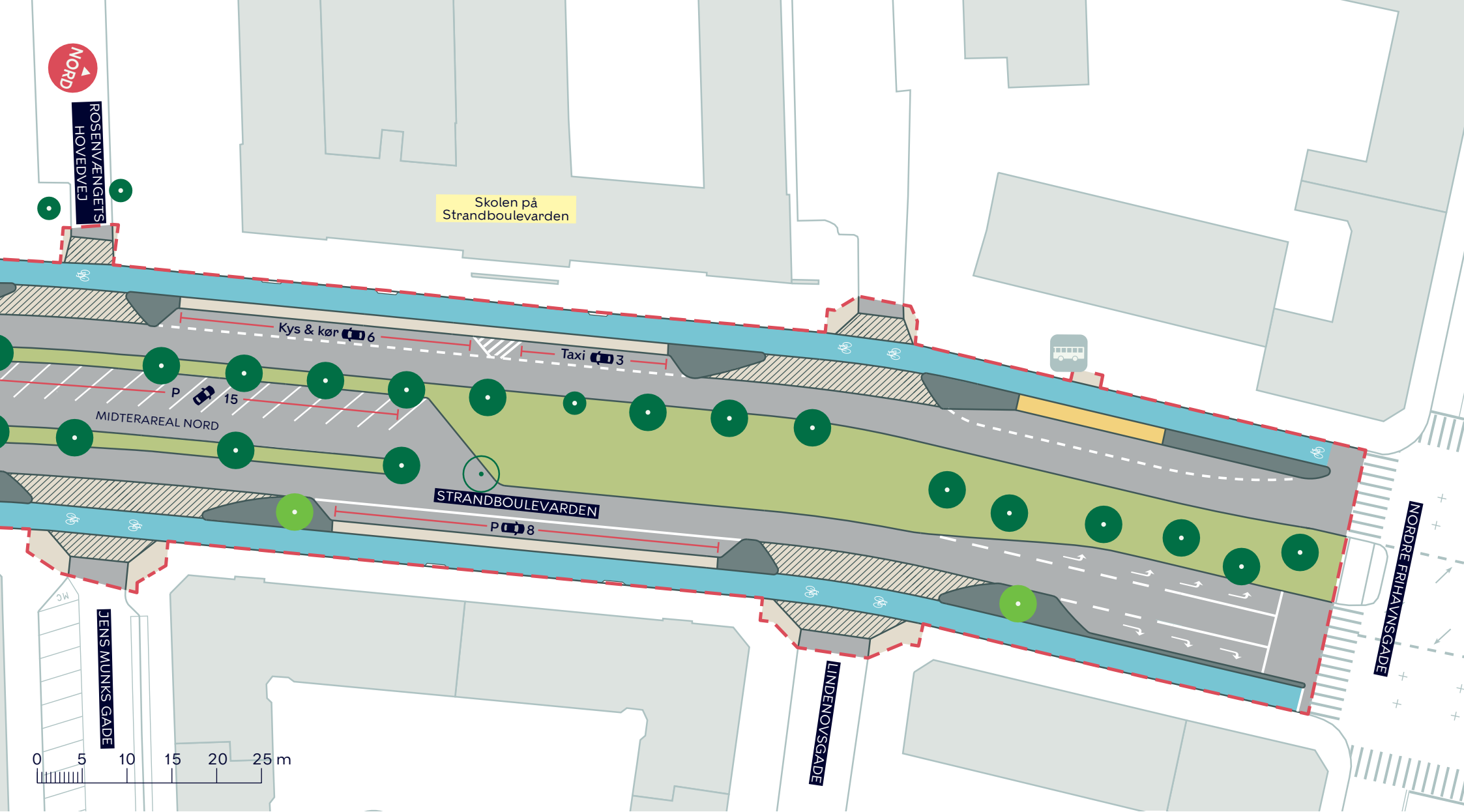
STRANDBOULEVARDEN SYD, CYKELSTI

Østerbro

Projektforslag, alternativ løsning

BILAG 6E





--- Anlægsområde

Cykelsti

Fortov

Overkørsel

Busperron



Eksisterende busstoppested



Nyt træ (2 stk.)



Eksisterende træ (18 stk. indenfor anlægsområdet)



Træ der fældes (1 stk.)

STRANDBOULEVARDEN SYD, CYKELSTI

Østerbro

Projektforslag, alternativ løsning

BILAG 6F

