

--- Anlægsområde

Cycelsti

Fortov

Overkørsel

Busperron



Eksisterende busstoppested



Nyt træ (21 stk.)



Eksisterende træ (15 stk. indenfor anlægsområdet)

## STRANDBOULEVARDEN SYD, CYKELSTI

Østerbro

Projektforslag, løsning

BILAG 4



NORD

ØSTBANEGADE

FRIDTJOF NANSENS PLADS

ØSTBANEGADE

0 5 10 15 20 25 m

--- Anlægsområde

■ Cykelsti

■ Fortov

● Nyt træ (10 stk.)

● Eksisterende træ (1 stk. indenfor anlægsområdet)

## STRANDBOULEVARDEN SYD, CYKELSTI

Østerbro

Projektforslag, løsning

BILAG 4A





- - - Anlægsområde
- Cykelsti
- Fortov
- Overkørsel

- Nyt træ (7 stk.)
- Eksisterende træ (14 stk. indenfor anlægsområdet)

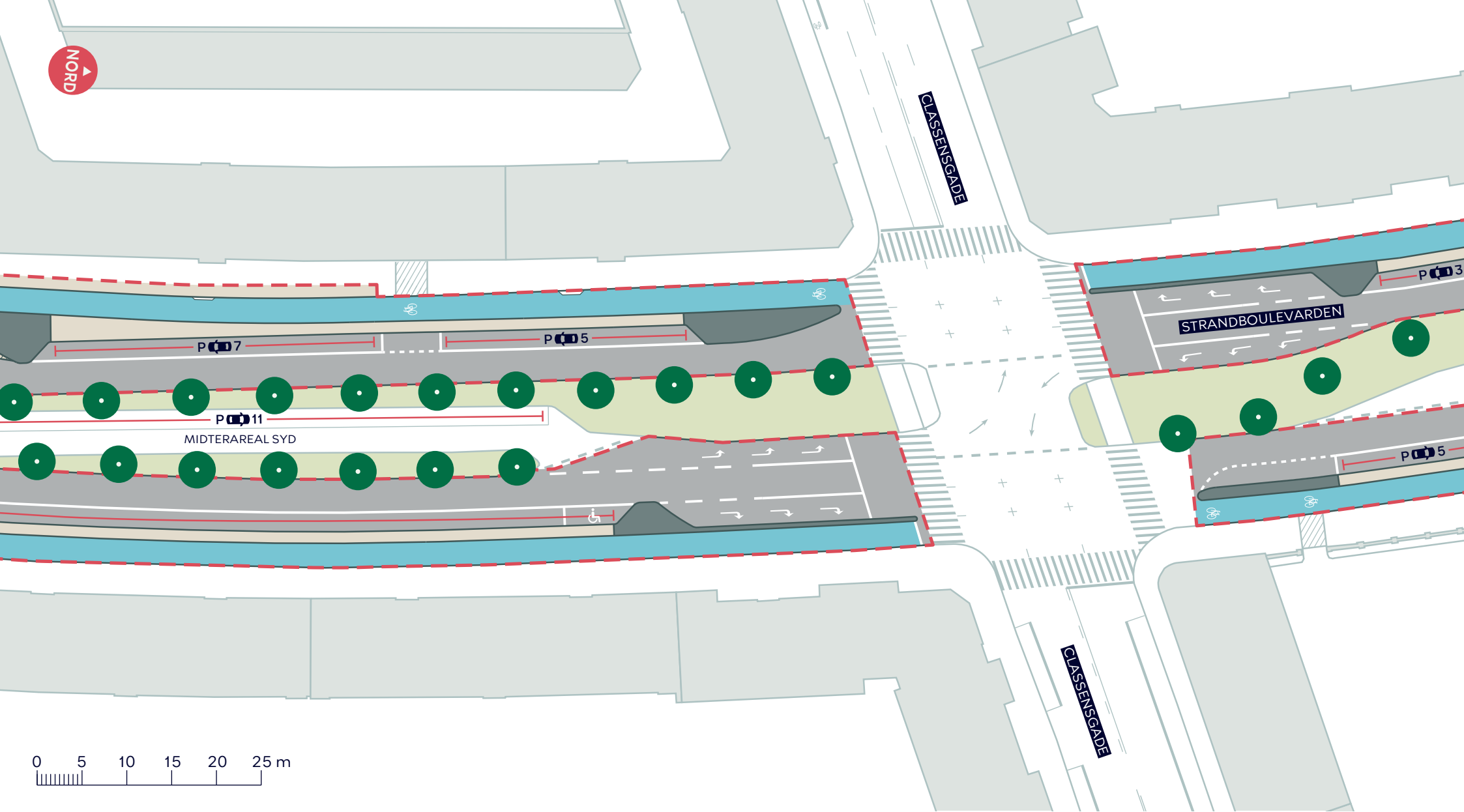
**STRANDBOULEVARDEN SYD, CYKELSTI**

Østerbro

Projektforslag, løsning

**BILAG 4B**



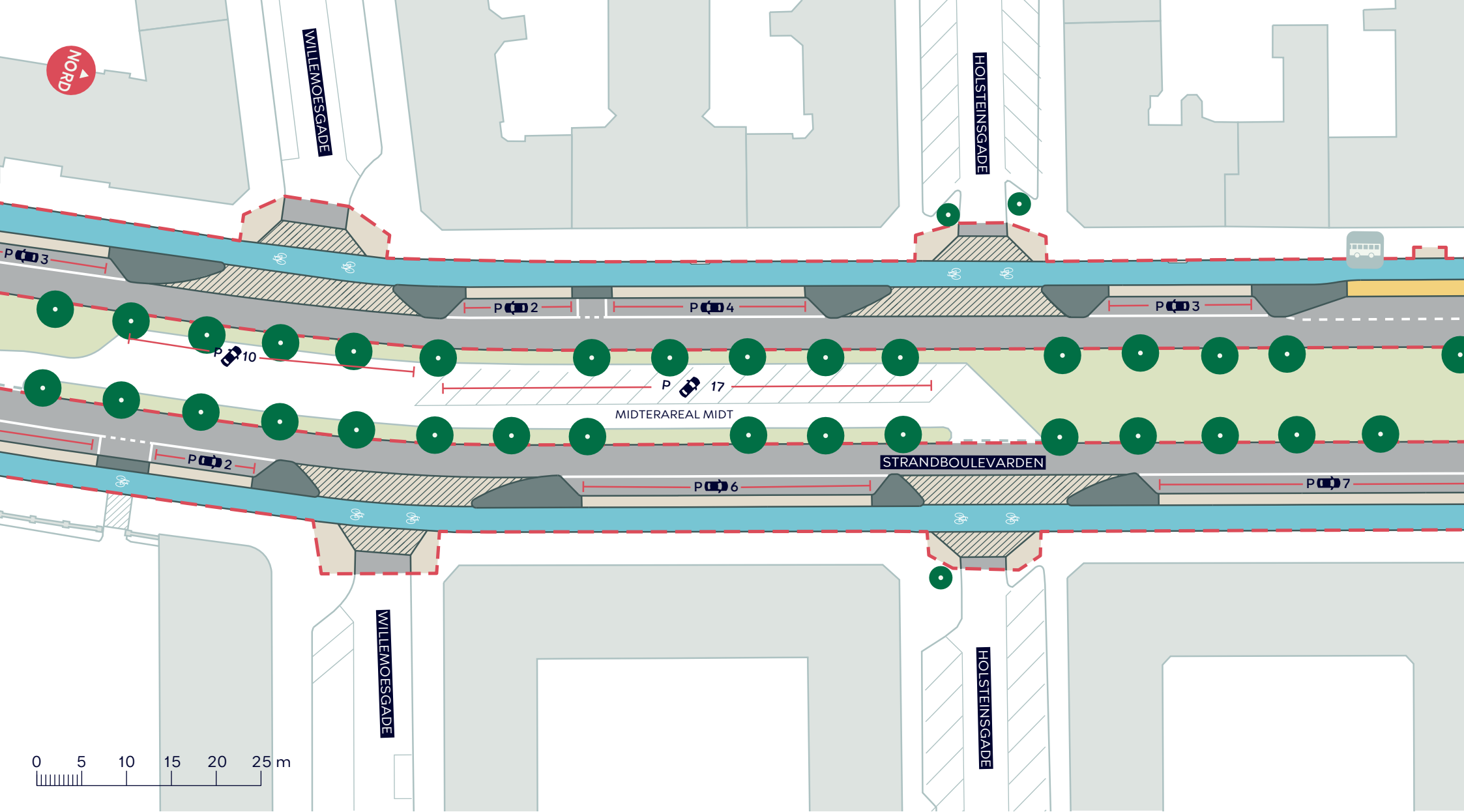


- - - Anlægsområde
- Cykelsti
- Fortov
- Eksisterende træ (0 stk. indenfor anlægsområdet)

**STRANDBOULEVARDEN SYD, CYKELSTI**  
 Østerbro  
 Projektforslag, løsning

**BILAG 4C**





--- Anlægsområde

Cykelsti

Fortov

Overkørsel

Busperron

Eksisterende busstoppested

Eksisterende træ (0 stk. indenfor anlægsområdet)

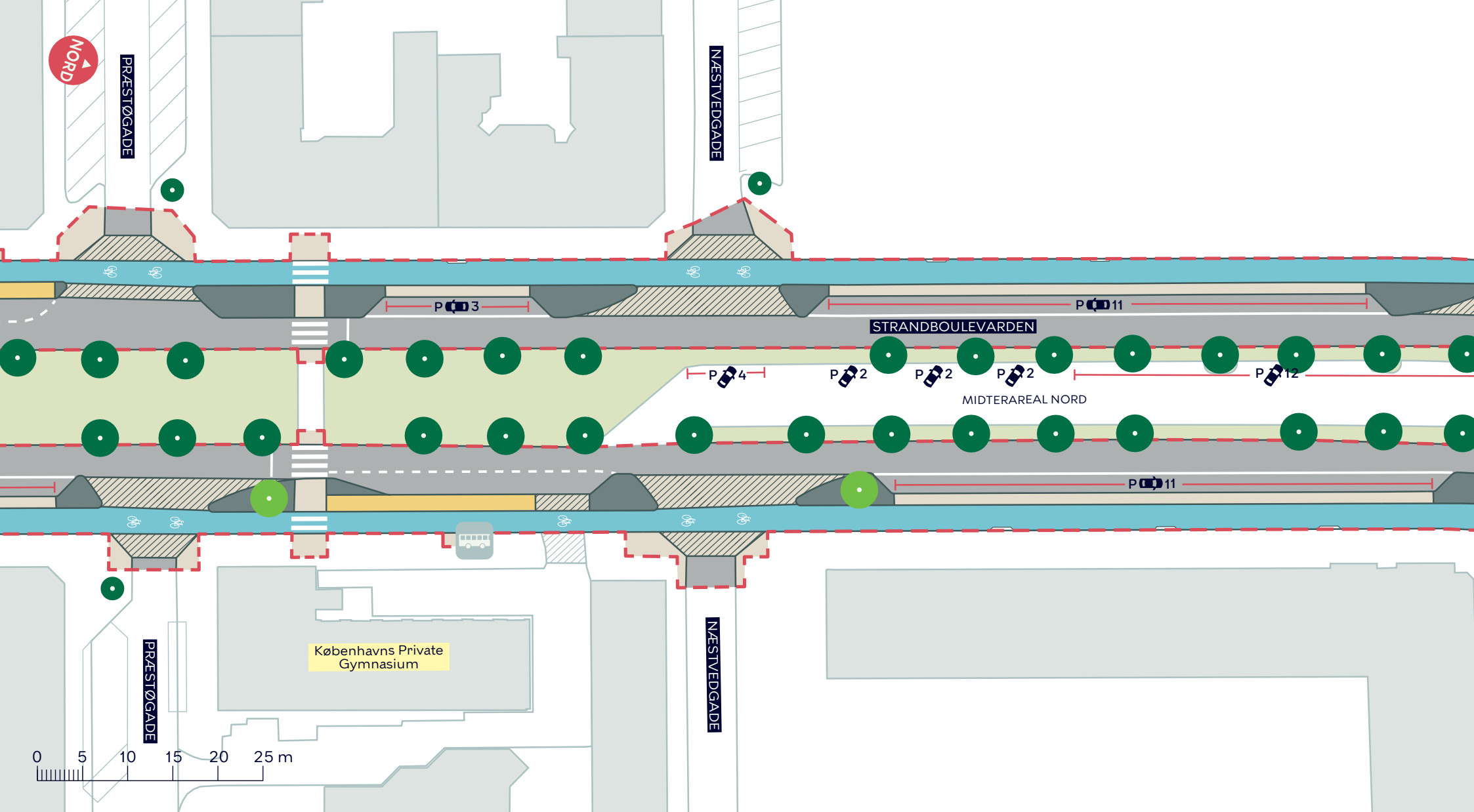
## STRANDBOULEVARDEN SYD, CYKELSTI

Østerbro

Projektforslag, løsning

BILAG 4D

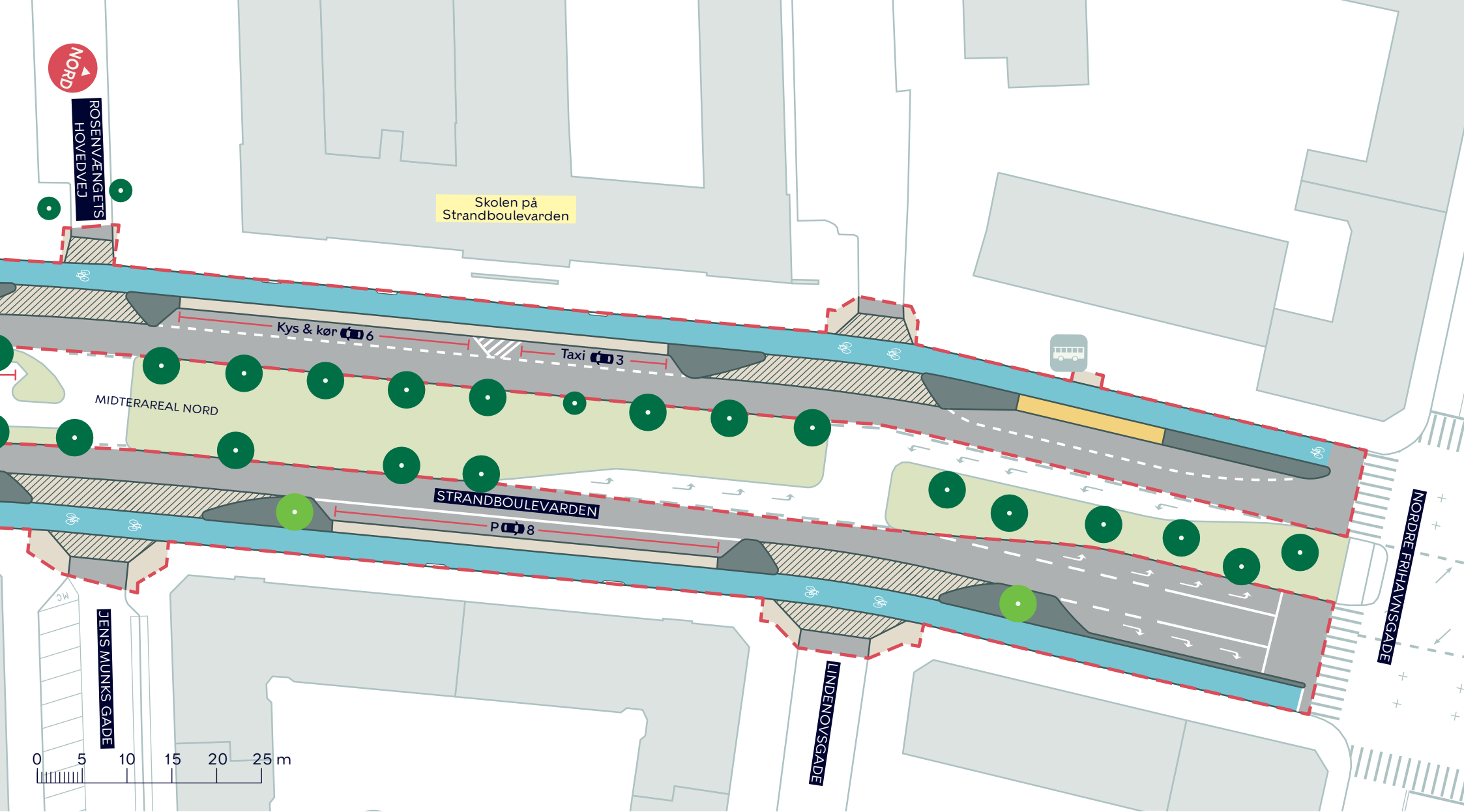




- - - Anlægsområde
- Cykelsti
- Fortov
- Overkørsel
- Busperron
- Eksisterende busstoppested
- Nyt træ (2 stk.)
- Eksisterende træ (0 stk. indenfor anlægsområdet)

**STRANDBOULEVARDEN SYD, CYKELSTI**  
 Østerbro  
 Projektforslag, løsning  
**BILAG 4E**





--- Anlægsområde

■ Cykelsti

■ Fortov

/// Overkørsel

■ Busperron

Eksisterende busstoppested

Nyt træ (2 stk.)

Eksisterende træ (0 stk. indenfor anlægsområdet)

### STRANDBOULEVARDEN SYD, CYKELSTI

Østerbro

Projektforslag, løsning

**BILAG 4F**

