

Signaturforklaring

 Projektområde Artillerivej Nord

Artillerivej, Ørestads Boulevard og Islands Brygge

Artillerivej Nord – godkendt projekt







Oversigtskort

Bilag 4





Signaturforklaring

- | | | | |
|---|--------------|---|------------|
|  | Fortovsareal |  | Busplade |
|  | Cykelsti |  | Overkørsel |
|  | Refuge/helle |  | Nyt træ |

 Projektforslag til godkendelse Vejen Artillerivej Syd

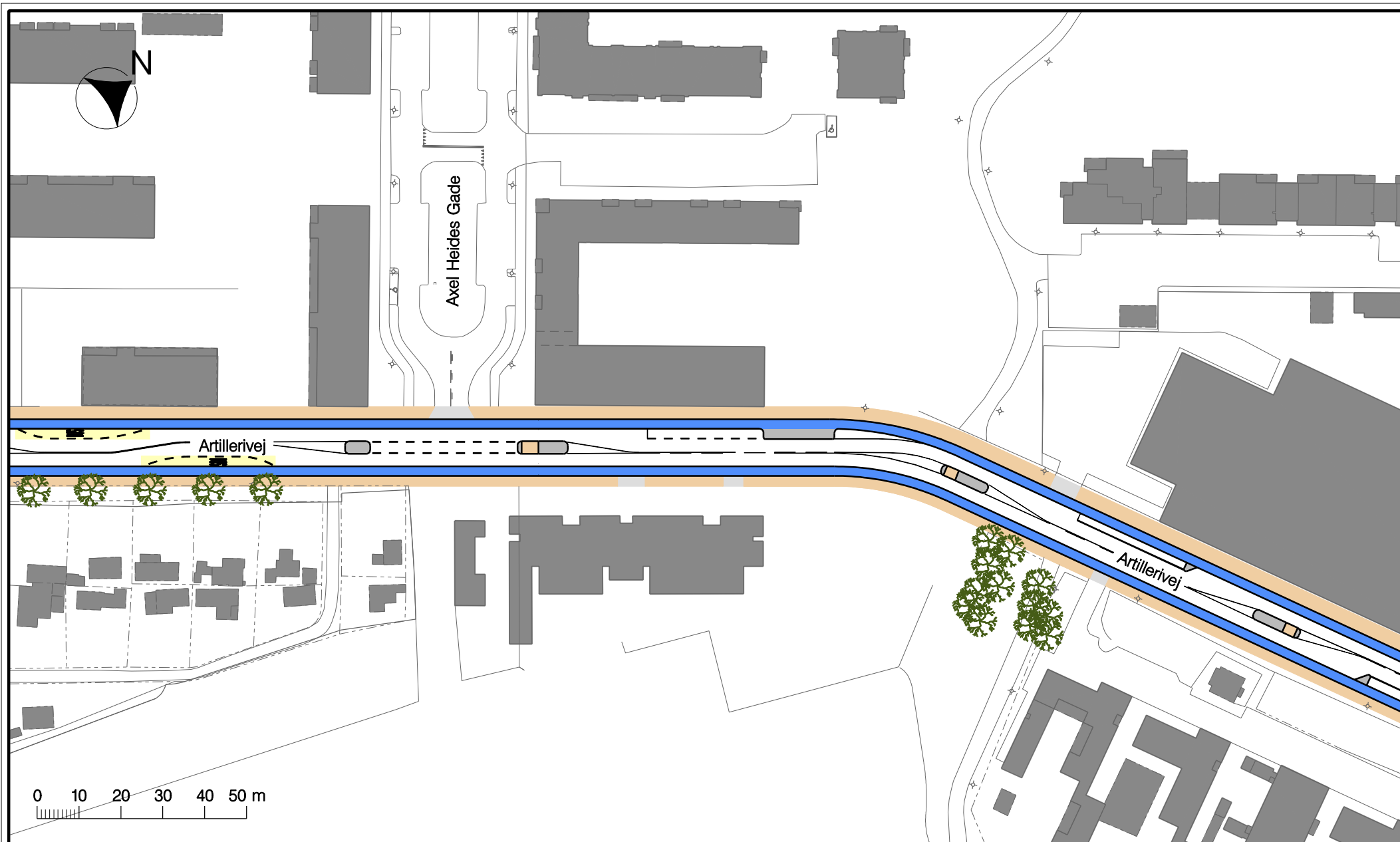
Artillerivej, Ørestads Boulevard og Islands Brygge

Artillerivej Nord – godkendt projekt







Projektforslag

Bilag 4.1





Signaturforklaring

- | | | | |
|---|--------------|---|------------|
|  | Fortovsareal |  | Busplade |
|  | Cykelsti |  | Overkørsel |
|  | Refuge/helle |  | Nyt træ |

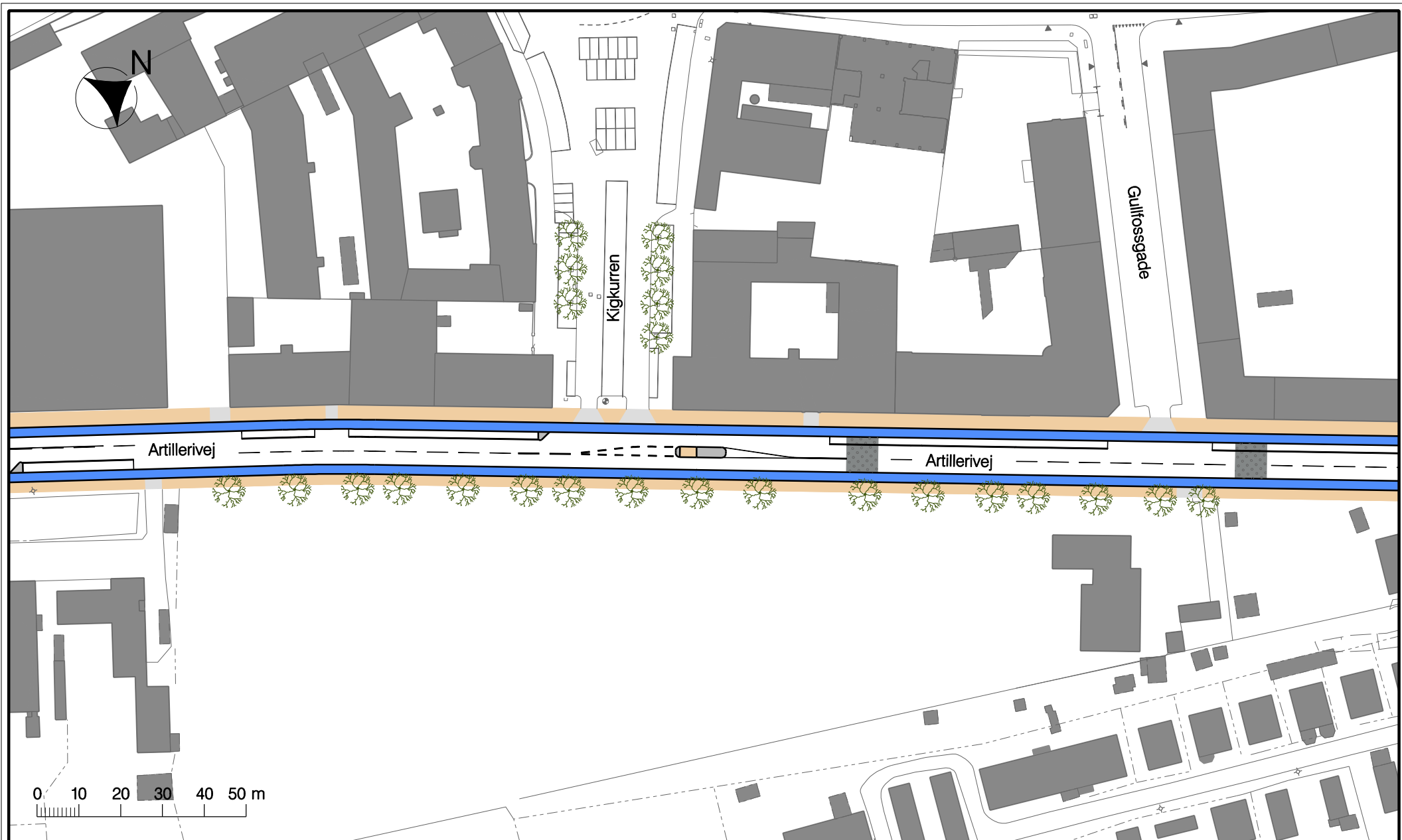
Artillerivej, Ørestads Boulevard og Islands Brygge

Artillerivej Nord – godkendt projekt

Projektforslag

Bilag 4.2





Signaturforklaring

- | | | | |
|---|--------------|---|------------|
|  | Fortovsareal |  | Overkørsel |
|  | Cykelsti |  | Bump |
|  | Refuge/helle |  | Eks. træ |

Artillerivej, Ørestads Boulevard og Islands Brygge

Artillerivej Nord – godkendt projekt

Projektforslag

Bilag 4.3





Signaturforklaring

- Fortovsareal
- Cykelsti
- Refuge / helle
- Overkørsel
- Bump
- Nyt træ / Eks. træ

- Godkendt projektforslag Ørestads Boulevard
- Projektforslag til godkendelse Byrummet "Trekanten"

Artillerivej, Ørestads Boulevard og Islands Brygge

Artillerivej Nord – godkendt projekt

Projektforslag

Bilag 4.4

