

Signaturforklaring

 Projektområde Vejen Artillevej Syd

Artillevej, Ørestads Boulevard og Islands Brygge

Vejen Artillevej Syd – projektforslag til godkendelse

Oversigtskort

Bilag 3





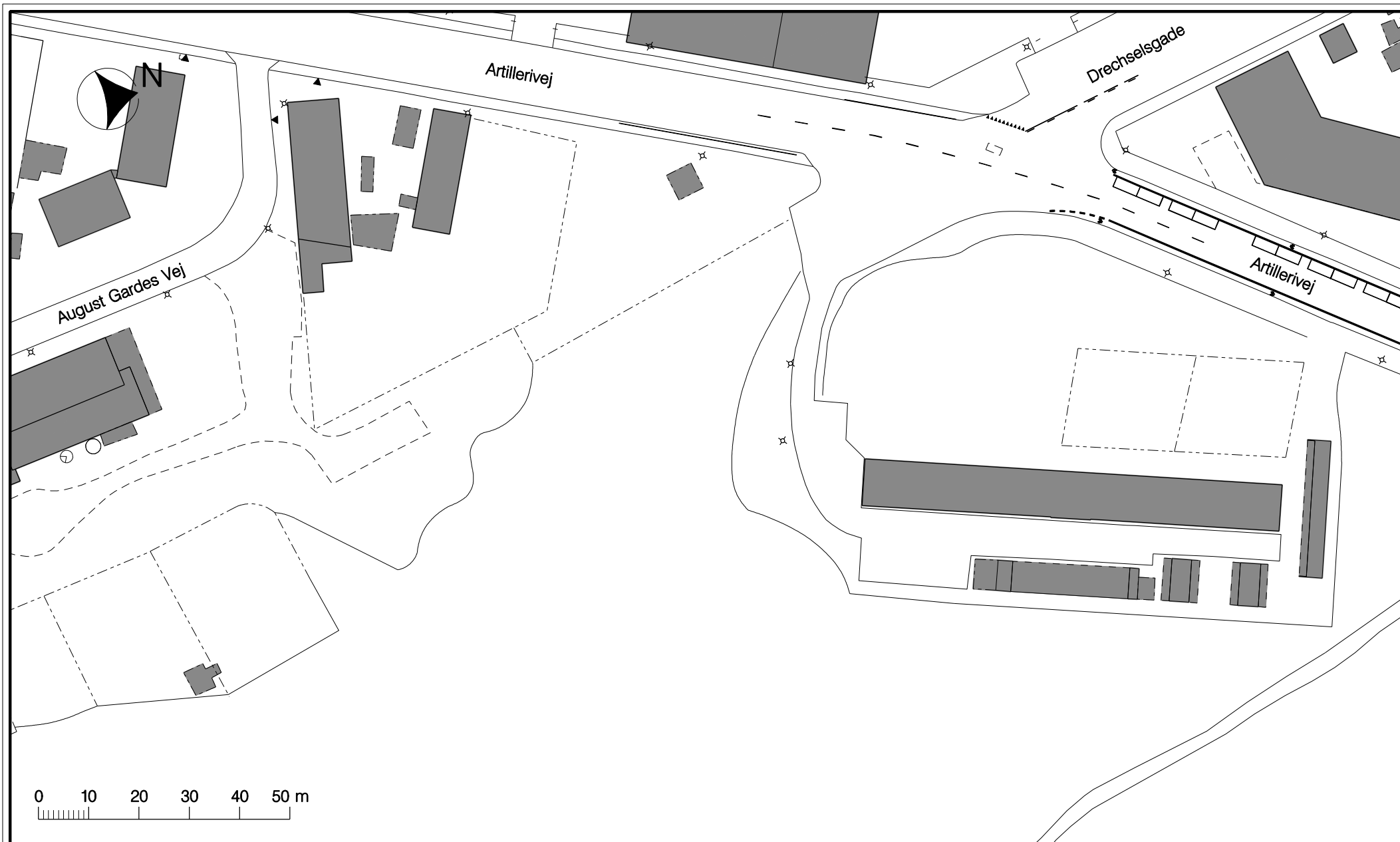
Artillerivej, Ørestads Boulevard og Islands Brygge

Vejen Artillerivej Syd – projektforslag til godkendelse

Eksisterende forhold

Bilag 3.1





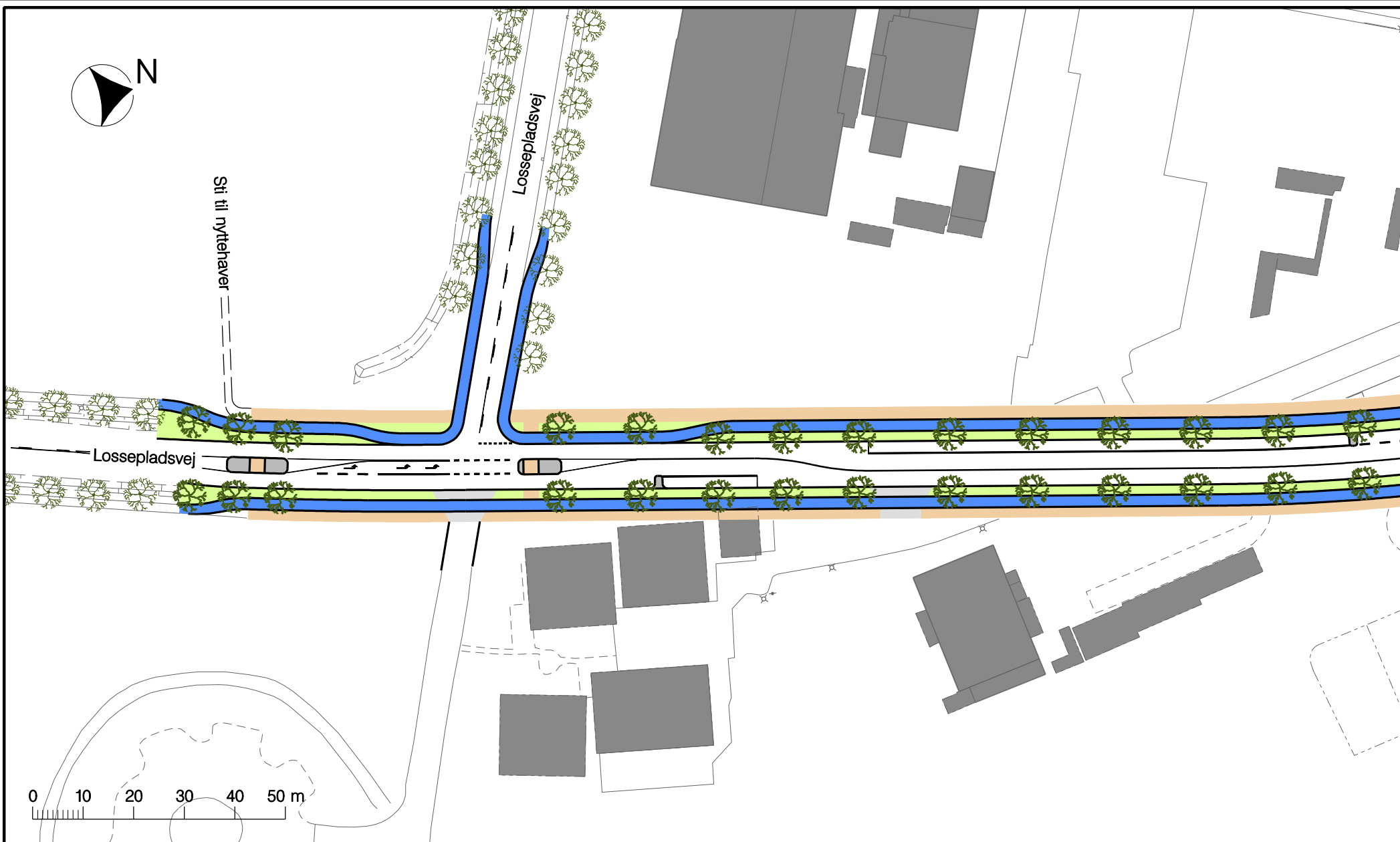
Artillerivej, Ørestads Boulevard og Islands Brygge

Vejen Artillerivej Syd – projektforslag til godkendelse



Eksisterende forhold

Bilag 3.2





Signaturforklaring

- | | | | | | |
|---|----------------|---|--------------------|---|------------|
|  | Fortovsareal |  | Busplade |  | Overkørsel |
|  | Cykelsti |  | Nyt træ / eks. træ | | |
|  | Refuge / helle |  | Rabat | | |

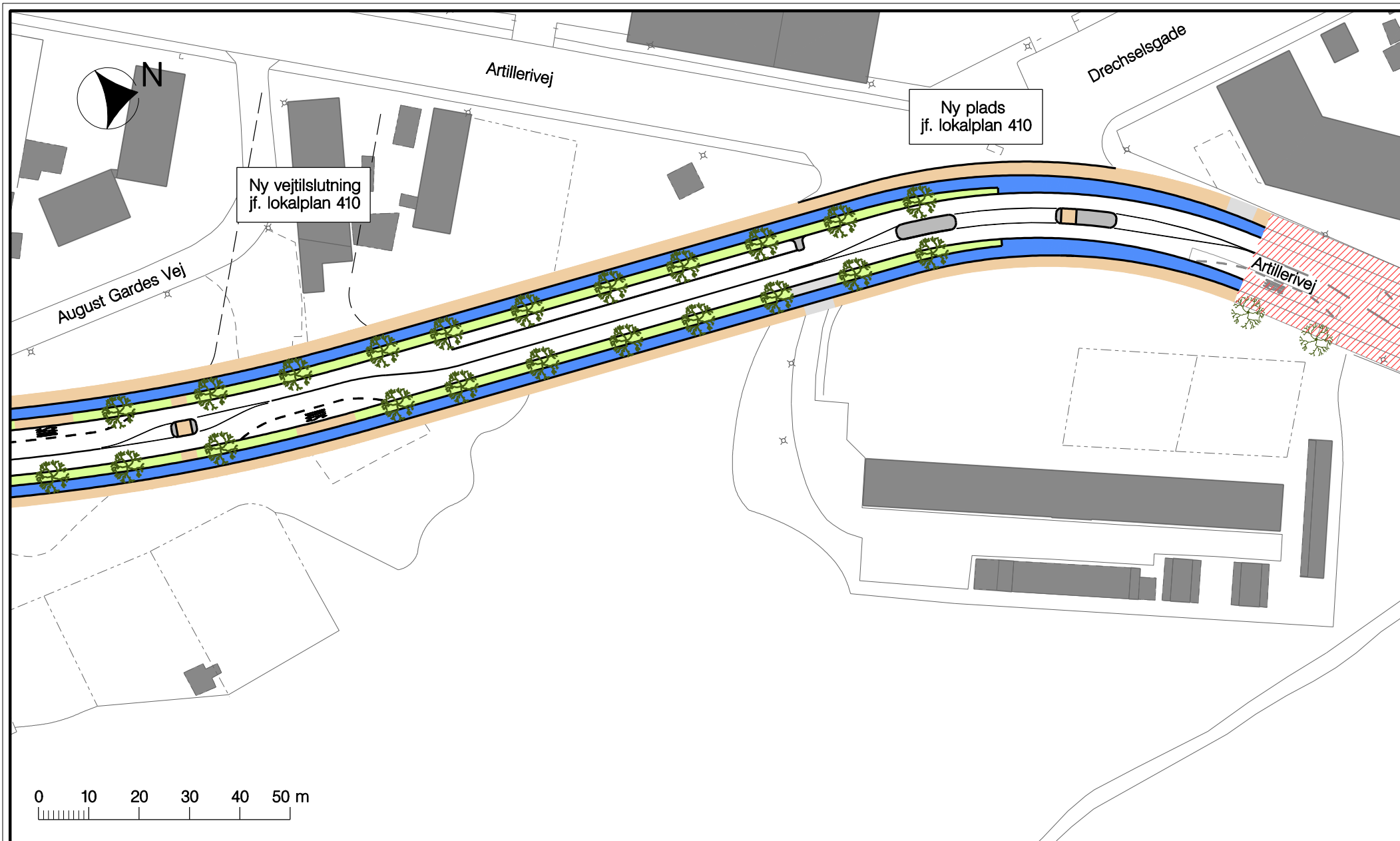
Artillerivej, Ørestads Boulevard og Islands Brygge

Vejen Artillerivej Syd – projektforslag til godkendelse

Projektforslag

Bilag 3.3





Signaturforklaring

- Fortovsareal
- Cykelsti
- Refuge/helle
- Rabat
- Overkørsel
- Nyt træ/eks. træ

Godkendt projekt Artillerivej Nord

Artillerivej, Ørestads Boulevard og Islands Brygge

Vejen Artillerivej Syd – projektforslag til godkendelse

Projektforslag

Bilag 3.4

