

Signaturforklaring

- · — · — · Byggepladsgrænse - CWC
- - - - - Forpladsgrænse - 15 m fra konstruktioner (4077 m²)
- ▣▣▣▣▣▣ Øvrige arealer der reetableres (1045 m²)






København H

Bilag 4 (1)



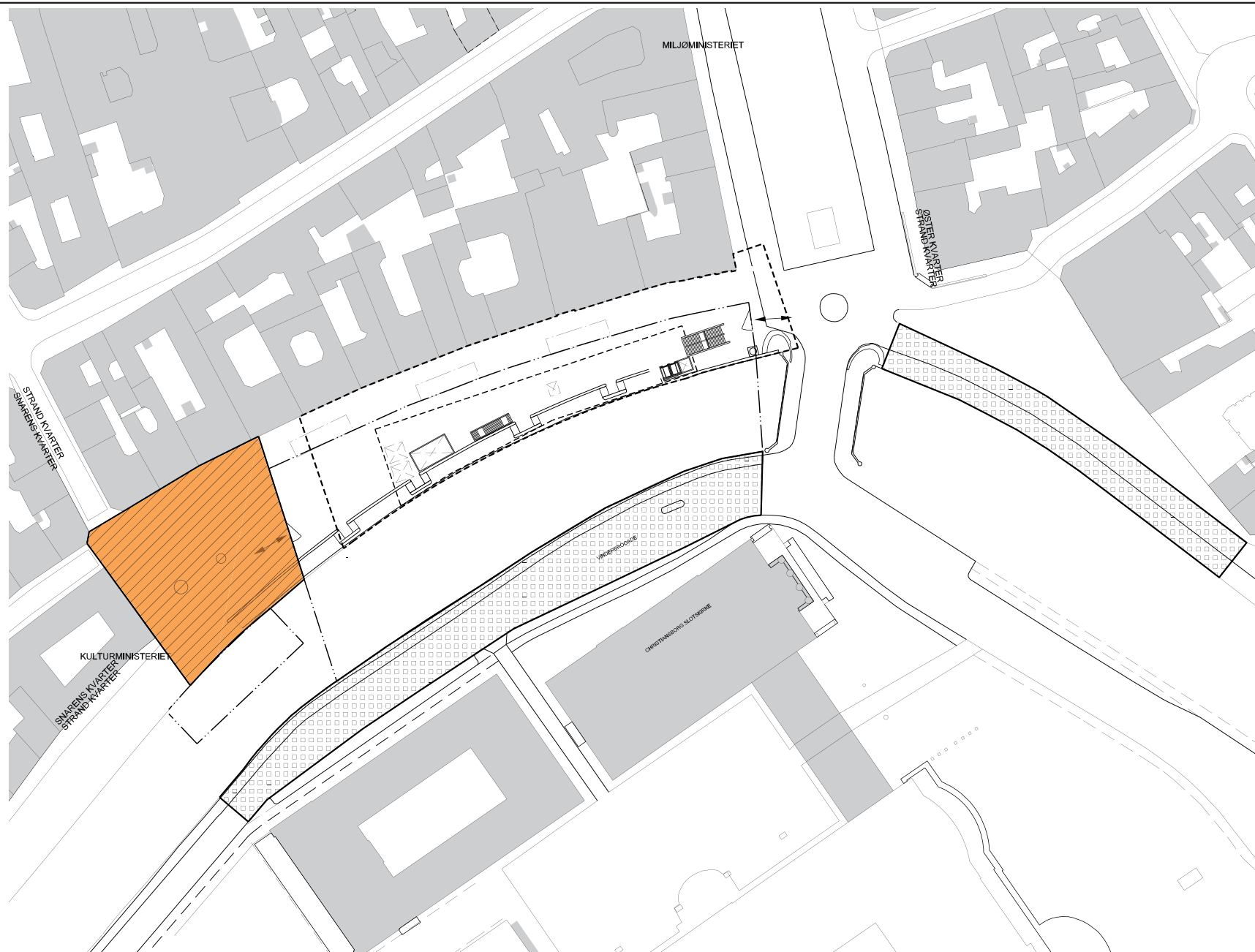


Signaturforklaring

-  Byggepladsgrænse - CWC
-  Forpladsgrænse - 15 m fra konstruktioner (6086 m²)
-  Anlægges af forpladsentreprenør for Københavns Kommune (2329 m², Metropolzoneprojektet Vester Voldgade)
-  Øvrige arealer der reetableres (4967 m²)
-  Evt. kommunalt tilkøb

Rådhuspladsen





Signaturforklaring

— · — · — Byggepladsgrænse - CWC

- - - - - Forpladsgrænse - 15 m fra konstruktioner (3047 m²)



Øvrige arealer der reetableres (3087 m²)

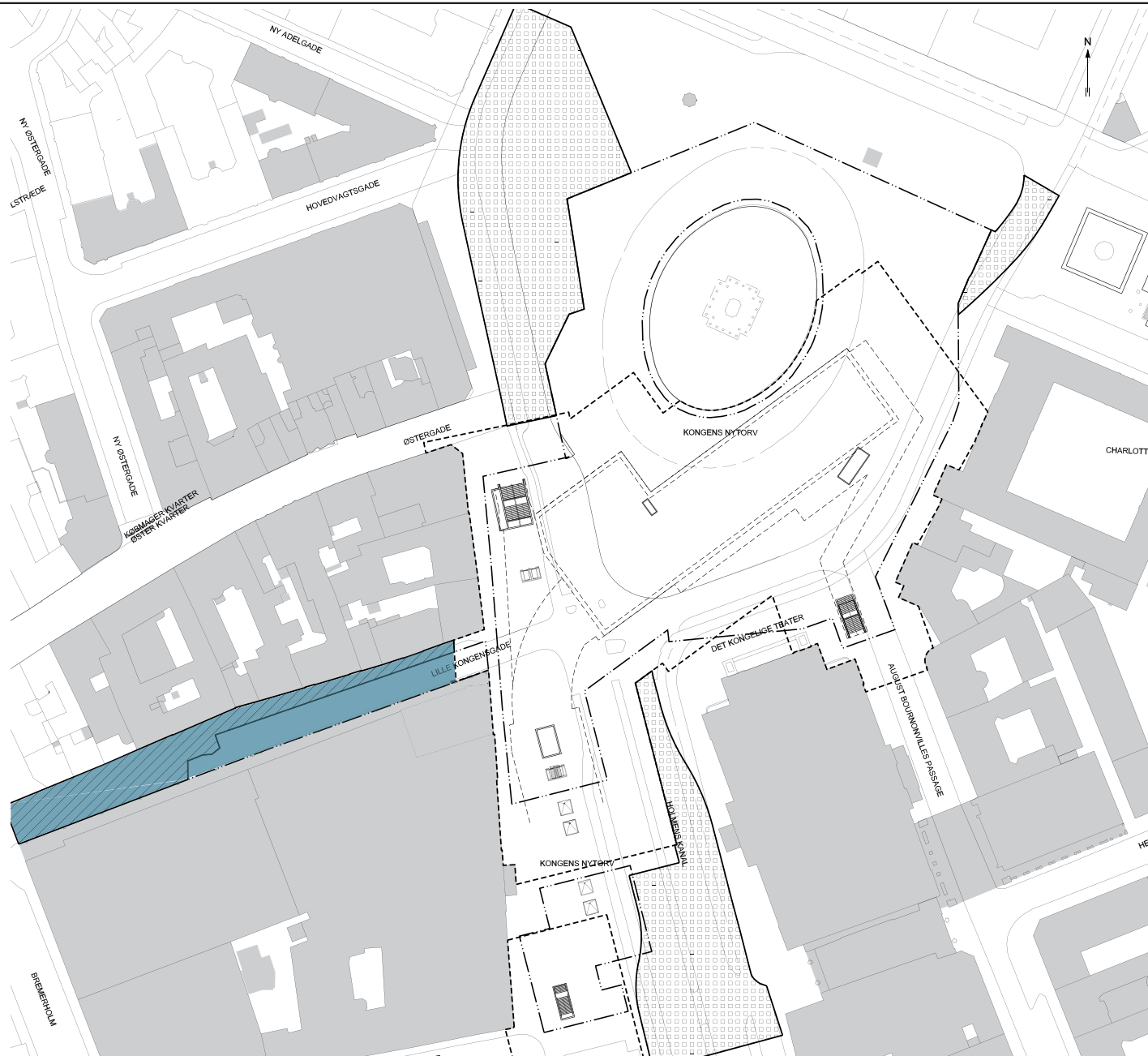


Evt. kommunalt tilkøb

Christiansborg

Bilag 4 (3)





Signaturforklaring

— · — · — Byggepladsgrænse - CWC

- - - - - Forpladsgrænse - 15 m fra konstruktioner (13039 m²)



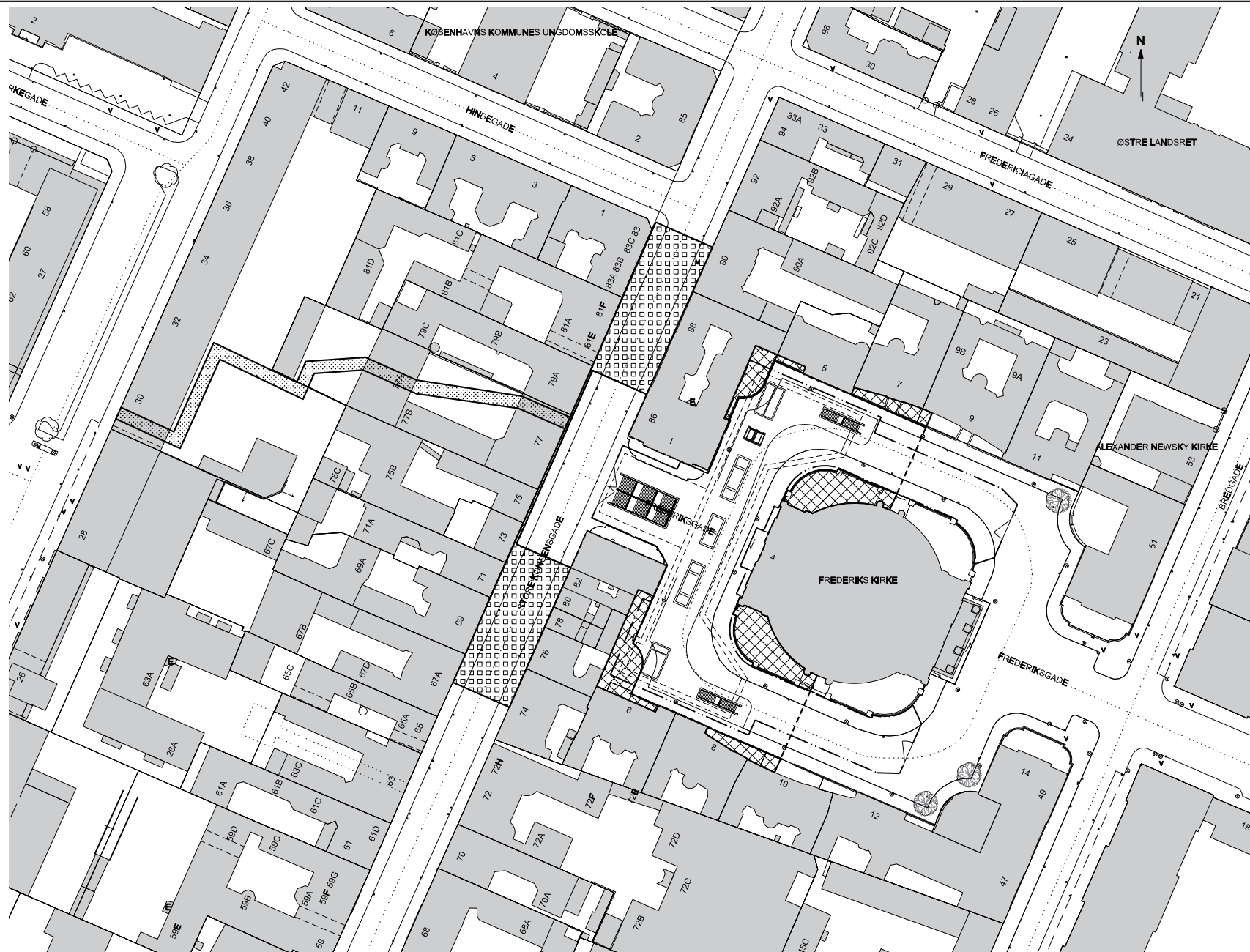
Øvrige arealer der reetableres (5119m²)








Evt. selvstændigt kommunalt projekt

Kongens Nytorv





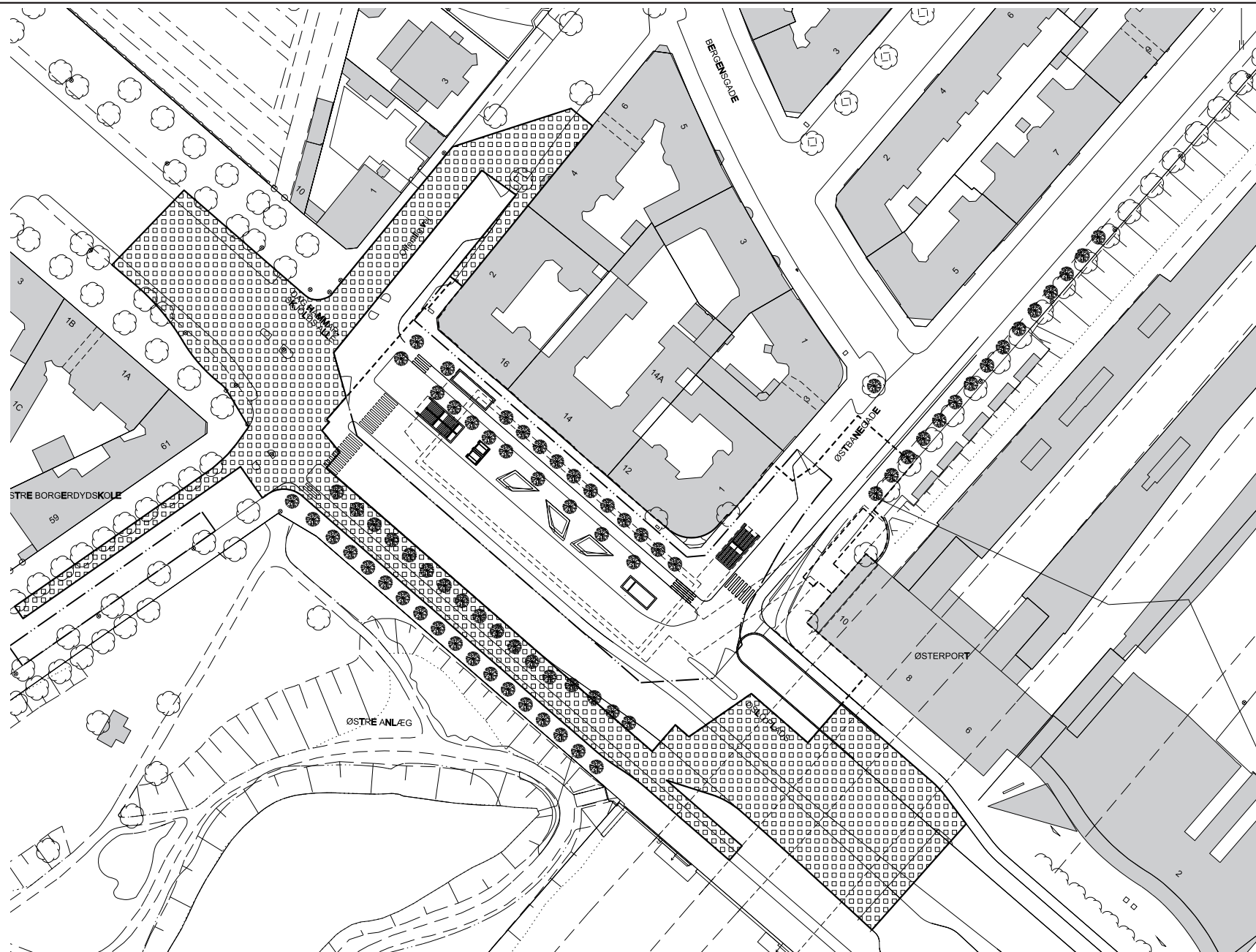
Signaturforklaring

-  Byggepladsgrænse - CWC
-  Forpladsgrænse - 15 m fra konstruktioner (3637 m²)
-  Privat grund der reetableres (705 m²)
-  Øvrige arealer der reetableres (1124 m²)
-  Passagen (395 m²)

Frederiks Kirke

Bilag 4 (5)





Signaturforklaring

- Byggepladsgrænse - CWC
- Forpladsgrænse - 15 m fra konstruktioner (6589 m²)

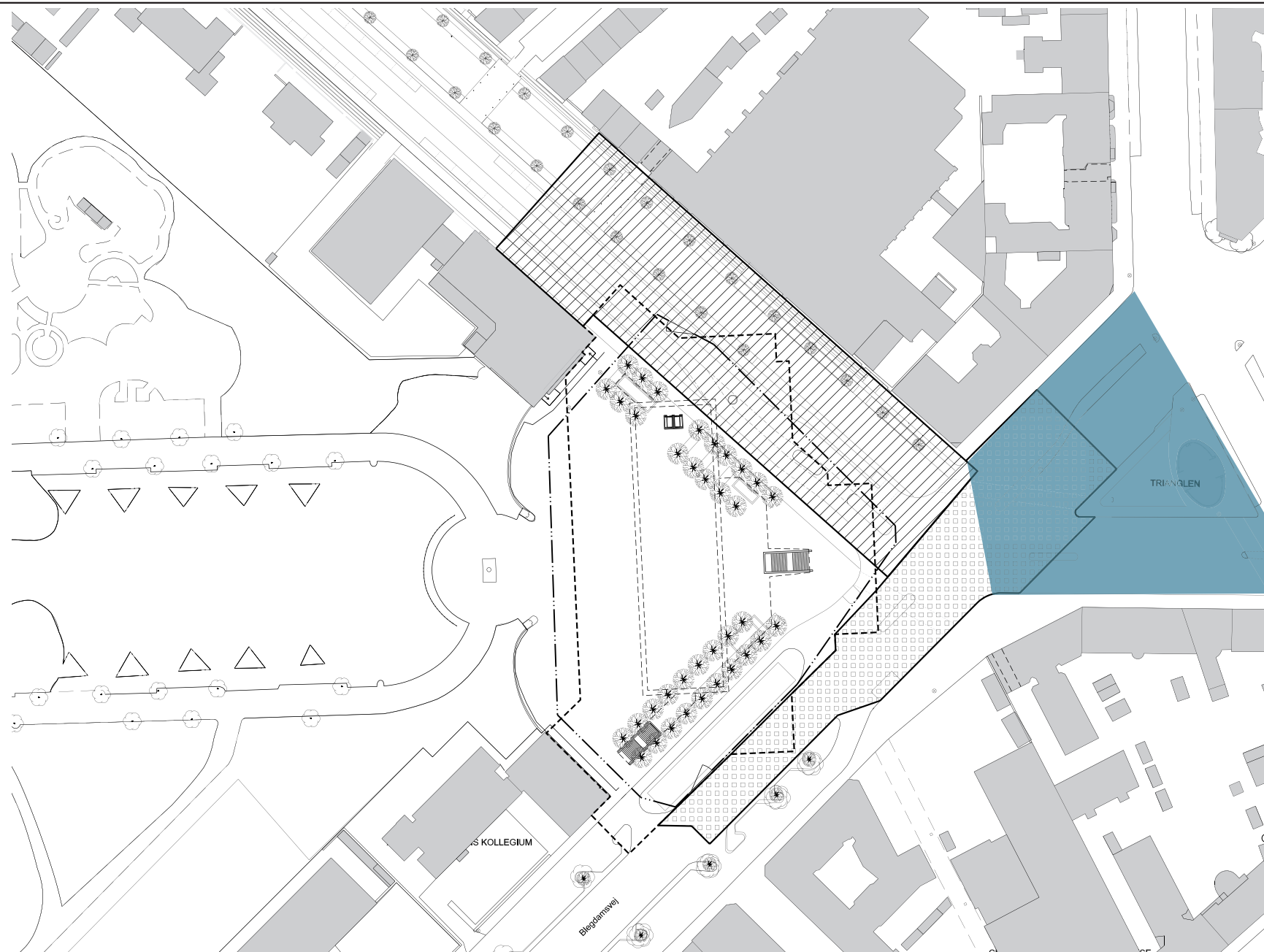


Øvrige arealer der reetableres (6061 m²)






Østerport

Bilag 4 (6)





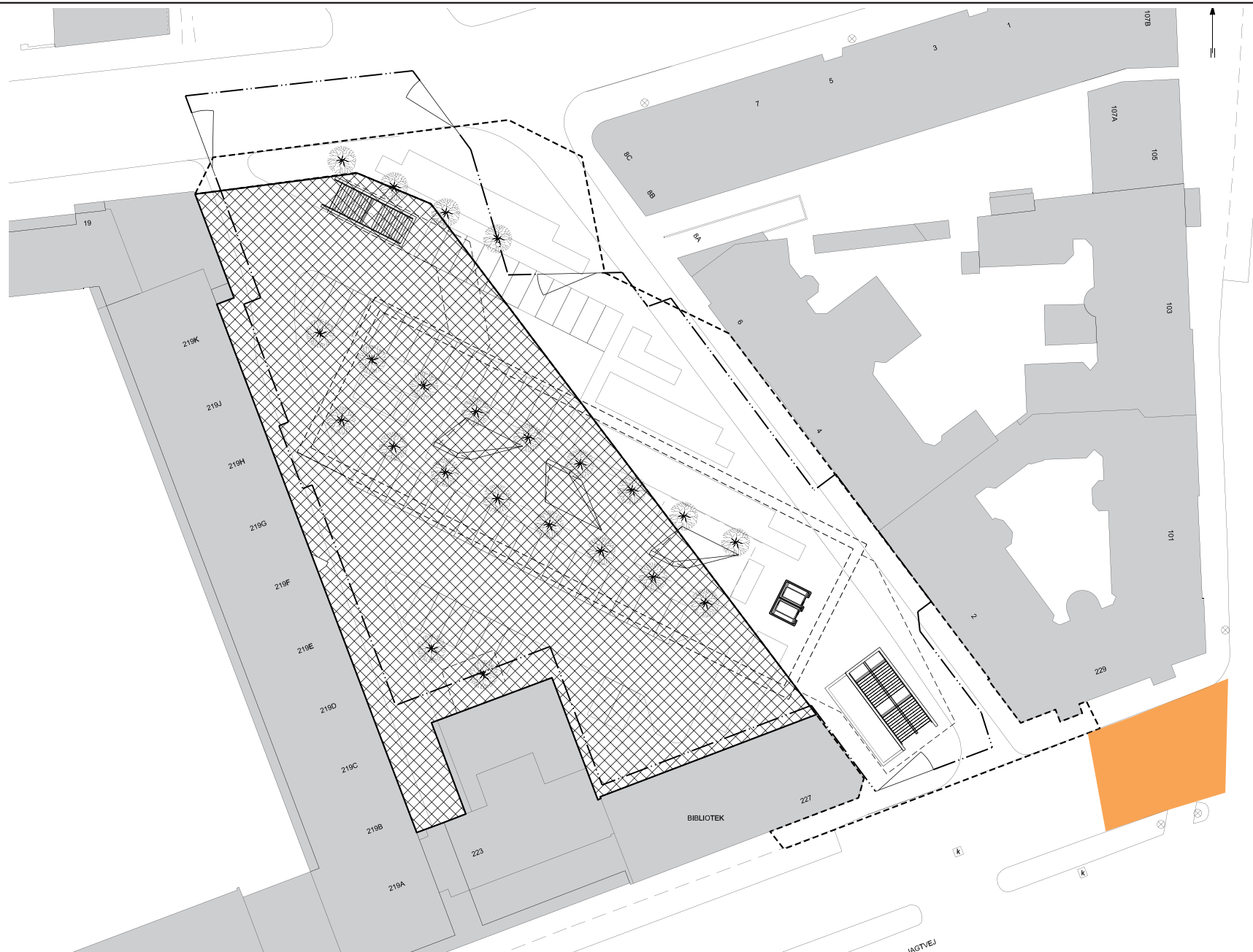
Signaturforklaring

-  Byggepladsgrænse - CWC
-  Forpladsgrænse - 15 m fra konstruktioner (6706 m²)
-  Anlægges af forpladsentreprenør for Københavns Kommune (4164 m²) Øster Allé projektet
-  Øvrige arealer der reetableres (2543 m²)
-  Evt. selvstændigt kommunalt projekt



Trianglen

Bilag 4 (7)



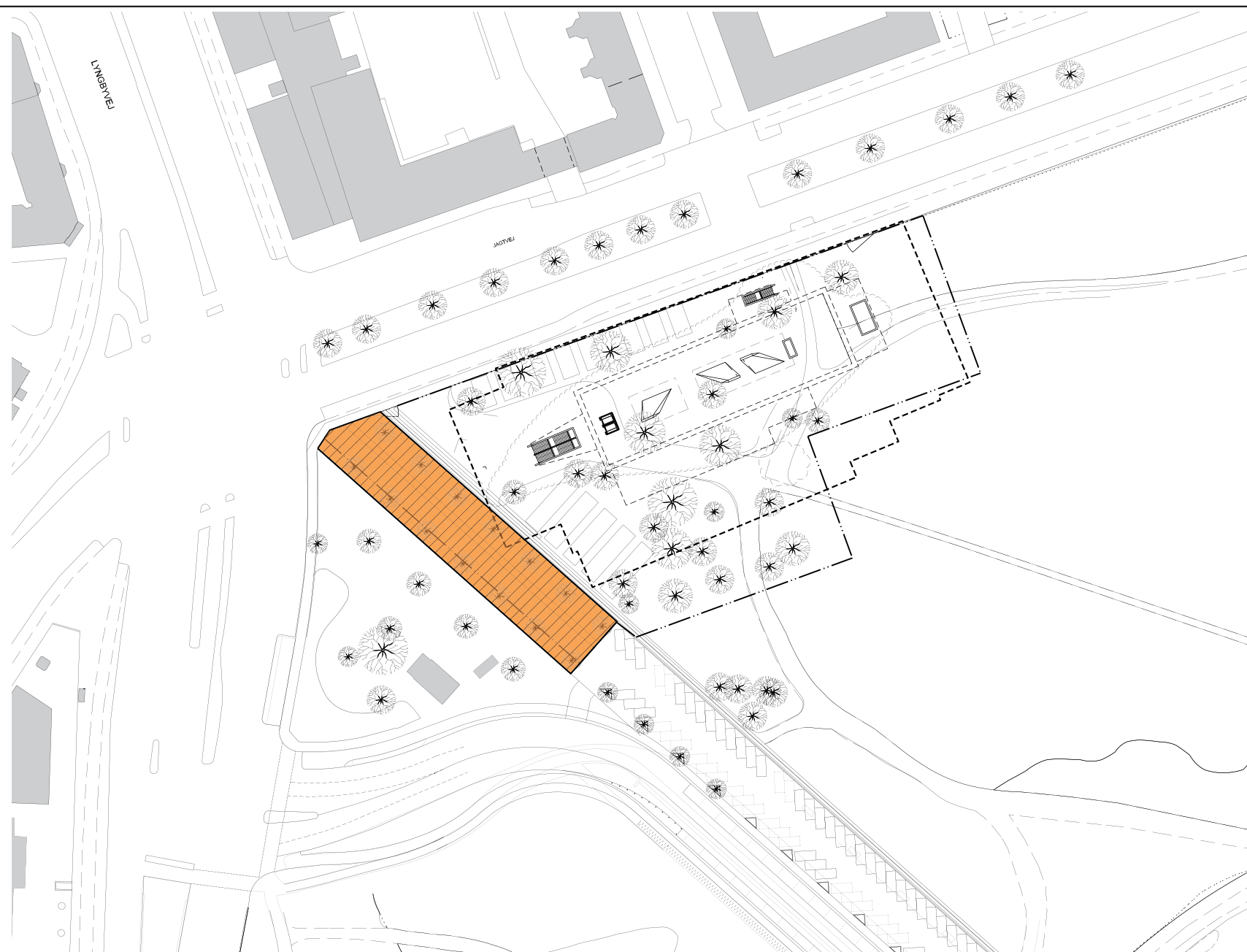


Signaturforklaring

- · — · — · Byggepladsgrænse - CWC
- Forpladsgrænse - 15 m fra konstruktioner (1878 m²)
-  Privat grund (2744 m²)
-  Evt. kommunalt tilkøb


Poul Henningsens Plads





Signaturforklaring

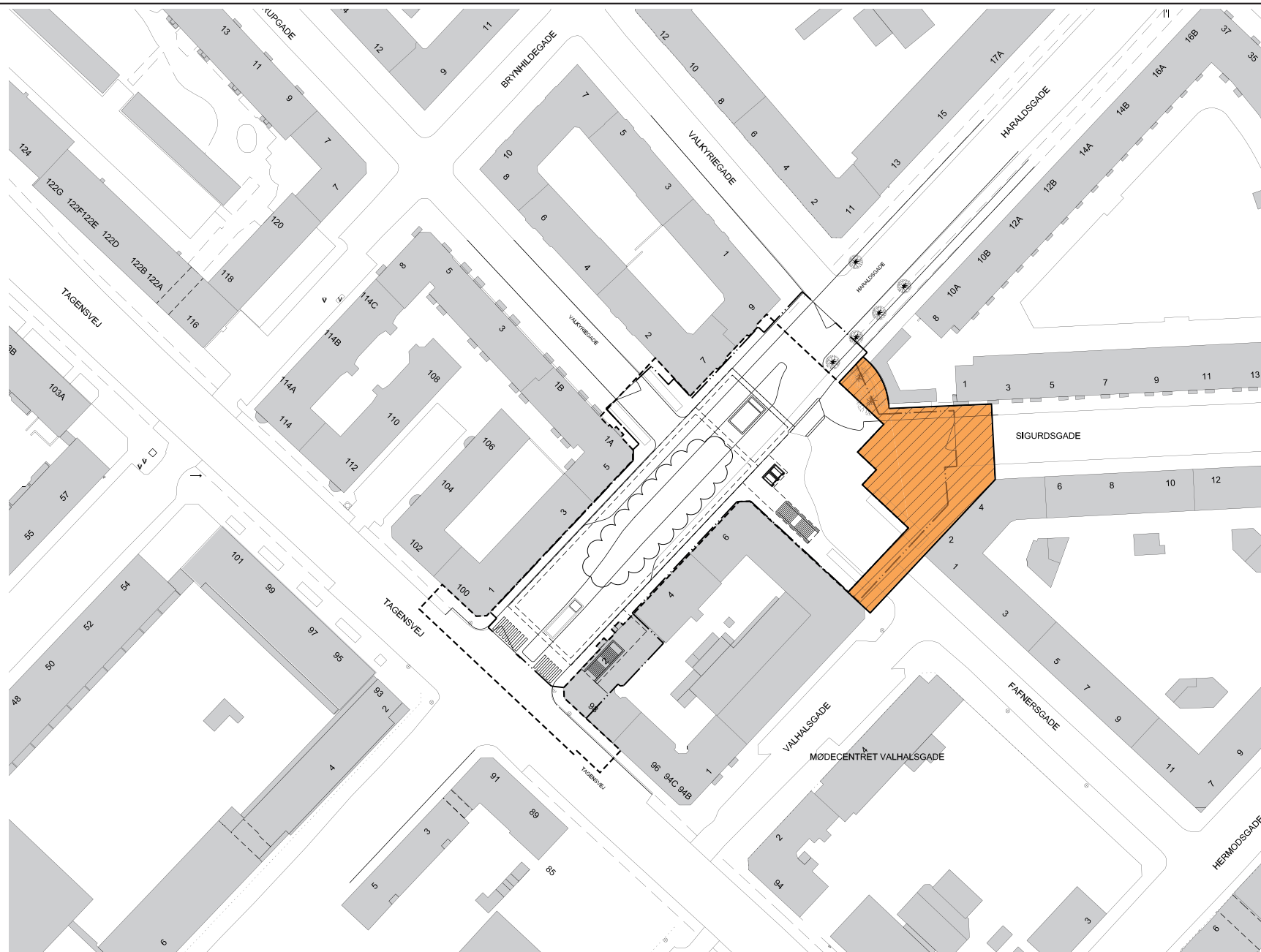
— · — · — · Byggepladsgrænse - CWC

 Evt. kommunalt tilkøb



- - - - - Forpladsgrænse - 15 m fra konstruktioner (5893 m²)


Vibenshus Runddel





Signaturforklaring

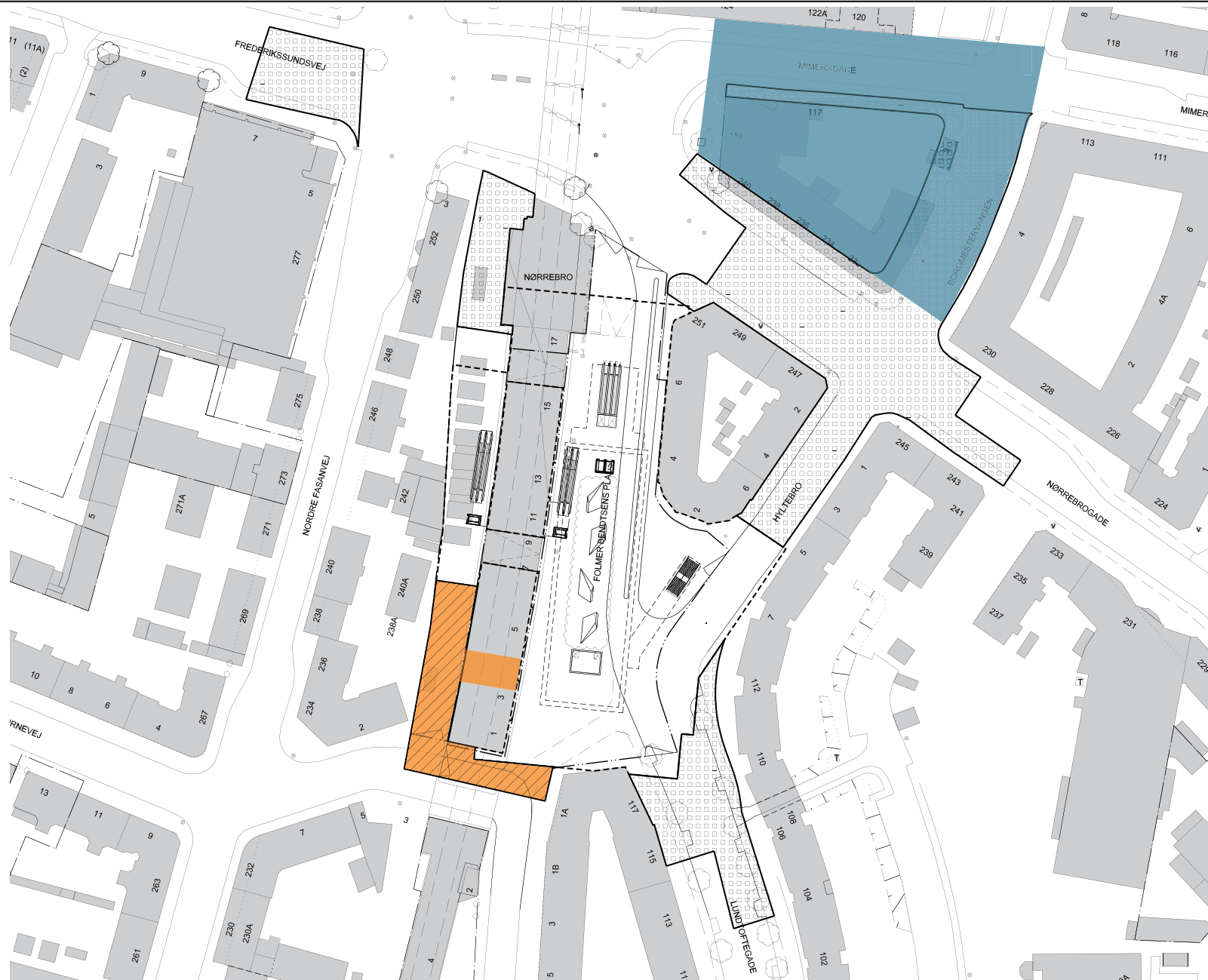
-  Byggepladsgrænse - CWC
-  Forpladsgrænse - 15 m fra konstruktioner (4163 m²)

 Evt. kommunalt tilkøb






Rådmandsmarken

Bilag 4 (10)





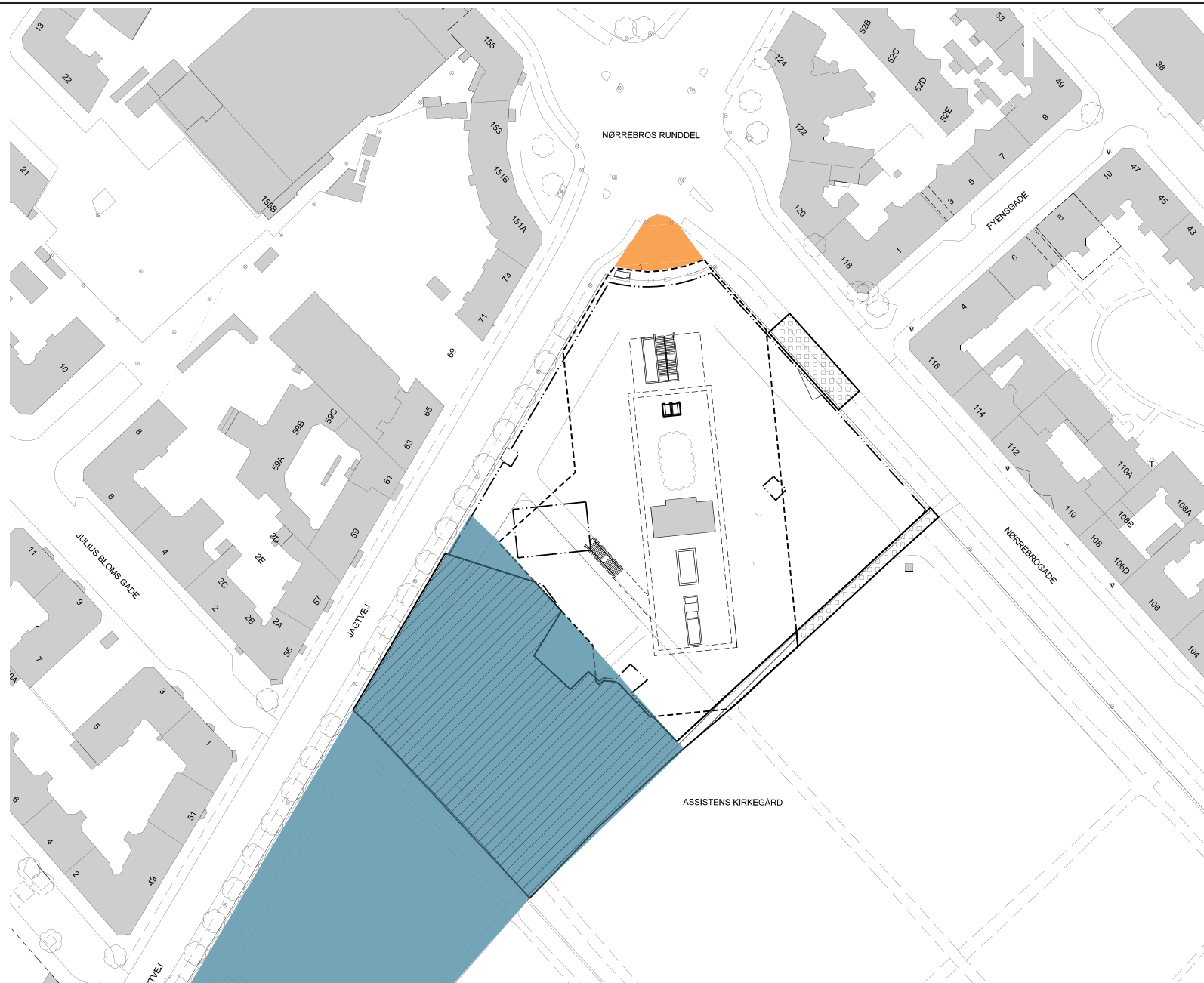
Signaturforklaring

-  Byggepladsgrænse - CWC
-  Forpladsgrænse - 15 m fra konstruktioner (5689 m²)
-  Øvrige arealer der reetableres (5676 m²)
-  Evt. kommunalt tilkøb
-  Evt. selvstændigt kommunalt projekt






Nørrebro

Bilag 4 (11)



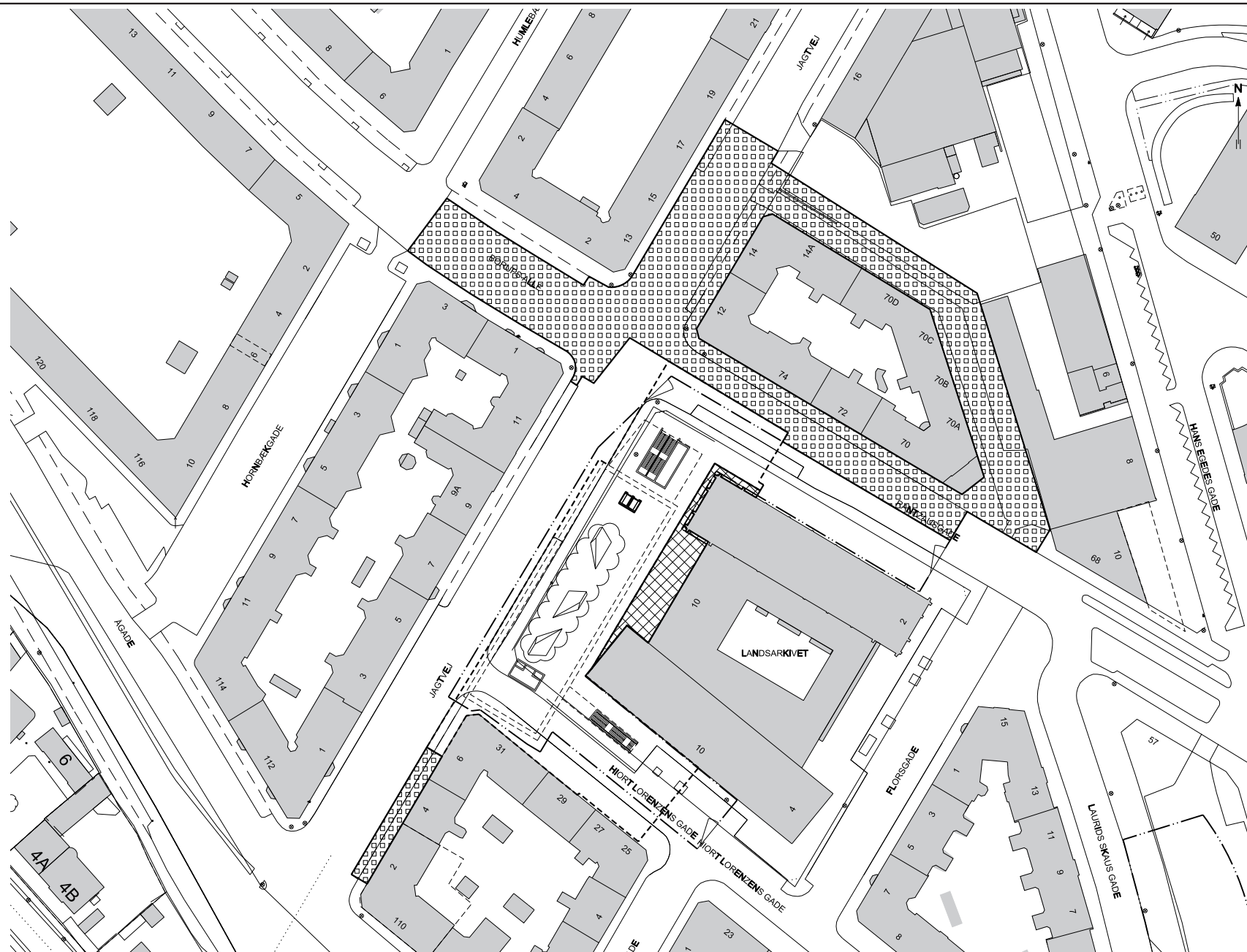


Signaturforklaring

-  Byggepladsgrænse - CWC
-  Forpladsgrænse - 15 m fra konstruktioner (5588 m²)
-  Øvrige arealer der reetableres (320 m²)
-  Evt. kommunalt tilkøb
-  Evt. selvstændigt kommunalt projekt

Nørrebro Runddel





Signaturforklaring

--- Byggepladsgrænse - CWC

----- Forpladsgrænse - 15 m fra konstruktioner (3257 m²)

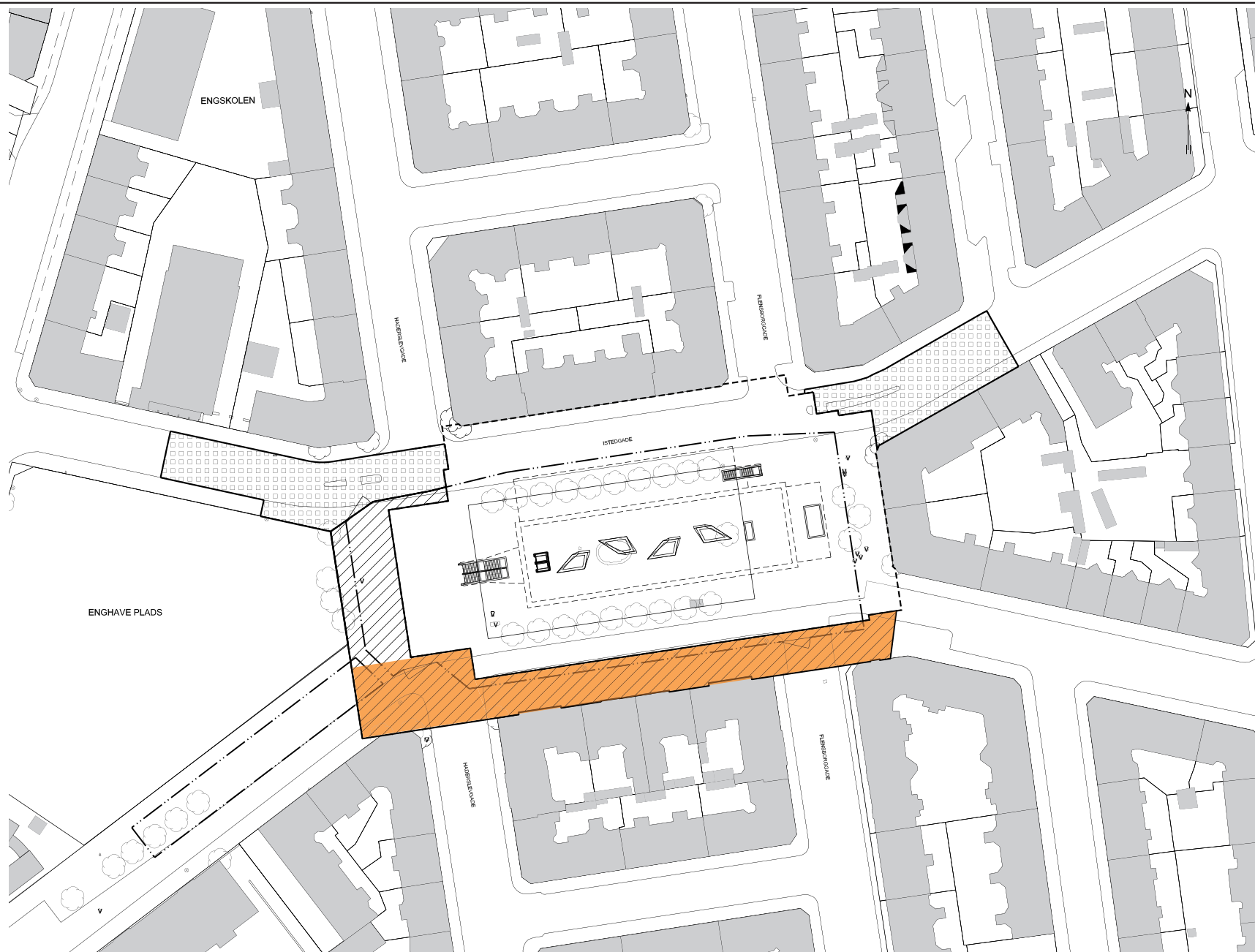
 Privat grund (296 m²)

 Øvrige arealer der reetableres (4146 m²)



Landsarkivet

Bilag 4 (13)





Signaturforklaring

- Byggepladsgrænse - CWC
- Forpladsgrænse - 15 m fra konstruktioner (6559 m²)
-  Øvrige arealer der reetableres
-  Evt. kommunalt tilkøb

Enghave Plads

