
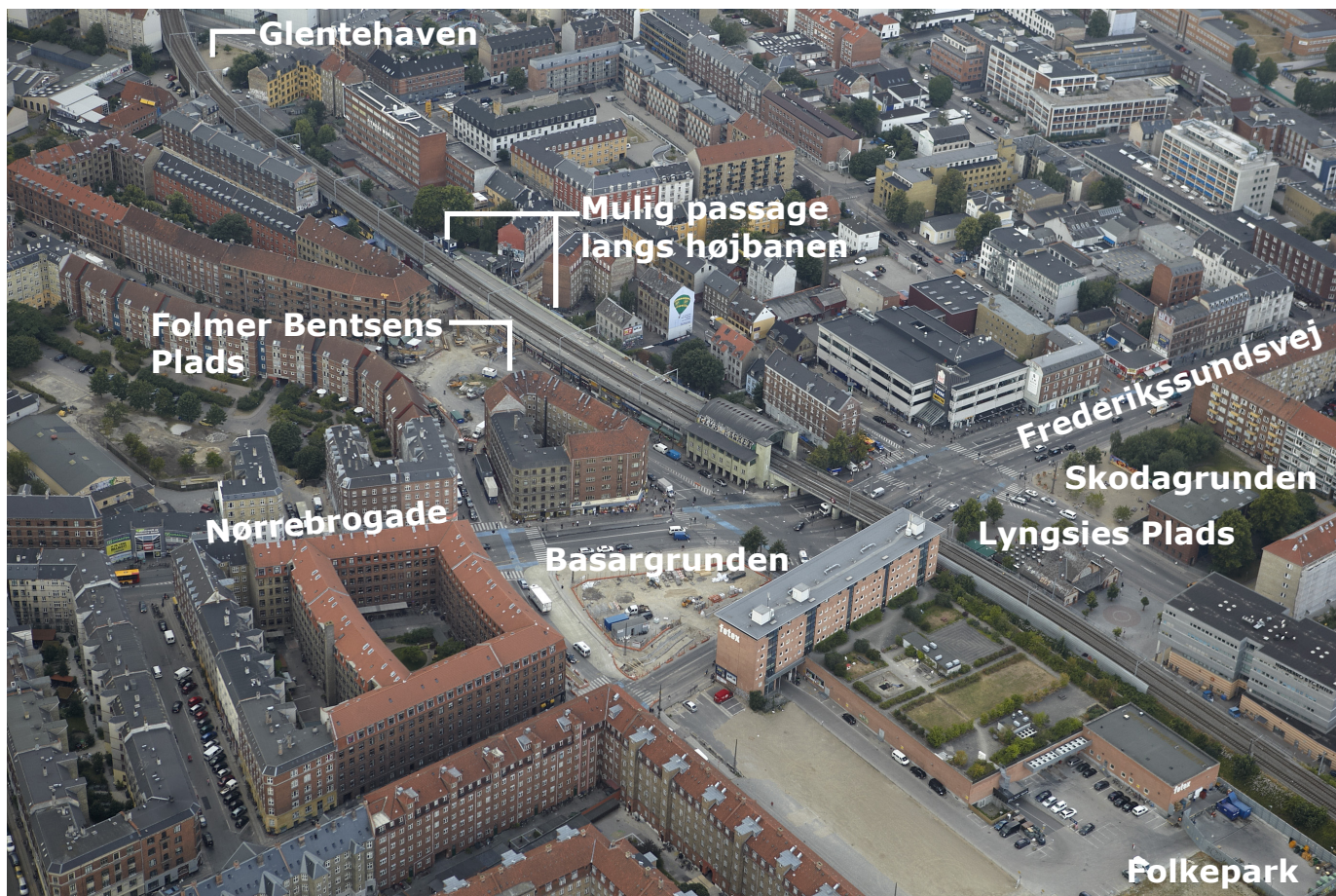
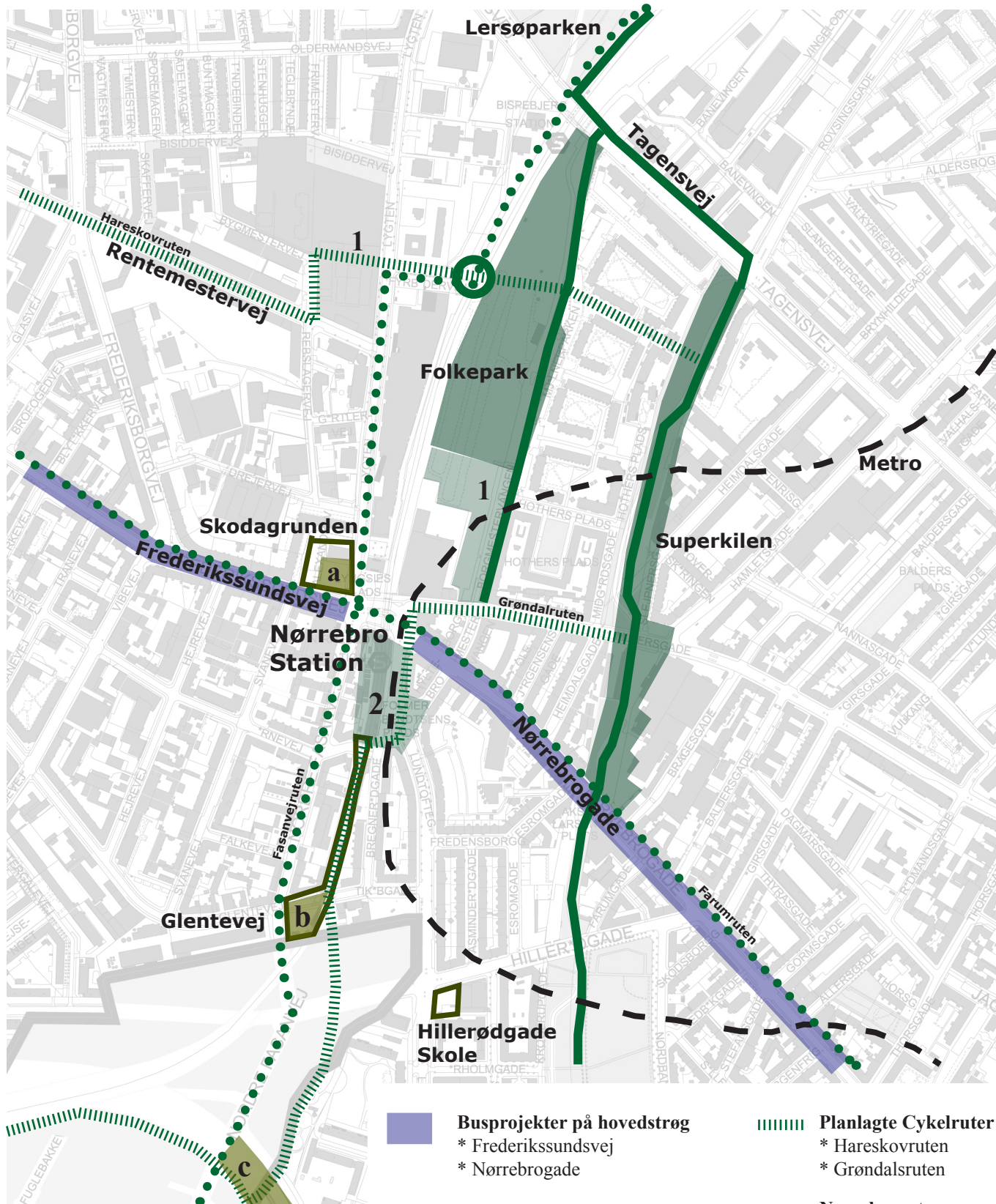


Kortbilag 1 Luftfoto af byrum omkring Nørrebro Station



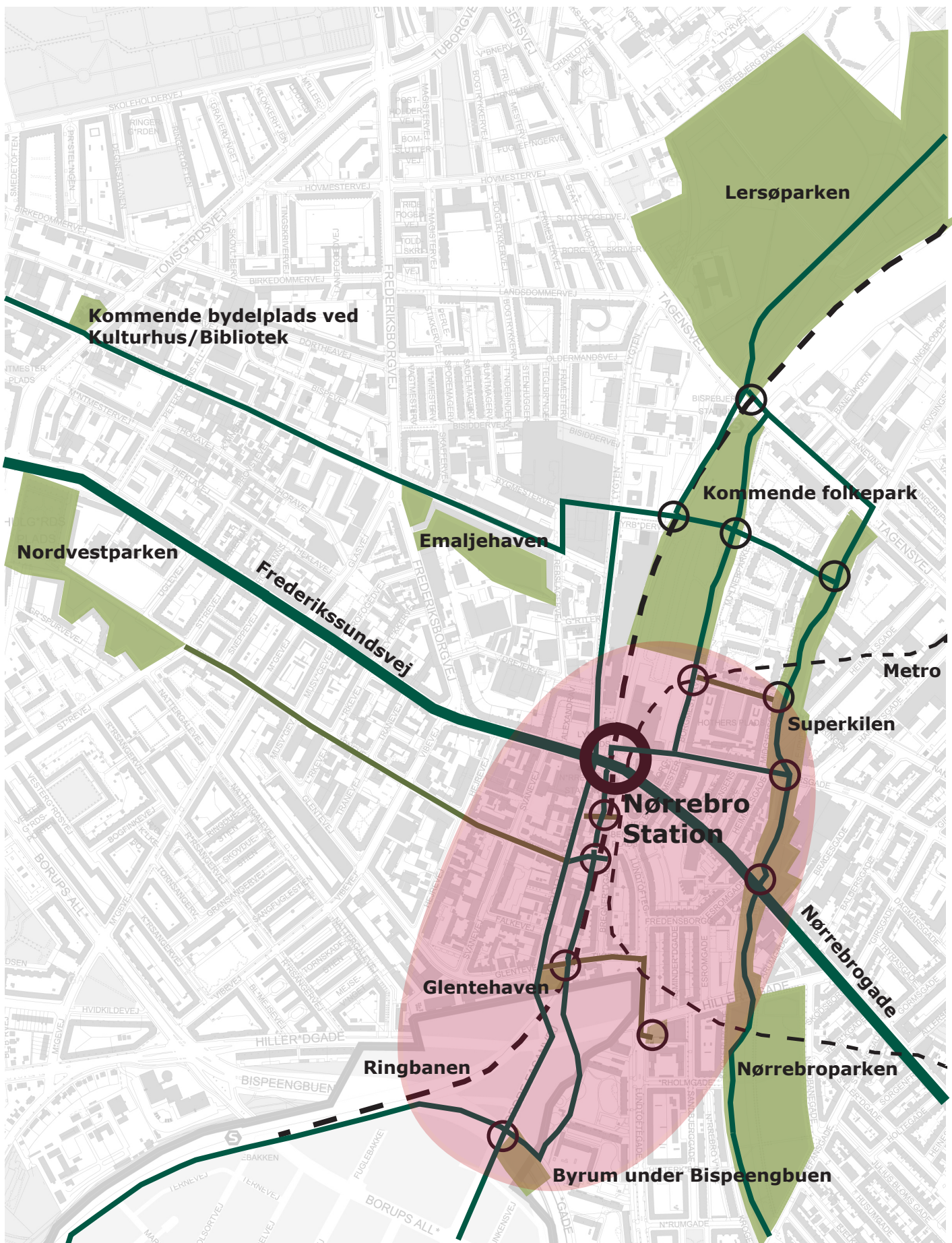
Kortbilag 2 Helhedsplan - Byrums- og trafikprojekter på vej



- | | | |
|--|--|---|
| <ul style="list-style-type: none"> Busprojekter på hovedstrøg * Frederikssundsvej * Nørrebrogade | <ul style="list-style-type: none"> Metro 2017 | <ul style="list-style-type: none"> Planlagte Cykelruter * Hareskovruten * Grøndalsruten |
| <ul style="list-style-type: none"> Byrumsprojekt * Superkilen * Folkepark på DSB-arealet | <ul style="list-style-type: none"> Nørrebro-ruten og cykelforbindelse i Folkepark | <ul style="list-style-type: none"> Cykelsuperstier * Fasanvej-ruten * Farum-ruten |
| <ul style="list-style-type: none"> Byrumsprojekt og lokalplan 1. Borgmestervangen Del af udvikling af DSB's grund. 2. Metroforplads | <ul style="list-style-type: none"> Midlertidigt byrumsprojekt a. Skodagrunden Graffiti-projekt b. Glentehaven Midlertidige aktiviteter c. Byrum under Bispepegbuen Midlertidige aktiviteter planlægges af Frederiksberg Kommune | <ul style="list-style-type: none"> Planlagt Gang og cykeltunnel |
| | | <ul style="list-style-type: none"> Planer Lommepark-sudspil eller Bispebjerg Bydelsplan |

Kortbilag 3 Fokusområde for helhedsplan

- Forbindelser, knudepunkter og grønne rum



 Fokusområde for helhedsplan

 Eksisterende/kommende parker/pladser

 Knudepunkt mellem forbindelser

 Prioritering af busstrafik og bløde trafikanter

 Eksisterende/planlagte forbindelser/cykler og gående

 Potentielle forbindelser/cykler og gående

Kortbilag 5 Byrum i fokus - Plan og ejerforhold

Igangværende projekter og planer

Alexandravej

Planforhold: B 4.
Detailhandel: Indgår i bymidten
Ejerforhold: Københavns Kommune
Aktuelle projekter: Udpeget til grønt byrum i Bispebjerg Bydelsplan

Skodagrunderen

Planforhold: C2
Detailhandel: Indgår i bymidten
Ejerforhold: Københavns Kommune
Aktuelle projekter: Midlertidigt graffiti-projekt. Udpeget til grønt byrum i Bispebjerg Bydelsplan.

Frederikssundsvej

Planforhold: Vejareal
Detailhandel: Indgår i bymidten
Omfattet af lokalplan 165
Ejerforhold: Offentlig vej
Aktuelle projekter: Busfremkommelighedsprojekt indstilles til høring i maj 2011. Forventet indstilling om projekt efterår 2011

Lyngsies Plads

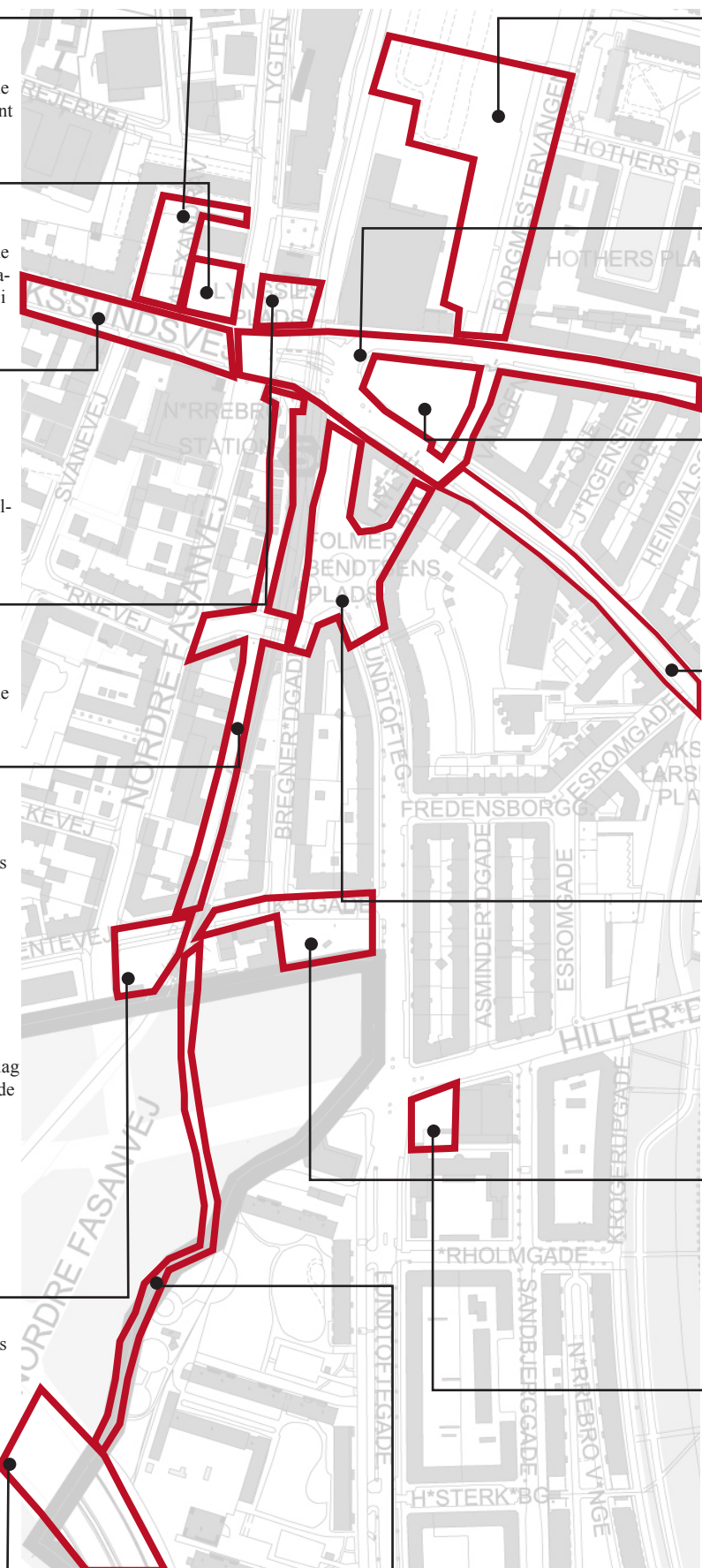
Planforhold: S1
Detailhandel: Indgår i bymidten
Omfattet af lokalplan 216
Ejerforhold: Københavns Kommune
Aktuelle projekter: -

Passager langs Højbanen

Planforhold: Passage: O1
Højbanen: T1
Buene under højbanen kan anvendes til publikumsorienterede serviceerhverv.
Detailhandel: Indgår i bymidten
Ejerforhold: Passage: Københavns Kommune.
Højbanen: DSB og Banestyrelsen
Aktuelle projekter: Benyttes som byggeplads for metroen indtil 2017. Nordlig passage indgår i projektforslag til metroforplads og vil bl.a. indeholde en del cykelparkering.
Lokalplanforslag til metroforplads i 2012.
Metroforplads anlægges fra 2017.
Passager udpeget til grønt byrum i Bispebjerg Bydelsplan og i lomme-parksudspillet.

Glentehaven

Planforhold: O1
Buene under højbanen kan anvendes til publikumsorienterede serviceerhverv.
Ejerforhold:
Grund: Københavns Kommune
Vej: privat fællesvej
Aktuelle projekter: Indstilling i maj 2011 om lokalt/kommunalt partnerskab om lokal forankring af midlertidig storbyhave.



Grund ved Borgmestervangen

Planforhold: C1 og C2.
Detailhandel: Indgår i bymidte.
Ejerforhold: DSB-Ejendomme
Aktuelle projekter: Udvikling af ny bebyggelse med boliger og serviceerhverv og forbindelse mellem folkeparks og basargrund. Forventet startredøgørelse i 2011.

Vejarealer v/ Nørrebro Station

Planforhold: Vejareal
Detailhandel: Indgår i bymidte.
Ejerforhold: Offentlig vej
Aktuelle projekter: Indstilling af flytning af busluse for Nørrebrogade maj 2011.

Basargrunderen

Planforhold: T1
Området kan tillige anvendes til offentligt opholdsareal.
Detailhandel: Indgår i bymidten.
Omfattet af lokalplan 426
Ejerforhold: Københavns Kommune
Aktuelle projekter: Benyttes som byggeplads for metrobyggeriet indtil 2017

Nørrebrogade

Planforhold: Vejareal.
Detailhandel: Indgår i bymidte.
Omfattet af lokalplan 165
Ejerforhold: Offentlig vej
Aktuelle projekter: Omlægning af indre Nørrebrogade i gang og afsluttes ultimo 2011
Projektudvikling af ydre Nørrebrogade afventer bl.a. evt flytning af busluse.

Folmer Bentsens Plads

Planforhold: Vejareal og T1 for højbanen
Buene under højbanen kan anvendes til publikumsorienterede serviceerhverv.
Detailhandel: Indgår i bymidten
Ejerforhold: Vej: Københavns Kommune.
Højbanen: DSB og Banestyrelsen
Aktuelle projekter: Projektudvikling af metroforplads igang.
Lokalplanforslag til metroforplads i 2012.
Metroforplads anlægges fra 2017.

Tikøbgade

Planforhold: S2.
Langs højbanen skal sikres areal til en planlagt cykelrute mellem Nørrebro Station og Bispeengbuen
Ejerforhold: Privat fællesvej og privat ejet grund
Aktuelle projekter: -

Hillerødgade

Planforhold: O5 til institutioner
Ejerforhold: Københavns Kommune
Aktuelle projekter: Udpeget til lommepark

Byrum under Bispeengbuen Delvist i Frederiksberg Kommune

Planforhold: C1
Ejerforhold: Vejdirektoratet
Aktuelle projekter: Frederiksberg kommune planlægger at iværksætte midlertidige aktiviteter i 2011 i samarbejde med Københavns Kommune og lokal arbejdsgruppe

Stiforbindelse Delvist i Frederiksberg Kommune

Planforhold: C1 i Frdberg og O1 i København
Ejerforhold: Privat
Aktuelle projekter: Planlagt til Grøndalsruten

Kortbilag 6 **Forslag til Kommuneplan 2011**
- Område for fokuseret byudvikling og handlingsplan i Nordvest

