








0 0.1 0.2 0.3 0.4 0.5 km

Signaturforklaring

- | | | |
|--|--|---|
|  Ørestads Boulevard (forlængelse) |  Amager Cykelrute |  Islands Brygge (fartdæmpning) |
|  Trekantsareal |  Artillerivej Nord (trafiksanering) | |
|  Lukket Artillerivej |  Artillerivej Syd (forlægning) | |

Delprojekter

Oversigtskort

Bilag 1

