

Tryghedsindeks 2010 – Kort fortalt

For anden gang kan Beskæftigelses- og Integrationsforvaltningen nu præsentere Tryghedsindeks for København i samarbejde med Københavns Politi.

Tryghedsindeks for København er et væsentligt redskab til prioritering af arbejdet med at gøre vores by tryggere og skabe fundamentet for social sammenhængskraft samt at give alle unge i byen uddannelse og beskæftigelse.

Tryghedsindekset er samlet set faldet til et lavere niveau i 2010 end i 2009. Årsagen er et fald i anmeldelser til politiet, der både meldes af borgere og politiet selv. Samt at borgerne fortæller, at de i mindre grad end i 2009 bliver udsat for kriminalitet, og at kriminalitet i deres nabolag i mindre grad gør dem utrygge end i 2009. Det vidner om, at politiets arbejde har haft en tryghedsskabende effekt.

Tryghed er ikke et lige fordelt gode i vores by, og trods en generel forbedring af trygheden vil vi stadig arbejde hårdt politisk for at mindske kriminaliteten og forbedre trygheden endnu mere. Tryghedsindeksets måling for 2010, er et evidensbaseret afsæt for at prioritere de områder af vores by, som har størst behov for en tryghedsskabende indsats.

Denne folder fortæller om resultaterne for Tryghedsindekset, og hvad der er sket siden sidste år. På hjemmesiden www.kk.dk/tryghedsindeks findes en oversigt over tryghed i hvert enkelt af distrikterne i bydelene og en gennemgang af, hvordan vi har målt.

Jeg vil gerne sige en stor tak til alle vores samarbejdspartnere.

Klaus Bondam
Beskæftigelses- og Integrationsborgmester

[billede af Klaus Bondam]

Tryghedsindeks 2010 – kort fortalt

København - en tryk og sikker by

København er generelt en tryk storby, og der gøres et stort arbejde med at gøre byen endnu mere tryk på tværs af alle kommunens forvaltninger i samarbejde med mange andre aktører i byen.

Tryghedsindekset: Måltrettet prioritering

Tryghedsindekset er et evidensbaseret udgangspunkt for politisk prioritering for kommunens tryghedsindsats. Det muliggør et endnu tættere partnerskab mellem politi, kommune og lokale aktører med henblik på at øge trygheden.

Tryghedsindekset udstak retningen for den kommunale indsats for at skabe tryk i 2010. Således blev der i tråd med Tryghedsindeksets anbefalinger afsat penge til projekt '*Min betjent* på Nørrebro', og der blev iværksat en Partnerskabsaftale i Tingbjerg i Budget 2010.

København har desværre også i det forløbende år været udsat for konflikt mellem bander. Som et svar herpå, har Økonomiudvalget nedsat et '*Center for Sikker By*', som har til formål, at forebygge kriminalitet og rekruttering til bander blandt unge. Beskæftigelses- og Integrationsforvaltningen indgår ligesom de øvrige forvaltninger i dette styrkede arbejde for at gøre København tryggere.

Tryghedsindekset - sådan har vi målt

Tryghedsindekset er sammensat af to datakilder, hhv. politiets opgørelser over anmeldelser samt en spørgeskemaundersøgelse blandt borgerne i København, som belyser borgernes udsathed for kriminalitet og oplevelse af tryk i nabolaget. Et indeks, som også er baseret på spørgeskemaundersøgelse blandt borgere, giver derfor et bedre billede af borgernes vurdering af kriminalitetsomfanget.

Ca. 8.000 borgere deltog i 2010 i spørgeskemaundersøgelsen, som blev indsamlet af Danmarks Statistik. Deltagerne blev udvalgt på baggrund af CPR-registeret. Danmarks Statistik har vægtet stikprøven, så besvarelsene repræsenterer beboersammensætningen i distrikterne.

Tryghedsindekset måler tre indikatorer. De to første indikatorer måles af spørgeskemaundersøgelsen, den sidste måles af politiets registre:

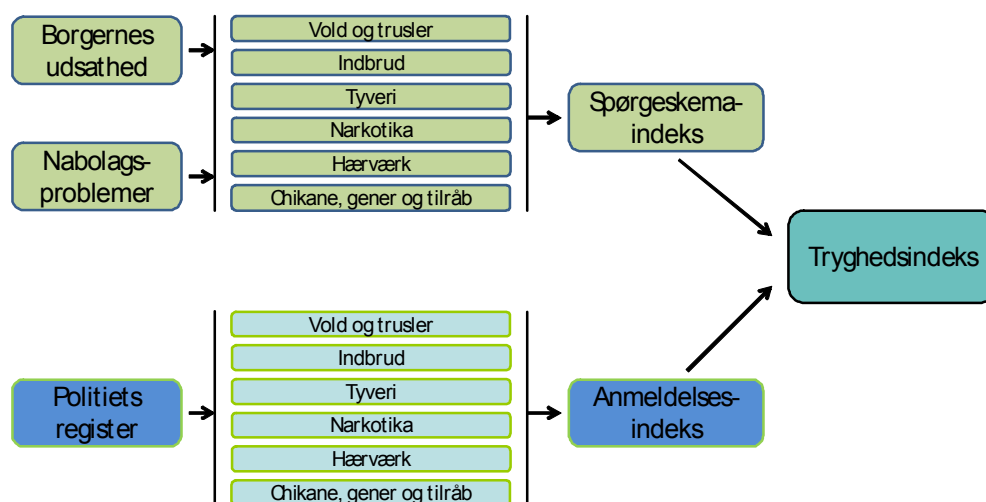
- *Udsathed* måler, om borgerne har været udsat for kriminalitet
- *Nabolagsproblemer* måler borgernes vurdering af, hvor stort et problem en given type af kriminalitet er i deres nabolag.
- *Anmeldelser* måler antallet af anmeldelser i distriktet opgjort pr. 1000 indbyggere.

Politiets opgørelser af anmeldelser er ligeledes anvendt for de seks trygheds-elementer. Anmeldelserne indeholder både anmeldelser indgivet af borgere til politiet og politiets egne registreringer af hændelser på patruljering eller opklaringsarbejde. De tre indikatorer måler seks typer af kriminalitet: *Vold og trusler, indbrud, tyveri, narkotika, hærværk og chikane*.

Tryghedsindekset er beregnet ved hjælp af en såkaldt faktoranalyse, som udregner, hvor meget de enkelte spørgsmål i spørgeskemaundersøgelsen og de enkelte kriminalitetstyper for anmeldelser vægter i indekset. For yderlig beskrivelse af metoden se www.kk.dk/tryghedsindeks.

I nedenstående figur illustreres opbygningen af Tryghedsindekset:

Figur over opbygning af Tryghedsindekset



Tryghedsindekset placerer de respektive distrikter på en skala fra 0 til 100. 2009 er baseline år, og vil derfor være udgangspunkt for sammenligning af udvikling i tryghed i København.

Resultaterne for Tryghedsindekset for København præsenteres som fem handlingsanvisende tryghedskategorier. Det vil sige, at en given værdi på Tryghedsindekset tildeles en kategori, der viser, hvor stort et behov, der er for indsats i et givet område. For at kunne sammenligne med baselineåret anvendes den samme inddeling, som er foretaget i 2009.

De fem tryghedskategorier bliver forklaret nedenfor:

1) Markant indsats

Hvis et område er i tryghedskategorien 'Markant' betyder det, at der i området er et markant behov for en tryghedsskabende indsats udover normalindsatsen. Dette interval går mellem indeksværdierne 19,03 - 100.

2) Intensiveret indsats

Tryghedskategorien 'Intensiveret' betyder på samme måde, at det pågældende området har et intensiveret behov for en tryghedsskabende indsats udover normalindsatsen. Dette interval går mellem indeksværdierne 15,60 - 19,03.

3) Ordinær indsats

Tryghedskategorien 'Ordinær' betyder, at området ikke har behov for tryghedsskabende indsatser udover den normale indsats. Dette interval går mellem indeksværdierne 14,04 - 15,60.

4) Reduceret indsats

Tryghedskategorien 'Reduceret' betyder, at området ikke har behov for en indsats udover normalindsatsen. Der er dog stadig brug for en indsats, selvom dette behov er reduceret på visse områder. Dette interval går mellem indeksværdierne 11,82 - 14,04.

5) Minimal indsats

Tryghedskategorien 'Minimalt' betyder, at behovet for en tryghedsskabende indsats er minimalt i det pågældende område. Dette interval går mellem indeksværdierne 0 - 11,82.

Udvikling i tryghed

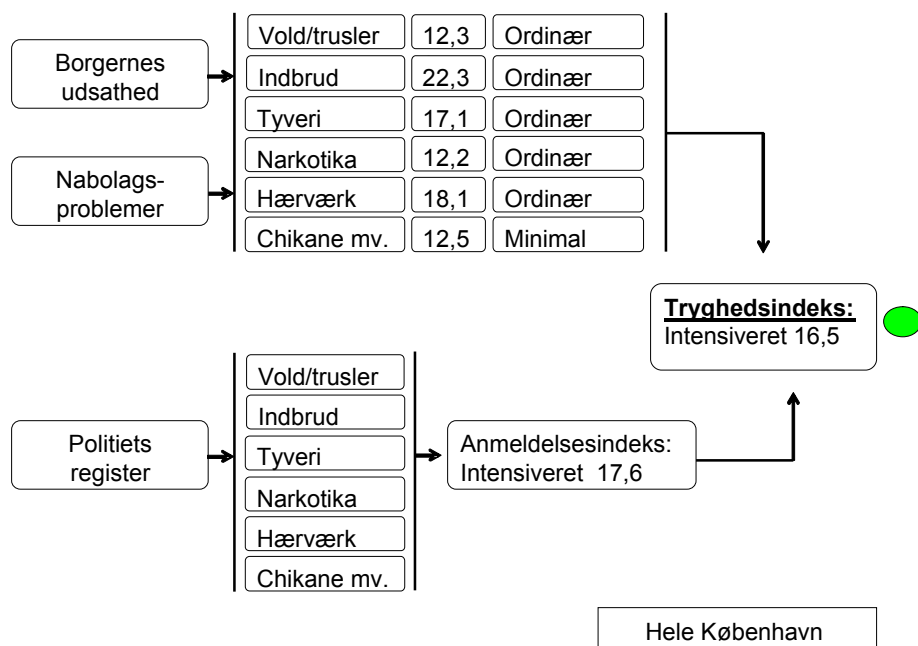
Det generelle tryghedsbillede for København

København er en tryk by at bo i. Generelt udsættes byens borgere for meget lidt kriminalitet, og de vurderer, at de kan færdes trygt i deres nabolag. I visse områder er der dog mange anmeldelser sammenlignet med resten af byen. Dette gælder særligt de områder af København, der tiltrækker mange gæster og beboere fra andre dele af hovedstaden.

Fortsat stor lokal variation i København

Tryghedsindekset er faldet mod et signifikant lavere niveau i 2010 end i 2009, hvilket betyder, at der er statistisk belæg for, at Tryghedsindekset er faldet. Resultaterne for Tryghedsindeks 2010 afspejler at, 2009 har været et år præget af, at mange aktører har haft stort fokus på at skabe tryghed. Alt i alt går det i den rigtige retning på trods af bandeuligheder i løbet af året. Seks af byens distrikter har i 2010 fortsat behov for en markant tryghedsskabende indsats. Anmeldelser for kriminalitet indgivet af borgere og politi er samlet set faldet, selvom der har været en stigning i indbrud og tyveri. Borgerne vurderer, at de i mindre grad, end i 2009, bliver udsat for kriminalitet, og at kriminalitet i deres nabolag gør dem mindre utrygge end var tilfældet i 2009.

Figuren nedenfor illustrerer det samlede behov for indsatser for at skabe tryghed i København i 2010. Figuren viser, at alle spørgeskemabaserede underindeks har et ordinært behov for tryghedsskabende indsats bortset fra chikane, der har et minimalt behov for indsats. Herudover viser figuren, at anmeldelsesindekset ligger i kategorien Intensiveret - dog med færre anmeldelser end sidste år. Det samlede tryghedsindeks for hele København har ligesom i 2009 et intensiveret behov for tryghedsindsats, det grønne trafiklys markerer, at gennemsnittet for København er faldet signifikant siden 2009. Tryghedsindekset har et intensiveret behov for indsats, fordi få distrikter i København har rigtig mange anmeldelser.



Anmeldelser

Tryghedsindekset afspejler stadig i 2010, at politiets tilstedeværelse i byen varierer fra distrikt til distrikt, og at nogle typer af kriminalitet er koncentreret i bestemte områder af byen. Det gælder særligt for narkotikakriminalitet.

- Distrikt 1 *det sydvestlige Indre By fra Hovedbanen til Kgs. Nytorv* har det højeste antal anmeldelse pr. 1000 indbyggere for alle tryghedslementer bortset fra narkotika.
- Det højeste antal anmeldelser for narkotika pr. 1000 indbyggere findes i Distrikt 3 *Christianshavn og Holmen*, der næsten har dobbelt så mange anmeldelser for narkotika pr. 1000 indbygger som Distrikt 27 *Vesterbro omkring Hovedbanegården*, som kommer på anden pladsen. Det ses i lyset af at Distrikt 27 næsten har dobbelt så mange anmeldelser som distrikt 1, som indtager tredjepladsen i opgørelsen af anmeldelser for narkotika pr. indbygger.
- Det laveste antal anmeldelser pr. 1000 indbyggere findes Distrikt 6 *Ydre Østerbro og Lyngbyvej* for alle tryghedslementer bortset fra indbrud og tyveri.
- Det laveste antal anmeldelser pr. 1000 indbyggere for indbrud og tyveri findes i henholdsvis Distrikt 4 *Indre Østerbro og Fælledparken* og Distrikt 34 *Sundbyøster mod Amagerbrogade*.

Spørgeskemaundersøgelsen

I spørgeskemaundersøgelsen blev borgerne spurgt, om de har været udsat for kriminalitet og om deres vurdering af tryghedslementernes indflydelse på tryghed i deres nabolag.

- Distrikt 8 *Indre Nørrebro vest for Nørrebrogade* ligger højest for vold og trusler og hærværk.
- Distrikt 27 *Vesterbro omkring hovedbanegården* ligger højest på indeks for narkotika og chikane.
- Hvad angår indbrud og tyveri, ligger hhv. Distrikt 17 *Husum syd* og Distrikt 18 *Husum vest for Utterslev Mose* højest, mens Distrikt 2 *Det nordøstlige Indre By fra Kgs. Nytorv til Kastellet* og Distrikt 34 *Sundbyøster mod Amagerbrogade* ligger lavest på de to underindeks.

Generelt viser spørgeskemaundersøgelsen, at borgerne er blevet 1,77 procentpoint tryggere end i 2009. Tallet er statistisk signifikant, hvilket betyder, at man med 95 procent sikkerhed kan regne med, at tallene ikke blot skyldes tilfældigheder. De tre distrikter, der har det højeste indekstal for spørgeskemaundersøgelsen er, *Vesterbro omkring Hovedbanegården*, *Indre Nørrebro vest for Nørrebrogade* og *Husum, vest for Utterslev Mose*. I år er det kun disse tre distrikter, der på basis af spørgeskemaundersøgelsen har behov for en markant tryghedsskabende indsats.

Distrikt	Indsatsniveau
27. Vesterbro omkring Hovedbanegården	Markant
8. Indre Nørrebro vest for Nørrebrogade	Markant
18. Husum, vest for Utterslev Mose	Markant

Mørketal

Resultaterne af Tryghedsindekset viser, at der er en høj forekomst af oplevet kriminalitet, som ikke bliver anmeldt, det kaldes *mørketal*.

Nedenstående tabel viser, hvor mange procent af de personer, der har svaret, at de er blevet udsat for en forbrydelse, som siger, at de ikke har anmeldt episoden sammenlignet med Tryghedsindekset 2009.

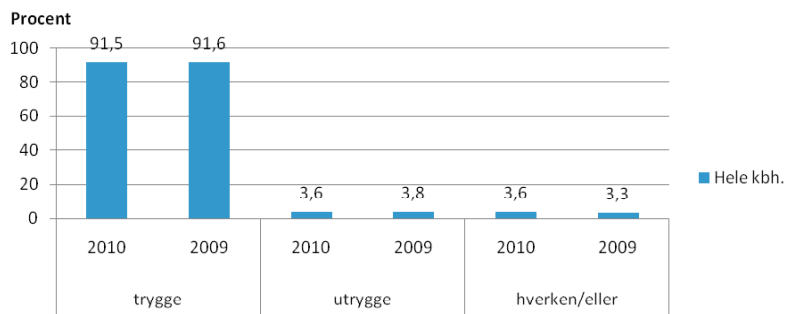
Mørketal	vold	trusler	indbrud	tyveri	narko	hærværk	chikane
Gns hele kbh 2010	70,1	85,3	44	43,6	96,7	89,78	94,1
Gns hele kbh 2009	69,8	86,2	39,9	46,7	96,9	90,03	95,1

Af tabellen ses, at en stor del af den kriminalitet, som borgerne i København bliver udsat for, forsat ikke bliver anmeldt. Det er særligt karakteristisk for narkotika, chikane, hærværk og trusler. Mørketallene har forbedret sig en smule for trusler, chikane og tyveri, således, at der nu er flere borgere, der siger, at de anmelder den kriminalitet de bliver udsat for. Derimod lader det til, at der er en meget lille stigning for mørketallet for vold, og en noget større stigning i mørketallet for indbrud. Det er stadig en stor udfordring for politi, lokale aktører og kommune at få borgerne til at anmelde den kriminalitet, de bliver udsat for.

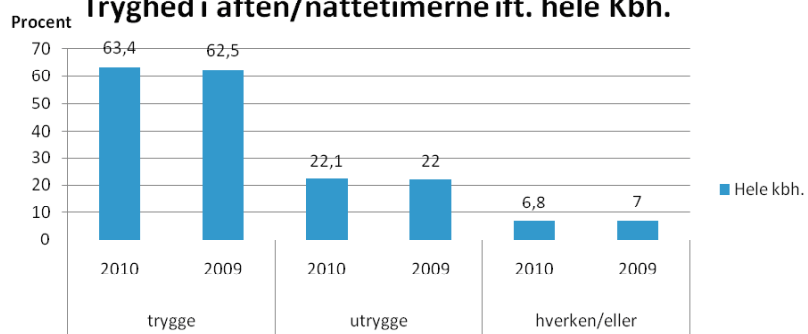
Tryghed hele døgnet

Borgerne er blevet spurgt om de føler sig trygge eller utrygge, når de færdes i udendørsarealerne i deres nabolag i dagtimerne og i nattetimerne. Generelt er rigtig mange borgere, ligesom sidste år, trygge, når de færdes i deres nabolag i dagtimerne. 91,6 pct. af borgerne svarer, at de er trygge. Derimod er kun 62,5 pct af borgerne trygge, når de færdes i deres nabolag i aften og nattetimerne.

Tryghed i dagtimerne i hele Kbh.

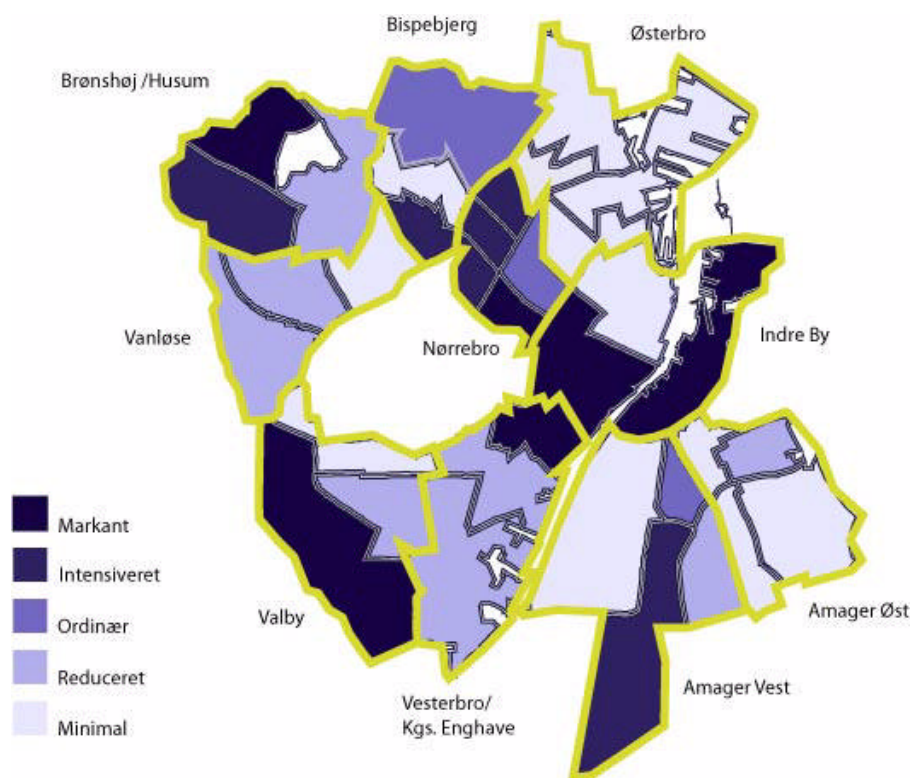


Tryghed i aften/nattetimerne ift. hele Kbh.



Kort over Københavns 35 distrikter

Resultaterne for Tryghedsindekset i 2010 illustreres på kortet og viser, hvilket behov for indsats de forskellige områder af byen har.



Tabel 1: Tabellen er sorteret efter resultaterne for Tryghedsindeks 2010, således at de distrikter med højest behov for indsats ligger øverst. Indsats kategorierne er: *markant*, *intensiveret*, *ordinær*, *reduceret* og *minimal*.

Distrikt	Trygheds- indeks samlet 2010	Trygheds- indeks samlet 2009	Indeks politi- anmeldelse r 2010	Indeks politi- anmeldelse r 2009	Indeks spørge- skema 2010	Indeks spørge- skema 2009
1. Det sydvestlige Indre By til Kgs. Nytov	Markant	Markant	Markant	Markant	Reduceret	Intensivere t
27. Vesterbro omkring Hovedbanegården	Markant	Markant	Markant	Markant	Markant	Markant
8. Indre Nørrebro vest for Nørrebrogade	Markant	Markant	Markant	Markant	Markant	Markant
3. Christianshavn og Holmen	Markant	Markant	Markant	Markant	Intensivere t	Markant
18. Husum, vest for Utterslev Mose	Markant	Markant	Markant	Markant	Markant	Markant
22. Valby sydvest	Markant	Markant	Markant	Markant	Ordinær	Ordinær
11. Ydre Nørrebro mellem Nørrebrogade og Tagensvej	Intensivere t	Markant	Intensiveret	Intensiveret	Intensivere t	Markant
17. Husum syd	Intensivere t	Intensivere t	Markant	Intensiveret	Reduceret	Ordinær
12. Ydre Nørrebro nordøst for Tagensvej	Intensivere t	Markant	Intensiveret	Markant	Intensivere t	Intensivere t
15. Indre Bispebjerg ved Nørrebro Station	Intensivere t	Intensivere t	Intensiveret	Intensiveret	Intensivere t	Intensivere t
10. Ydre Nørrebro, vest for Nørrebrogade	Intensivere t	Intensivere t	Ordinær	Reduceret	Intensivere t	Markant
29. Ørestaden og Havebyerne	Intensivere t	Intensivere t	Intensiveret	Intensiveret	Reduceret	Ordinær

13. Ydre Bispebjerg og Emdrup	Ordinær	Reduceret	Intensiveret	Ordinær	Reduceret	Reduceret
9. Indre Nørrebro øst for Nørrebrogade	Ordinær	Ordinær	Ordinær	Ordinær	Ordinær	Intensiveret
31. Sundholmen	Ordinær	Ordinær	Ordinær	Reduceret	Ordinær	Intensiveret
25. Kgs. Enghave og Vestre Kirkegård	Reduceret	Ordinær	Ordinær	Ordinær	Reduceret	Ordinær
21. Vanløse sydvest for jernbanen	Reduceret	Minimal	Ordinær	Minimal	Reduceret	Reduceret
24. Valby midt	Reduceret	Reduceret	Ordinær	Ordinær	Reduceret	Minimal
30. Sundbyvester	Reduceret	Ordinær	Ordinær	Ordinær	Minimal	Ordinær
16. Husum syd for Utterslev Mose	Reduceret	Reduceret	Reduceret	Reduceret	Minimal	Ordinær
20. Vanløse nordøst for jernbanen	Reduceret	Reduceret	Ordinær	Intensiveret	Minimal	Minimal
33. Lergravsparken	Reduceret	Ordinær	Minimal	Reduceret	Reduceret	Intensiveret
26. Vestebro øst	Reduceret	Reduceret	Minimal	Reduceret	Reduceret	Ordinær
14. Bispebjerg, syd for Bispebjerg Kirkegård	Minimal	Intensiveret	Minimal	Ordinær	Intensiveret	Intensiveret
23. Valby nord	Minimal	Ordinær	Reduceret	Intensiveret	Minimal	Reduceret
19. Vanløse øst	Minimal	Minimal	Reduceret	Minimal	Minimal	Reduceret
35. Sundbyøster mod Amager Strandpark	Minimal	Reduceret	Reduceret	Reduceret	Minimal	Minimal
5. Indre Østerbro og Nordhavnen	Minimal	Minimal	Reduceret	Minimal	Minimal	Minimal

34. Sundbyøster mod Amagerbrogade	Minimal	Minimal	Minimal	Minimal	Minimal	Reduceret
28. Islands Brygge og Ørestad Nord	Minimal	Reduceret	Reduceret	Reduceret	Minimal	Reduceret
2. Det nordøstlige Indre By fra Kgs. Nytorv til Kastellet	Minimal	Reduceret	Ordinær	Intensiveret	Minimal	Minimal
32. Amagerbro	Minimal	Intensiveret	Minimal	Ordinær	Ordinær	Markant
4. Indre Østerbro og Fælledparken	Minimal	Minimal	Minimal	Minimal	Minimal	Reduceret
7. Ydre Østerbro, Svanemøllen	Minimal	Minimal	Minimal	Minimal	Minimal	Minimal
6. Ydre Østerbro og Lyngbyvej	Minimal	Minimal	Minimal	Minimal	Minimal	Minimal

Læs meget mere om tryghedsindekset på www.kk.dk/tryghedsindeks

Du kan også læse mere om Københavns Kommunes indsats for at skabe en tryk og sikker by på www.kk.dk/sikkerby