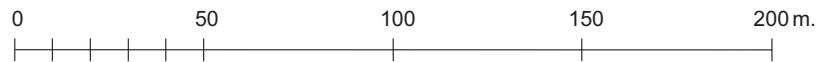
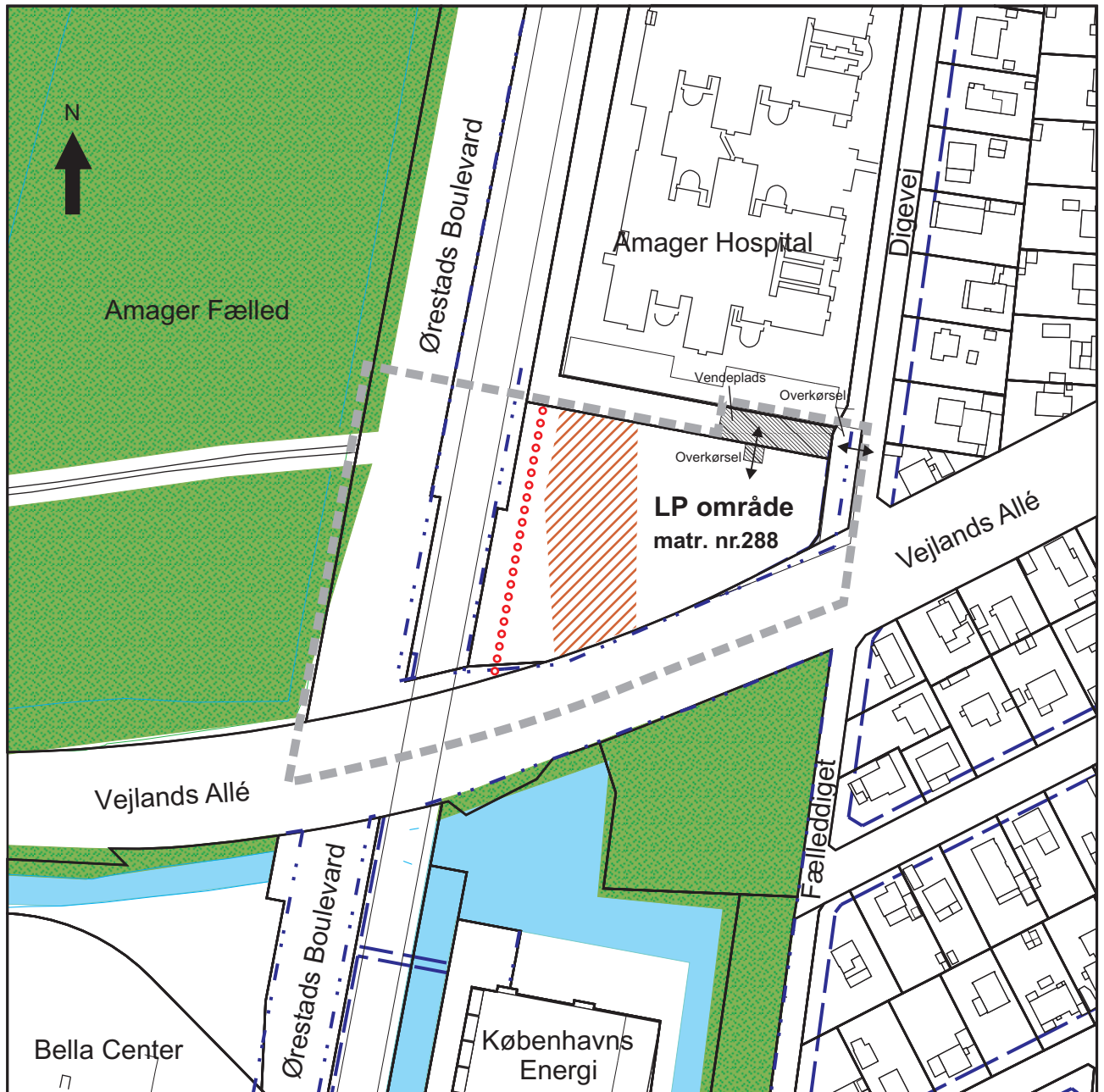




Bilag 2



- | | |
|--|---|
| --- Lokalplanområde |  Markeret byggelfelt |
| - . - Bebyggelsesregulerende byggelinje | o o o o o Offentlig sti |
| - - - Vejudlægslinie | ↔ Overkørsel |
|  Vejudlæg | |