











Signaturforklaring

- |                                                                                     |              |                                                                                     |             |
|-------------------------------------------------------------------------------------|--------------|-------------------------------------------------------------------------------------|-------------|
|  | Fortovsareal |  | Overkørsler |
|  | Cykelsti     |  | Busplade    |
|  | Refuge/helle |  | Græsareal   |

- |                                                                                     |                                                                                     |                    |
|-------------------------------------------------------------------------------------|-------------------------------------------------------------------------------------|--------------------|
|  |  | Nyt træ / eks. træ |
|  |  | Eks. træ fældes    |

Tegholmegade

Projektforslag, Etape 1

Bilag 3

