
From: Søren Vinther Knudsen
Sent: 28-11-2014 12:30:04
To: Fællespostkasse Vanløse Lokaludvalg; Fællespostkasse Brønshøj-Husum Lokaludvalg
Subject: Trafiksikkerhedsprojekt på Slotsherrensvej
Attachments: 2014-0249700-2 Orientering om trafiksikkerhedsprojekt på Slotsherrensvej 12768401_11674689_0.pdf; Slotsherrensvej.pdf

Se venligst vedlagte

Med venlig hilsen

Søren Vinther Knudsen

Projektleder
Vejprojekter

KØBENHAVNS KOMMUNE
Teknik- og Miljøforvaltningen
Byens Fysik

Islands Brygge 37 Vær. 226
Postboks 339
2300 København S

Mobil 2018 0222
Email by3u@tmf.kk.dk
EAN 5798009493149



SHARING
COPENHAGEN 2014
BE PART OF THE SOLUTION



Vanløse Lokaludvalg
Brønshøj-Husum Lokaludvalg

27-11-2014

Sagsnr.
2014-0249700

Dokumentnr.
2014-0249700-2

Orientering om trafikikkerhedsprojekt på Slotsherrensvej

I forbindelse med overførselssagen 2014 er der bevilliget penge til at forbedre trafikikkerheden på en række strækninger i Københavns Kommune, herunder en del af Slotsherrensvej. Teknik- og Miljøforvaltningen ønsker gennem dette brev at orientere om projektet.

Projektet går hovedsagelig ud på at etablere et rødt midterareal og et antal heller på strækningen, for på den måde at gøre vejens profil smallere. Det forventes, at dette vil nedsætte hastigheden, samtidig med at det bliver lettere at krydse vejen. På Slotsherrensvej er det strækningen fra Stenløsevej til Egemarksvej, der bliver berørt.

Projektet forventes udført i foråret 2015, projektforslaget er vedlagt mailen.

Såfremt at projektet giver anledning til spørgsmål, skal I være meget velkomne til, at kontakte undertegnede på 20180222 eller på mail BY3U@tmf.kk.dk.

Med venlig hilsen

Søren Vinther Knudsen
Projektleder

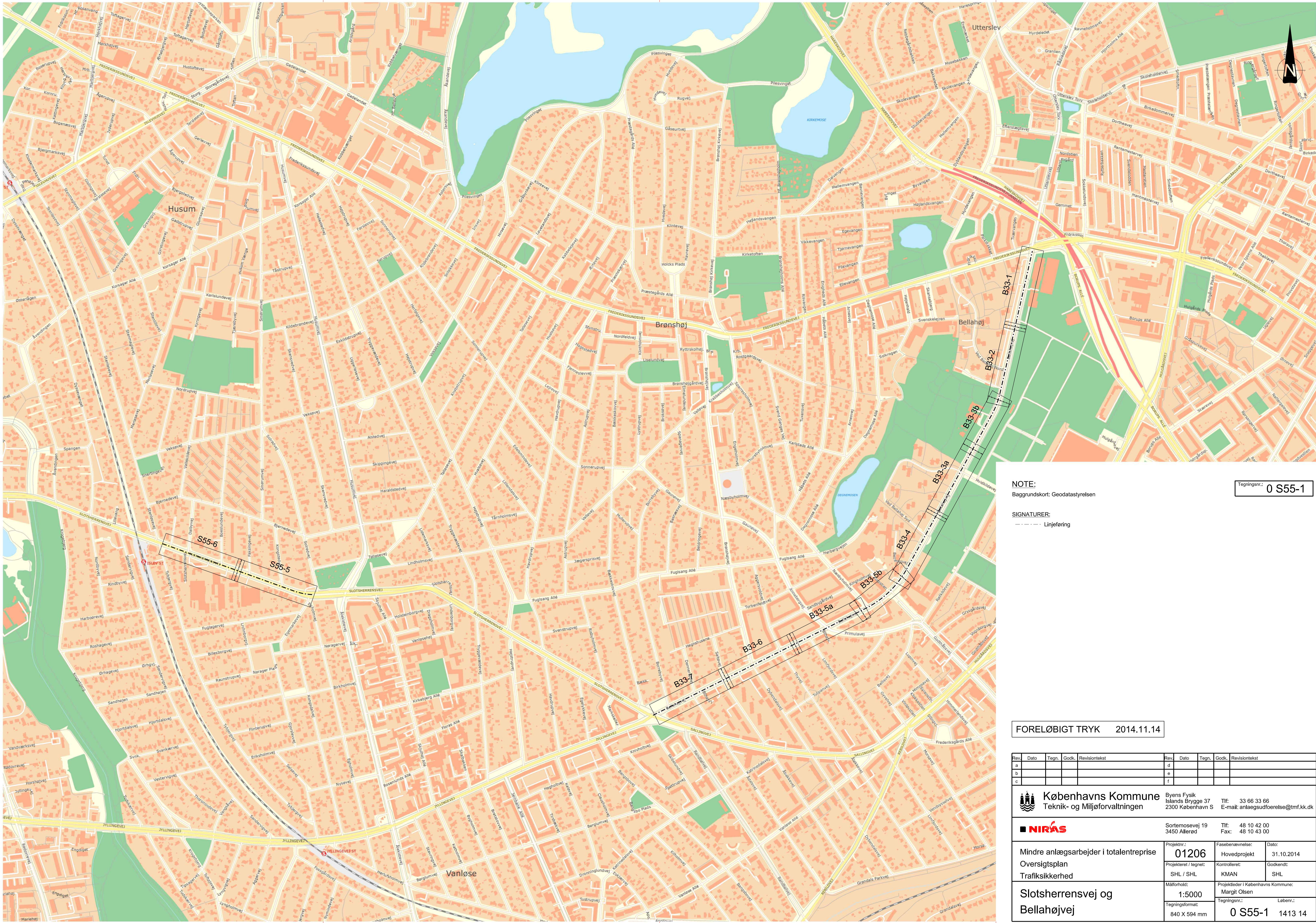
Trafik

Islands Brygge 37
Postboks 339
2300 København S

Mobil
2018 0222

E-mail
BY3U@tmf.kk.dk

EAN nummer
5798009493149



NOTE:
 Baggrundskort: Geodatastyretsen

SIGNATURER:
 --- Linjeføring

Tegningsnr.: **0 S55-1**

FORELØBIGT TRYK 2014.11.14

Rev.	Dato	Tegn.	Godk.	Revisortekst	Rev.	Dato	Tegn.	Godk.	Revisortekst
a					d				
b					e				
c					f				

Københavns Kommune Teknik- og Miljøforvaltningen
 Byens Fysik
 Islands Brygge 37
 2300 København S
 Tlf: 33 66 33 66
 E-mail: anlægsudfoerelse@tmf.kk.dk

NIRAS Sortemosevej 19 3450 Allerød Tlf: 48 10 42 00
 Fax: 48 10 43 00

Mindre anlægsarbejder i totalentreprise
 Oversigtsplan
 Trafiksikkerhed

Projektnr.: **01206**
 Fasebenævnelse: Hovedprojekt
 Dato: 31.10.2014

Projekteret / tegnet: SHL / SHL
 KONTROLLERET: KMAN
 Godkendt: SHL

Slotsherrensvej og Bellahøjvej

Målforskel: 1:5000
 Tegningsformat: 840 X 594 mm

Projektleder i Københavns Kommune: Margit Olsen
 Tegningsnr.: **0 S55-1**
 Leber.: 1413 14

NOTE:
 Fremvist på SE-kort - Ophavsret og © Københavns Kommune.
 Da tegningen er baseret på grundkort, kan malene afvige.
 Udbenævnte mål er i m.
 Koordinatsystem er i System 34 Sjælland.
 Eksist. afmærkning, som er slidt, genopstribes som eksist.
 Wireophængt belysning ikke vist.

SIGNATURER:

- Stationeringslinje
- Projektet kantsten
- Projektet, dykket kantsten
- Projektet kant/grænse
- Eksist. kant/grænse
- Eksist. træ
- Eksist. belysningsmast
- Eksist. nedløbsrist
- Eksist. brønddæksel
- Eksist. afmærkning (hvid)
- /// Eksist. afmærkning som fjernes
- Projektet afmærkning (hvid)
- ▬ Projektet færdselsstavle / ny placering
- Asfalt (OB) - Overfladebehandling, rød
- Asfalt (PA) - Pulverasfalt
- ▨ Asfalt (GAB) - Grusasfaltbeton
- Københavnerfortov
- Chaussésten

FORELØBIGT TRYK 2014.11.14

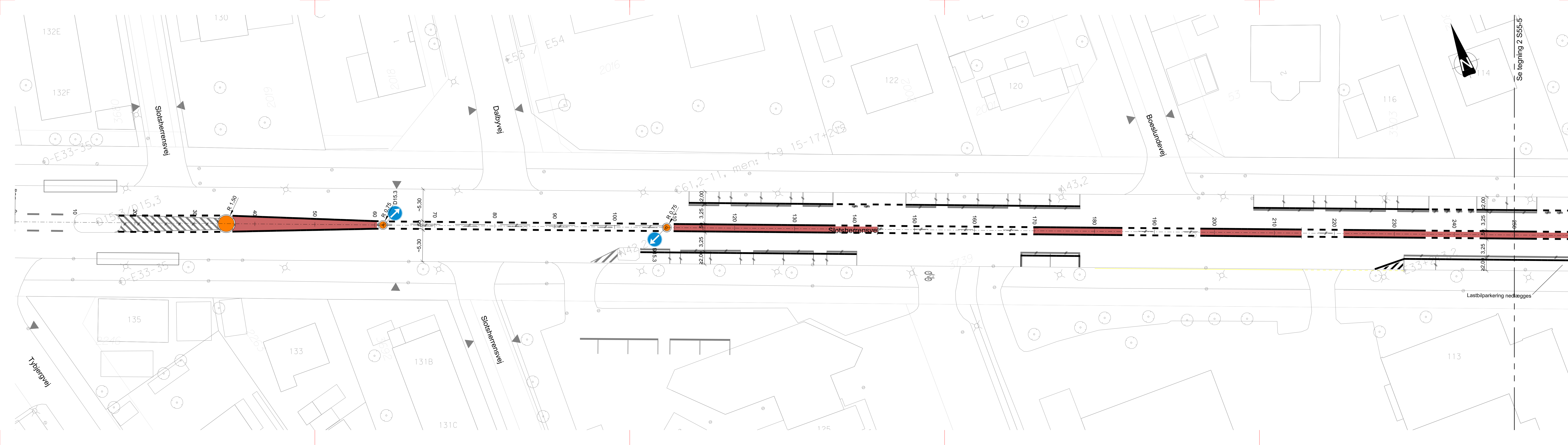
Rev.	Dato	Tegn.	Godk.	Revisiointekst	Rev.	Dato	Tegn.	Godk.	Revisiointekst
a					d				
b					e				
c					f				

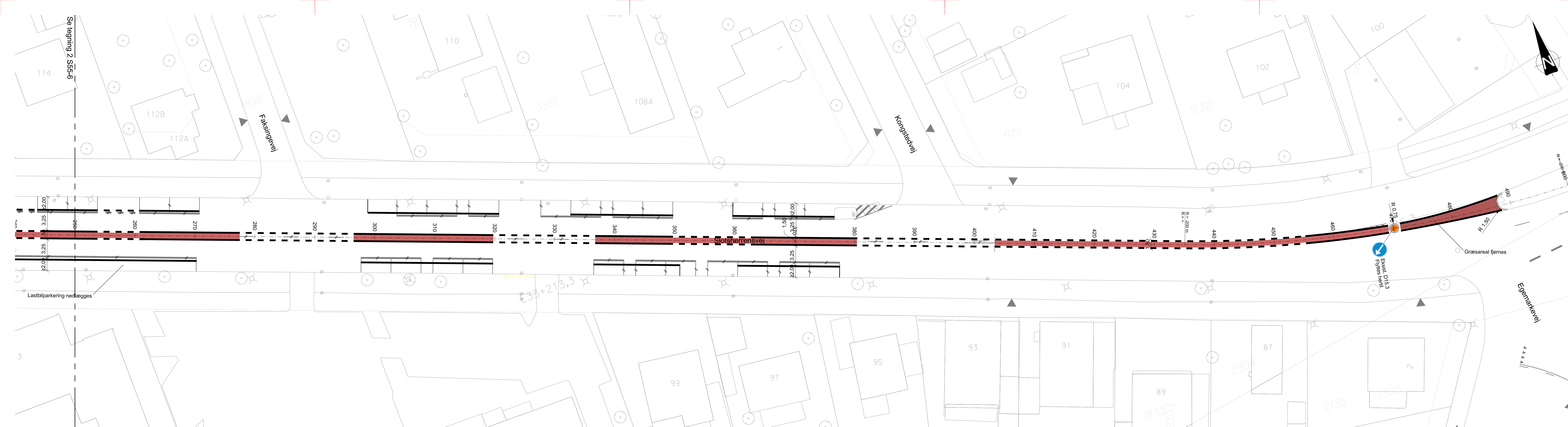
Københavns Kommune Byens Fysik
 Teknik- og Miljøforvaltningen Islands Brygge 37
 2300 København S Tlf: 33 66 33 66
 E-mail: anlægsudfoerelse@tmf.kk.dk

NIRAS Sortemosevej 19 Tlf: 48 10 42 00
 3450 Allerød Fax: 48 10 43 00

Mindre anlægsarbejder i totalentreprise Linje- og afmærkningsplan 1 Trafiksikkerhed	Projektnr.: 01206	Fasebenævnelse: Hovedprojekt	Dato: 31.10.2014
	Projekteret / tegnet: SHL / SHL	Kontrolleret: KMAN	Godkendt: SHL

Slotsherrensvej	Målforhold: 1:250	Projektleder i Københavns Kommune: Marit Olsen
	Tegningsformat: 1260 X 297 mm	Tegningsnr.: 2 S55-6 Løberr.: 1418 14





NOTE:
 Fremvist på SE-kort - Ophavsret og © Københavns Kommune.
 Da tegningen er baseret på grundkort, kan målene afvige.
 Ubenævnte mål er i m.
 Koordinatsystem er i System 34 Sjælland.
 Eksist. afmærkning, som er slidt, genopstribes som eksist.
 Wireophængt belysning ikke vist.

Tegningsnr.: **2 S55-5**

- SIGNATURER:**
- Stationeringslinje
 - Projektet kantsten
 - - - Projektet, dykket kantsten
 - Projektet kant/grænse
 - Eksist. kant/grænse
 - ⊙ Eksist. træ
 - ⊙ Eksist. belysningsmast
 - ⊙ Eksist. nedløbsrist
 - ⊙ Eksist. brønddæksel
 - Eksist. afmærkning (hvid)
 - Eksist. afmærkning som fjernes
 - Projektet afmærkning (hvid)
 - ▭ Projektet færdselsstavle / ny placering
 - Asfalt (OB) - Overfladebehandling, rød
 - Asfalt (PA) - Pulverasfalt
 - ▨ Asfalt (GAB) - Grusafaltbeton
 - Københavnerfortov
 - Chaussésten

FORELØBIGT TRYK 2014.11.14

Rev.	Dato	Tegn.	Godk.	Revisiionstekst	Rev.	Dato	Tegn.	Godk.	Revisiionstekst
a					d				
b					e				
c					f				

Københavns Kommune Teknik- og Miljøforvaltningen
 Byens Fysik Islands Brygge 37 Tlf: 33 66 33 66
 2300 København S E-mail: anlægsudfoerelse@tmf.kk.dk

NIRAS Sortemosevej 19 Tlf: 48 10 42 00
 3450 Allerød Fax: 48 10 43 00

Mindre anlægsarbejder i totalentreprise Linje- og afmærkningsplan 2 Trafiksikkerhed	Projektnr.: 01206	Fasebenævnelser: Hovedprojekt	Dato: 31.10.2014
	Projekteret / tegnet: SHL / SHL	Kontrolleret: KMAN	Godkendt: SHL

Slotsherrensvej	Målforhold: 1:250	Projektleder i Københavns Kommune: Marit Olsen
	Tegningsformat: 1260 X 297 mm	Tegningsnr.: 2 S55-5 Lebernr.: 1419 14