

NOTE:
 Baggrundskort: Geodatastyrelsen

SIGNATURER:
 --- Linjeføring

Tegningsnr.: 0 S55-1

Rev.	Dato	Tegn.	Godk.	Revisortekst	Rev.	Dato	Tegn.	Godk.	Revisortekst
a					d				
b					e				
c					f				

Københavns Kommune Teknik- og Miljøforvaltningen
 Byens Fysiske Islands Brygge 37 2300 København S Tlf: 33 66 33 66 E-mail: anlægsudfoerelse@tmf.kk.dk

NIRAS Sortemosevej 19 3450 Allerød Tlf: 48 10 42 00 Fax: 48 10 43 00

Mindre anlægsarbejder i totalentreprise
 Oversigtsplan
 Trafiksikkerhed

Projektnr.: **01206**
 Fasebenævnelse: Hovedprojekt
 Dato: 31.10.2014
 Projekteret / tegnet: SHL / SHL
 Kontrollet: KMAN
 Godkendt: SHL

Slotsherrensvej og Bellahøjvej

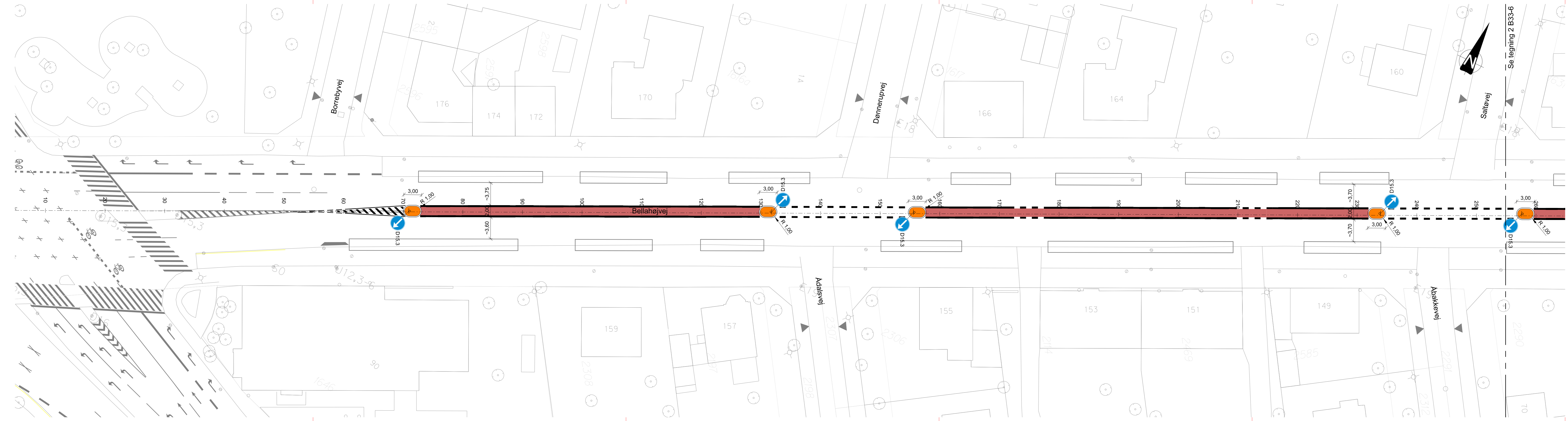
Målforskel: 1:5000
 Tegningsformat: 840 X 594 mm

Projektleder i Københavns Kommune: Margit Olsen
 Tegningsnr.: 0 S55-1
 Leber.: 1413 14

NOTE:
 Fremvist på SE-kort - Ophavsret og © Københavns Kommune.
 Da tegningen er baseret på grundkort, kan målene afvige.
 Ubenævnte mål er i m.
 Koordinatsystem er i System 34 Sjælland.
 Eksist. afmærkning, som er slidt, genopstribes som eksist.
 Wireophængt belysning ikke vist.

SIGNATURER:

- Stationeringslinje
- ===== Projekteret kantsten
- Projekteret, dykket kantsten
- Projekteret kant/grænse
- Eksist. kant/grænse
- Eksist. træ
- Eksist. belysningsmast
- Eksist. nedløbsrist
- Eksist. brønddæksel
- Eksist. afmærkning (hvid)
- Eksist. afmærkning som fjernes
- Projekteret afmærkning (hvid)
- ▭ Projekteret færdselsstavle / ny placering
- Asfalt (OB) - Overfladebehandling, rød
- Asfalt (PA) - Pulverasfalt
- ▨ Asfalt (GAB) - Grusasfaltbeton
- Københavnerfortov
- Chaussésten



Rev.	Dato	Tegn.	Godk.	Revisiointekst	Rev.	Dato	Tegn.	Godk.	Revisiointekst
a					d				
b					e				
c					f				

Københavns Kommune Teknik- og Miljøforvaltningen
 Byens Fysik
 Islands Brygge 37
 2300 København S
 Tlf: 33 66 33 66
 E-mail: anlægsudfoerelse@tmf.kk.dk

NIRÅS Sortemosevej 19 3450 Allerød
 Tlf: 48 10 42 00
 Fax: 48 10 43 00

Mindre anlægsarbejder i totalentreprise Linje- og afmærkningsplan 1 Trafiksikkerhed	Projektnr.: 01206	Fasebenævnelse: Hovedprojekt	Dato: 31.10.2014
	Projekteret / tegnet: SHL / SHL	Kontrolleret: KMAN	Godkendt: SHL

Bellahøjvej	Målforhold: 1:250	Projektleder i Københavns Kommune: Marit Olsen
	Tegningsformat: 1260 X 297 mm	Tegningsnr.: 2 B33-7 Løberr.: 1425 14

NOTE:
 Fremvist på SE-kort - Ophavsret og © Københavns Kommune.
 Da tegningen er baseret på grundkort, kan målene afvige.
 Udbenævnte mål er i m.
 Koordinatsystem er i System 34 Sjælland.
 Eksist. afmærkning, som er slidt, genopstribes som eksist.
 Wireophængt belysning ikke vist.

SIGNATURER:

- Stationeringslinje
- Projektet kantsten
- - - Projektet, dykket kantsten
- Projektet kant/grænse
- - - Eksist. kant/grænse
- Eksist. træ
- Eksist. belysningsmast
- Eksist. nedløbsrist
- Eksist. brønddæksel
- Eksist. afmærkning (hvid)
- Eksist. afmærkning som fjernes
- Projektet afmærkning (hvid)
- ▽ Projektet færdselsstavle / ny placering
- Asfalt (OB) - Overfladebehandling, rød
- Asfalt (PA) - Pulverasfalt
- ▨ Asfalt (GAB) - Grusasfaltbeton
- Københavnerfortov
- Chaussesøsten

FORELØBIGT TRYK 2015.02.20

Rev.	Dato	Tegn.	Godk.	Revisiøntekst	Rev.	Dato	Tegn.	Godk.	Revisiøntekst
a					d				
b					e				
c					f				

Københavns Kommune Byens Fysik
 Teknik- og Miljøforvaltningen Islands Brygge 37
 2300 København S Tlf: 33 66 33 66
 E-mail: anlægsudfoerelse@tmf.kk.dk

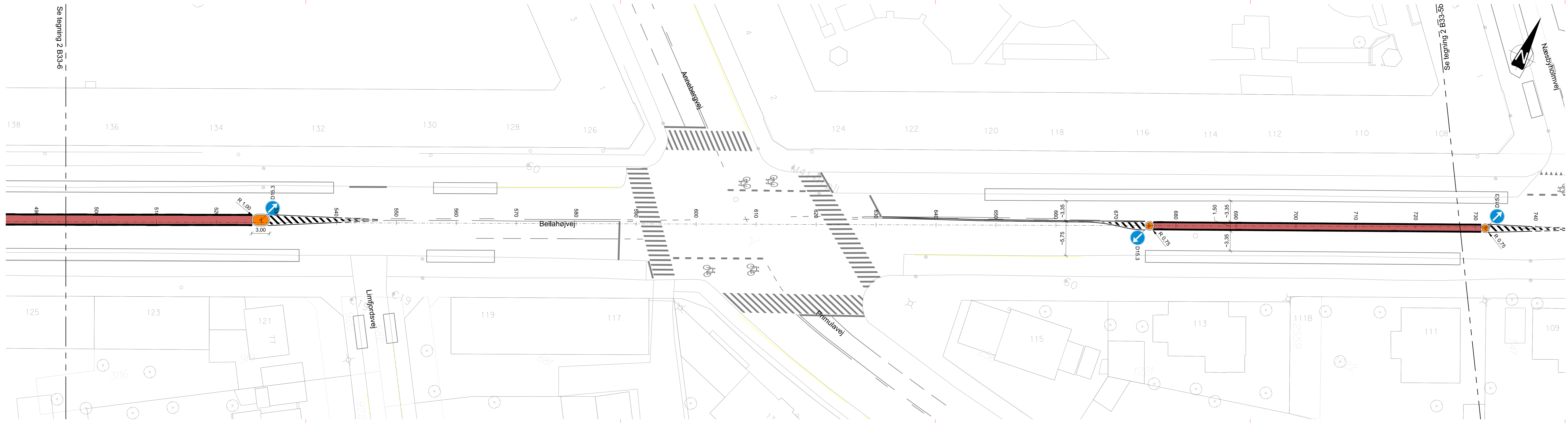
NIRÅS Sortemosevej 19 Tlf: 48 10 42 00
 3450 Allerød Fax: 48 10 43 00

Mindre anlægsarbejder i totalentreprise
 Linje- og afmærkningsplan 3
 Trafiksikkerhed

Projektnr.: 01206	Fasebenævnelse: Hovedprojekt	Dato: 31.10.2014
Projekteret / tegnet: SHL / SHL	Kontrolleret: KMAN	Godkendt: SHL

Bellahøjvej

Målforhold: 1:250	Projektleder i Københavns Kommune: Marit Olsen
Tegningsformat: 1260 X 297 mm	Tegningsnr.: 2 B33-5a Løberr.: 1427 14



Se tegning 2 B33-6

Se tegning 2 B33-5b

NOTE:
 Fremvist på SE-kort - Ophavsret og © Københavns Kommune.
 Da tegningen er baseret på grundkort, kan målene afvige.
 Ubenaævnte mål er i m.
 Koordinatsystem er i System 34 Sjælland.
 Eksist. afmærkning, som er slit, genopstribes som eksist.
 Wireophængt belysning ikke vist.

SIGNATURER:

- Stationeringslinje
- Projekteret kantsten
- Projekteret, dykket kantsten
- Projekteret kant/grænse
- Eksist. kant/grænse
- Eksist. træ
- Eksist. belysningsmast
- Eksist. nedløbsrist
- Eksist. brønddæksel
- Eksist. afmærkning (hvid)
- /// Eksist. afmærkning som fjernes
- Projekteret afmærkning (hvid)
- ▭ Projekteret færdselstavle / ny placering
- Asphalt (OB) - Overfladebehandling, rød
- Asphalt (PA) - Pulverasfalt
- ▨ Asphalt (GAB) - Grusasfaltbeton
- Københavnerfortov
- Chaussésten

FORELØBIGT TRYK 2015.02.20

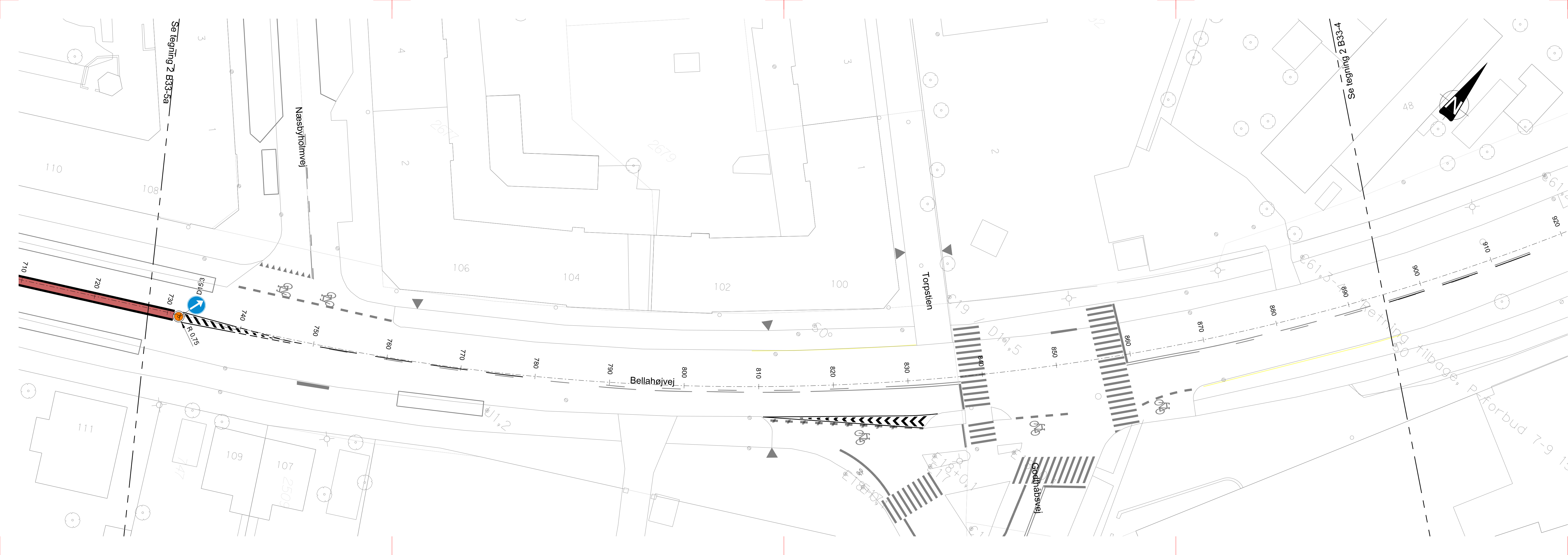
Rev.	Dato	Tegn.	Godk.	Revisiointekst	Rev.	Dato	Tegn.	Godk.	Revisiointekst
a					d				
b					e				
c					f				

Københavns Kommune
 Teknik- og Miljøforvaltningen
 Byens Fysik
 Islands Brygge 37
 2300 København S
 Tlf: 33 66 33 66
 E-mail: anlægsudfoerelse@tmf.kk.dk

NIRAS
 Sortemosevej 19
 3450 Allerød
 Tlf: 48 10 42 00
 Fax: 48 10 43 00

Mindre anlægsarbejder i totalentreprise Linje- og afmærkningsplan 4 Trafiksikkerhed	Projektnr.: 01206	Fasebenævnelse: Hovedprojekt	Dato: 31.10.2014
	Projekteret / tegnet: SHL / SHL	Kontrolleret: KMAN	Godkendt: SHL

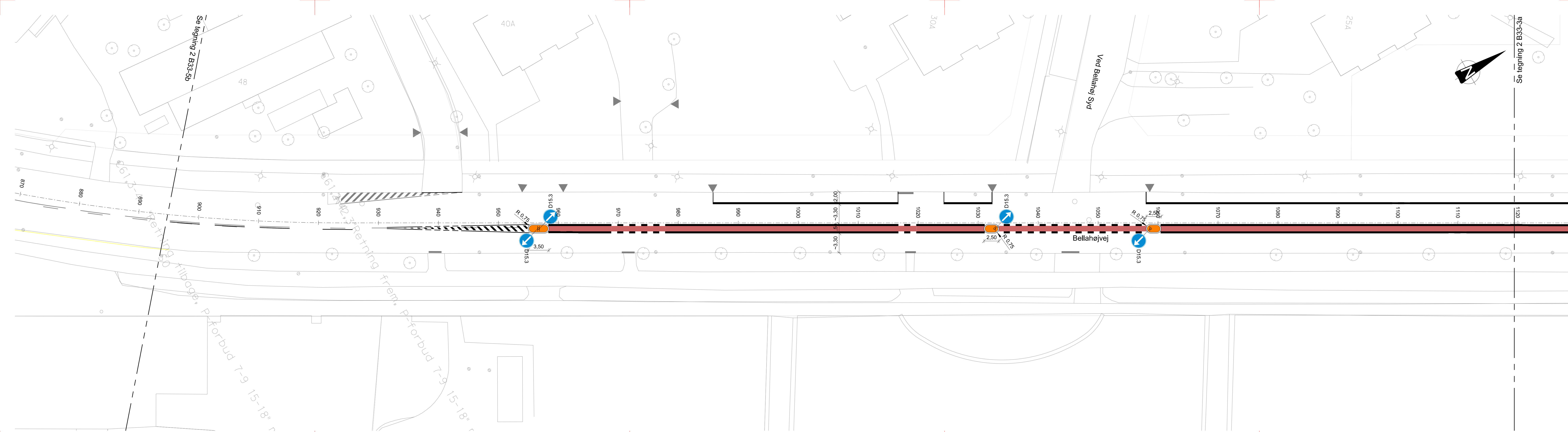
Bellahøjvej	Målforhold: 1:250	Projektleder i Københavns Kommune: Marit Olsen
	Tegningsformat: 1050 X 297 mm	Løbenr.: 2 B33-5b 1428 14



NOTE:
 Fremvist på SE-kort - Ophavsret og © Københavns Kommune.
 Da tegningen er baseret på grundkort, kan målene afvige.
 Ubemærkede mål er i m.
 Koordinatsystem er i System 34 Sjælland.
 Eksist. afmærkning, som er slidt, genopstribes som eksist.
 Wireophængt belysning ikke vist.

SIGNATURER:

- Stationeringslinje
- ===== Projekteret kantsten
- Projekteret, dykket kantsten
- Projekteret kant/grænse
- Eksist. kant/grænse
- ⊙ Eksist. træ
- ⊙ Eksist. belysningsmast
- ⊙ Eksist. nedløbsrist
- ⊙ Eksist. brønddæksel
- Eksist. afmærkning (hvid)
- Eksist. afmærkning som fjernes
- Projekteret afmærkning (hvid)
- ▾ Projekteret færdselsstavle / ny placering
- Asphalt (OB) - Overfladebehandling, rød
- Asphalt (PA) - Pulverasfalt
- ▨ Asphalt (GAB) - Grusasfaltbeton
- Københavnertov
- Chaussésten



Rev.	Dato	Tegn.	Godk.	Revisiøntekst	Rev.	Dato	Tegn.	Godk.	Revisiøntekst
a					d				
b					e				
c					f				

Københavns Kommune Byens Fysik
 Teknik- og Miljøforvaltningen Islands Brygge 37
 2300 København S Tlf: 33 66 33 66
 E-mail: anlægsudfoerelse@tmf.kk.dk

NIRAS Sortemosevej 19 Tlf: 48 10 42 00
 3450 Allerød Fax: 48 10 43 00

Mindre anlægsarbejder i totalentreprise Linje- og afmærkningsplan 5 Trafiksikkerhed	Projektnr.: 01206	Fasebenævnelse: Hovedprojekt	Dato: 31.10.2014
	Projekteret / tegnet: SHL / SHL	Kontrolleret: KMAN	Godkendt: SHL

Bellahøjvej	Målforhold: 1:250	Projektleder i Københavns Kommune: Marit Olsen
	Tegningsformat: 1260 X 297 mm	Tegningsnr.: 2 B33-4 Løberr.: 1429 14

NOTE:
 Fremvist på SE-kort - Ophavsret og © Københavns Kommune.
 Da tegningen er baseret på grundkort, kan målene afvige.
 Ubenævnte mål er i m.
 Koordinatsystem er i System 34 Sjælland.
 Eksist. afmærkning, som er slidt, genopstribes som eksist.
 Wireophængt belysning ikke vist.

SIGNATURER:

- Stationeringslinje
- Projektet kantsten
- - - Projektet, dykket kantsten
- Projektet kant/grænse
- - - Eksist. kant/grænse
- ⊙ Eksist. træ
- ⊙ Eksist. belysningsmast
- ⊙ Eksist. nedløbsrist
- ⊙ Eksist. brøddæksel
- Eksist. afmærkning (hvid)
- Eksist. afmærkning som fjernes
- Projektet afmærkning (hvid)
- ▭ Projektet færdselsstavle / ny placering
- Asfalt (OB) - Overfladebehandling, rød
- Asfalt (PA) - Pulverasfalt
- ▨ Asfalt (GAB) - Grusafsalbeton
- Københavnertov
- Chaussésten

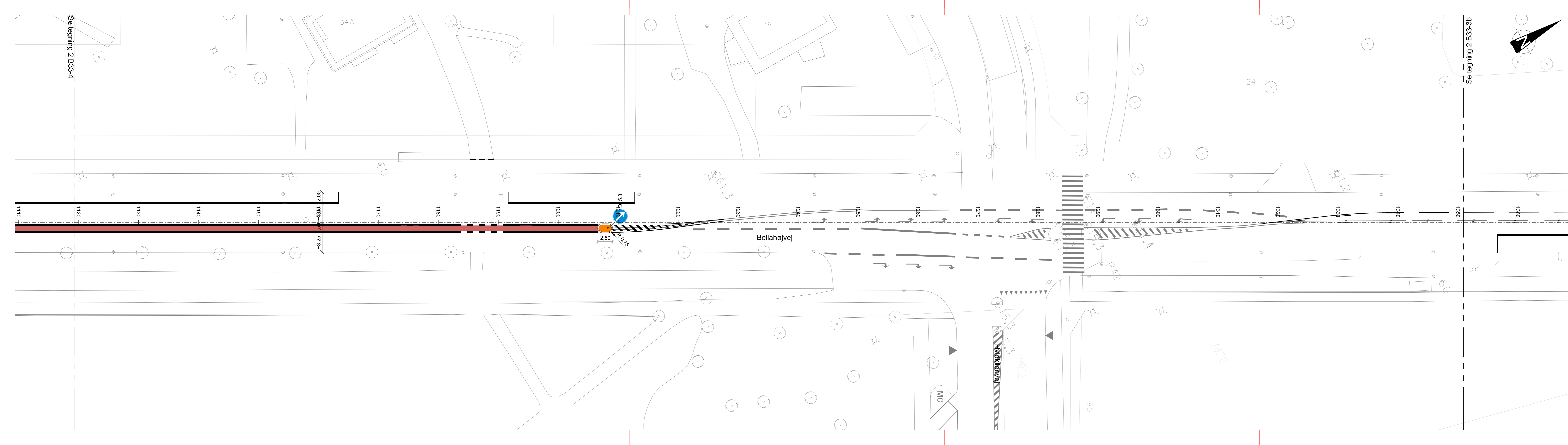
Rev.	Dato	Tegn.	Godk.	Revisiøntekst	Rev.	Dato	Tegn.	Godk.	Revisiøntekst
a					d				
b					e				
c					f				

Københavns Kommune Byens Fysik
 Teknik- og Miljøforvaltningen Islands Brygge 37
 2300 København S Tlf: 33 66 33 66
 E-mail: anlægsudfoerelse@tmf.kk.dk

NIRAS Sortemosevej 19 Tlf: 48 10 42 00
 3450 Allerød Fax: 48 10 43 00

Mindre anlægsarbejder i totalentreprise Linje- og afmærkningsplan 6 Trafiksikkerhed	Projektnr.: 01206	Fasebenævnelse: Hovedprojekt	Dato: 31.10.2014
	Projekteret / tegnet: SHL / SHL	Kontrolleret: KMAN	Godkendt: SHL

Bellahøjvej	Målforhold: 1:250	Projektleder i Københavns Kommune: Marit Olsen
	Tegningsformat: 1260 X 297 mm	Tegningsnr.: 2 B33-3a Lebernr.: 1430 14

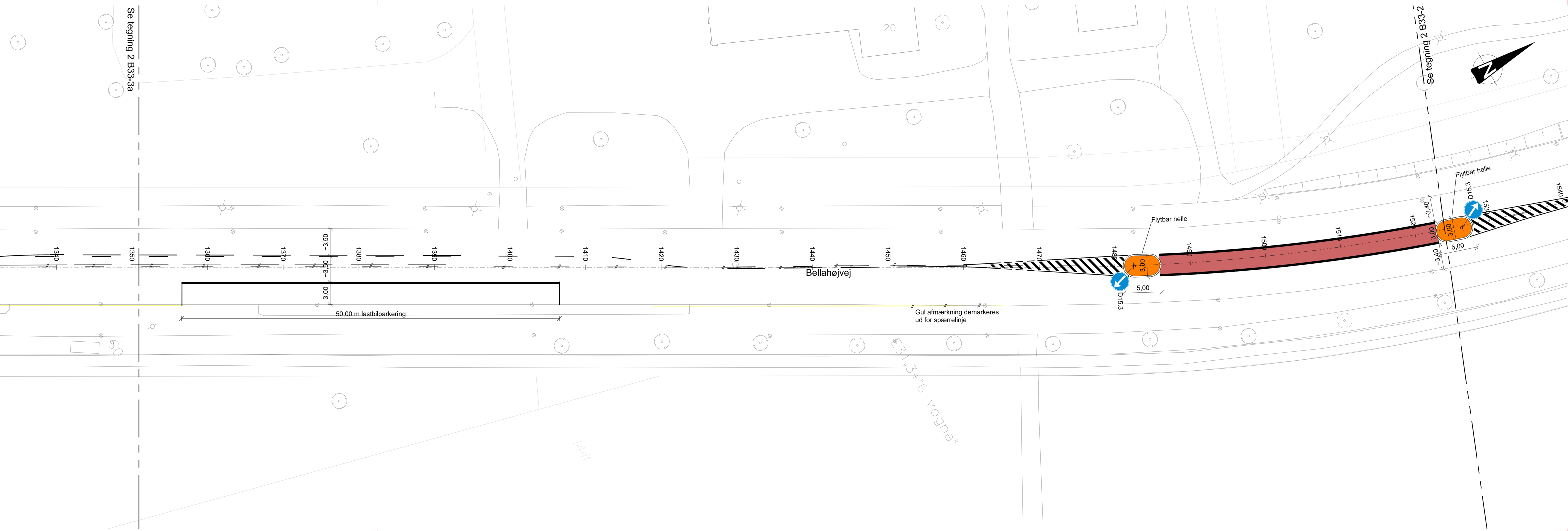


Se tegning 2 B33-4

Se tegning 2 B33-3b

NOTE:
 Fremvist på SE-kort - Ophavsret og © Københavns Kommune.
 Da tegningen er baseret på grundkort, kan målene afvige.
 Ubenævnte mål er i m.
 Koordinatsystem er i System 34 Sjælland.
 Eksist. afmærkning, som er slidt, genopstribes som eksist.
 Wireophængt belysning ikke vist.

- SIGNATURER:**
- Stationeringslinje
 - ===== Projekteret kantsten
 - ===== Projekteret, dykket kantsten
 - ===== Projekteret kant/grænse
 - Eksist. kant/grænse
 - Eksist. træ
 - Eksist. belysningsmast
 - Eksist. nedløbsrist
 - Eksist. brønddæksel
 - Eksist. afmærkning (hvid)
 - /// Eksist. afmærkning som fjernes
 - Projekteret afmærkning (hvid)
 - ⊥ Projekteret færdselstavle / ny placering
 - Asfalt (OB) - Overfladebehandling, rød
 - Asfalt (PA) - Pulverasfalt
 - ▨ Asfalt (GAB) - Grusasfaltbeton
 - Københavnerfortov
 - Chaussésten



Rev.	Dato	Tegn.	Godk.	Revisiointekst	Rev.	Dato	Tegn.	Godk.	Revisiointekst
a					d				
b					e				
c					f				

Københavns Kommune Teknik- og Miljøforvaltningen	Byens Fysik Islands Brygge 37 2300 København S	Tlf: 33 66 33 66 E-mail: anlægsudfoerelse@tmf.kk.dk
	Sortemosevej 19 3450 Allerød	Tlf: 48 10 42 00 Fax: 48 10 43 00

Mindre anlægsarbejder i totalentreprise Linje- og afmærkningsplan 7 Trafiksikkerhed	Projektnr.: 01206	Fasebenævnelse: Hovedprojekt	Dato: 31.10.2014
	Projekteret / tegnet: SHL / SHL	Kontrolleret: KMAN	Godkendt: SHL

Bellahøjvej	Målforhold: 1:250	Projektleder i Københavns Kommune: Marit Olsen
	Tegningsformat: 1050 X 297 mm	Tegningsnr.: 2 B33-3b 1431 14

NOTE:
Fremvist på SE-kort - Ophavsret og © Københavns Kommune.
Da tegningen er baseret på grundkort, kan målene afvige.
Ubenaævnte mål er i m.
Koordinatsystem er i System 34 Sjælland.
Eksist. afmærkning, som er slidt, genopstribes som eksist.
Wireophængt belysning ikke vist.

SIGNATURER:

- - - - - Stationeringslinje
- Projektet kantsten
- Projektet, dykket kantsten
- Projektet kant/grænse
- Eksist. kant/grænse
- ⊙ Eksist. træ
- ⊙ Eksist. belysningsmast
- ⊙ Eksist. nedløbsrist
- ⊙ Eksist. brønddæksel
- Eksist. afmærkning (hvid)
- Eksist. afmærkning som fjernes
- Projektet afmærkning (hvid)
- ▴ Projektet færdselstavle / ny placering
- Asfalt (OB) - Overfladebehandling, rød
- Asfalt (PA) - Pulverasfalt
- ▨ Asfalt (GAB) - Grusasfaltbeton
- Københavnerfortov
- Chaussésten

Rev.	Dato	Tegn.	Godk.	Revisiointekst	Rev.	Dato	Tegn.	Godk.	Revisiointekst
a					d				
b					e				
c					f				

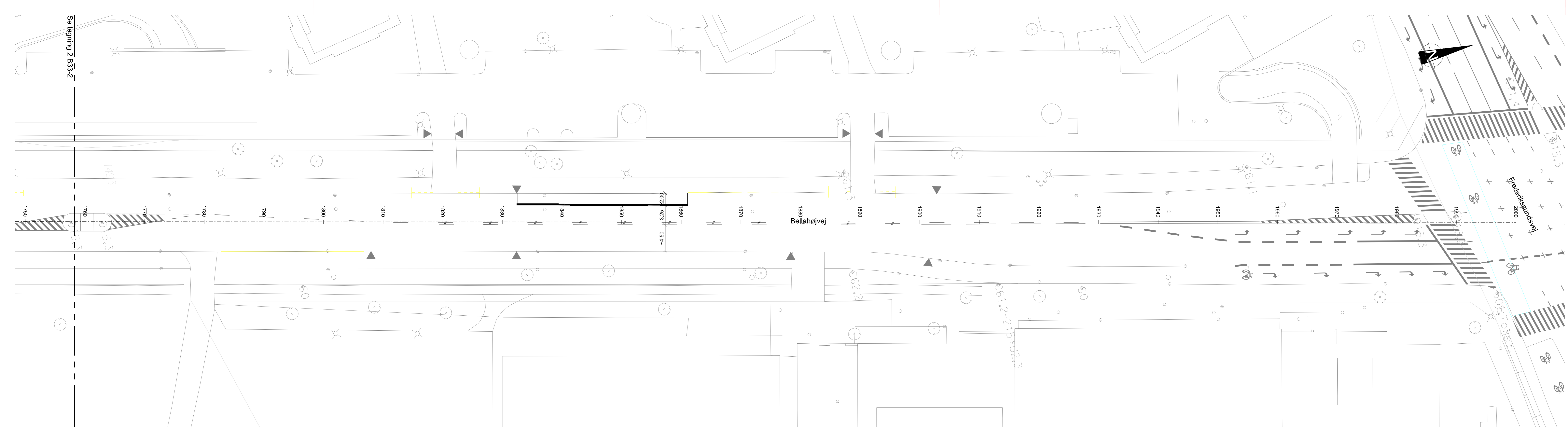
 Københavns Kommune Teknik- og Miljøforvaltningen		Byens Fysik Islands Brygge 37 2300 København S		Tlf: 33 66 33 66 E-mail: anlægsudfoerelse@tmf.kk.dk	
 NIRAS		Sortemosevej 19 3450 Allerød		Tlf: 48 10 42 00 Fax: 48 10 43 00	
Mindre anlægsarbejder i totalentreprise Linje- og afmærkningsplan 8 Trafiksikkerhed	Projektnr.: 01206	Fasebenævnelse: Hovedprojekt	Dato: 31.10.2014		
	Projekteret / tegnet: SHL / SHL	Kontrolleret: KMAN	Godkendt: SHL		
Bellahøjvej	Målforskel: 1:250	Projektleder i Københavns Kommune: Marit Olsen			
	Tegningsformat: 1260 X 297 mm	Tegningsnr.: 2 B33-2	Løbenr.: 1432 14		



NOTE:
 Fremvist på SE-kort - Ophavsret og © Københavns Kommune.
 Da tegningen er baseret på grundkort, kan målene afvige.
 Ubenævnte mål er i m.
 Koordinatsystem er i System 34 Sjælland.
 Eksist. afmærkning, som er slidt, genopstribes som eksist.
 Wireophængt belysning ikke vist.

SIGNATURER:

- Stationeringslinje
- Projekteret kantsten
- - - Projekteret, dykket kantsten
- Projekteret kant/grænse
- Eksist. kant/grænse
- ⊙ Eksist. træ
- ⊙ Eksist. belysningsmast
- ⊙ Eksist. nedløbsrist
- ⊙ Eksist. brønddæksel
- Eksist. afmærkning (hvid)
- Eksist. afmærkning som fjernes
- Projekteret afmærkning (hvid)
- ▽ Projekteret færdselstavle / ny placering
- Asfalt (OB) - Overfladebehandling, rød
- Asfalt (PA) - Pulverasfalt
- ▨ Asfalt (GAB) - Grusafsalbeton
- Københavnerfortov
- Chaussésten



Rev.	Dato	Tegn.	Godk.	Revisiointekst	Rev.	Dato	Tegn.	Godk.	Revisiointekst
a					d				
b					e				
c					f				

Københavns Kommune Byens Fysik
 Teknik- og Miljøforvaltningen Islands Brygge 37
 2300 København S Tlf: 33 66 33 66
 E-mail: anlægsudfoerelse@tmf.kk.dk

NIRAS Sortemosevej 19 Tlf: 48 10 42 00
 3450 Allerød Fax: 48 10 43 00

Mindre anlægsarbejder i totalentreprise Linje- og afmærkningsplan 9 Trafiksikkerhed	Projektnr.: 01206	Fasebenævnelse: Hovedprojekt	Dato: 31.10.2014
	Projekteret / tegnet: SHL / SHL	Kontrolleret: KMAN	Godkendt: SHL

Bellahøjvej	Målforhold: 1:250	Projektleder i Københavns Kommune: Marit Olsen
	Tegningsformat: 1260 X 297 mm	Tegningsnr.: 2 B33-1 Løberr.: 1433 14