









Signaturforklaring

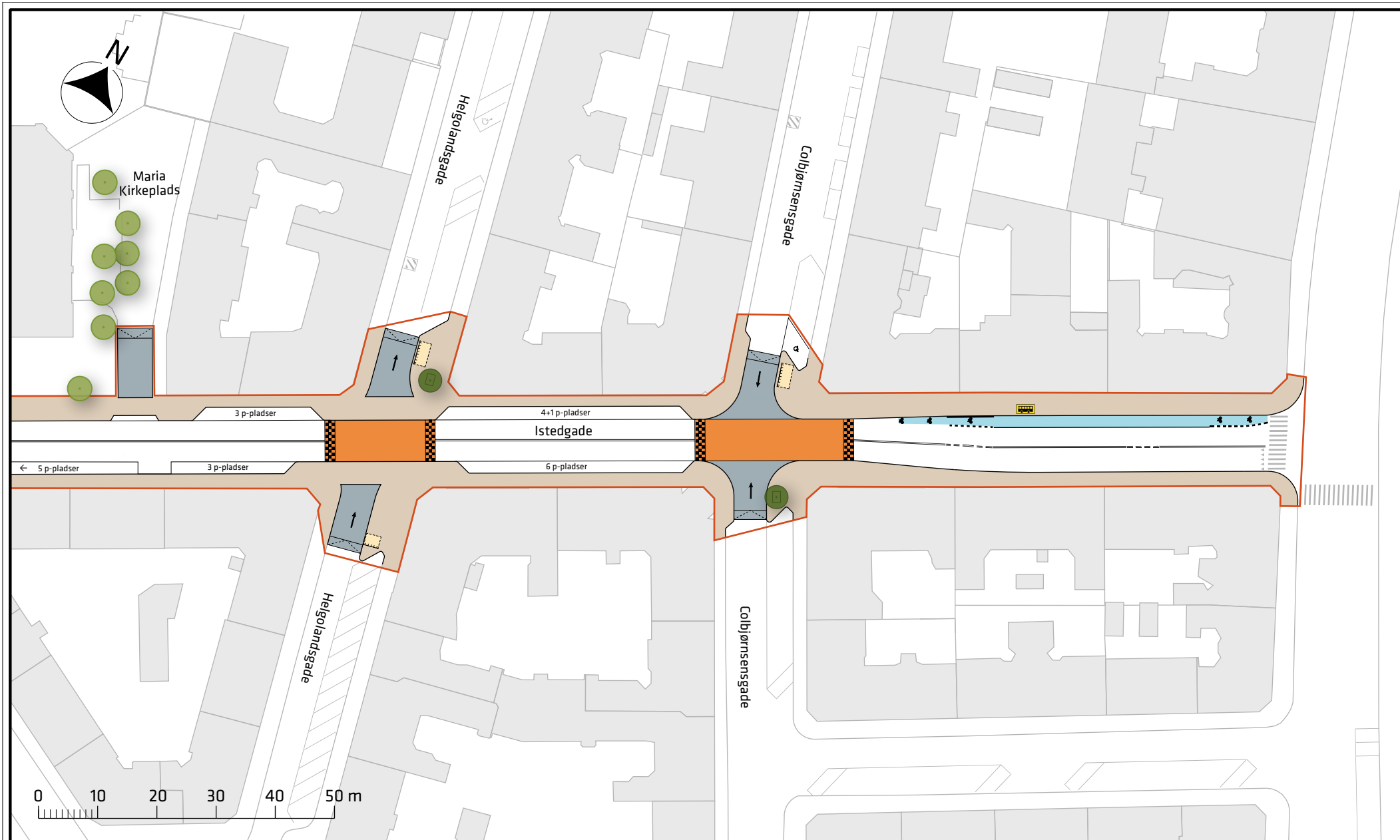
- |   |                 |   |                |   |               |
|---|-----------------|---|----------------|---|---------------|
|  | Projektgrænse   |  | Hævet flade    |  | Nyt træ       |
|  | Fortovsareal    |  | Overkørsel     |  | Busstoppested |
|  | Cykelbane / sti |  | Cykelparkering |   |               |

Bedre forhold for cyklister i Istedgade










Projektforslag

Bilag 3a





Signaturforklaring

- |   |                 |   |                |   |                  |
|---|-----------------|---|----------------|---|------------------|
|  | Projektgrænse   |  | Hævet flade    |  | Eksisterende træ |
|  | Fortovsareal    |  | Overkørsel     |  | Nyt træ          |
|  | Cykelbane / sti |  | Cykelparkering |  | Busstoppested    |

Bedre forhold for cyklister i Istedgade

Projektforslag

Bilag 3b

