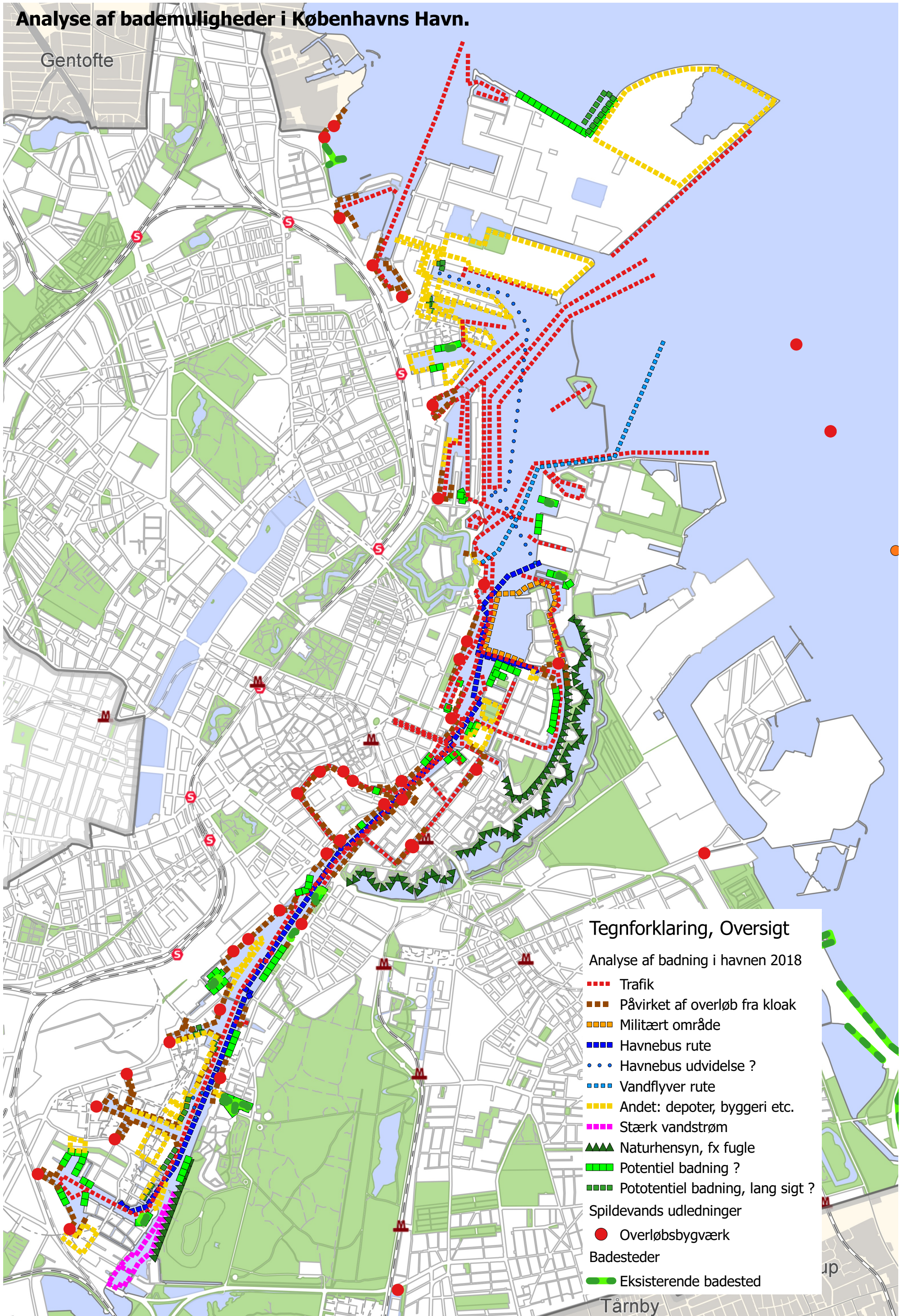
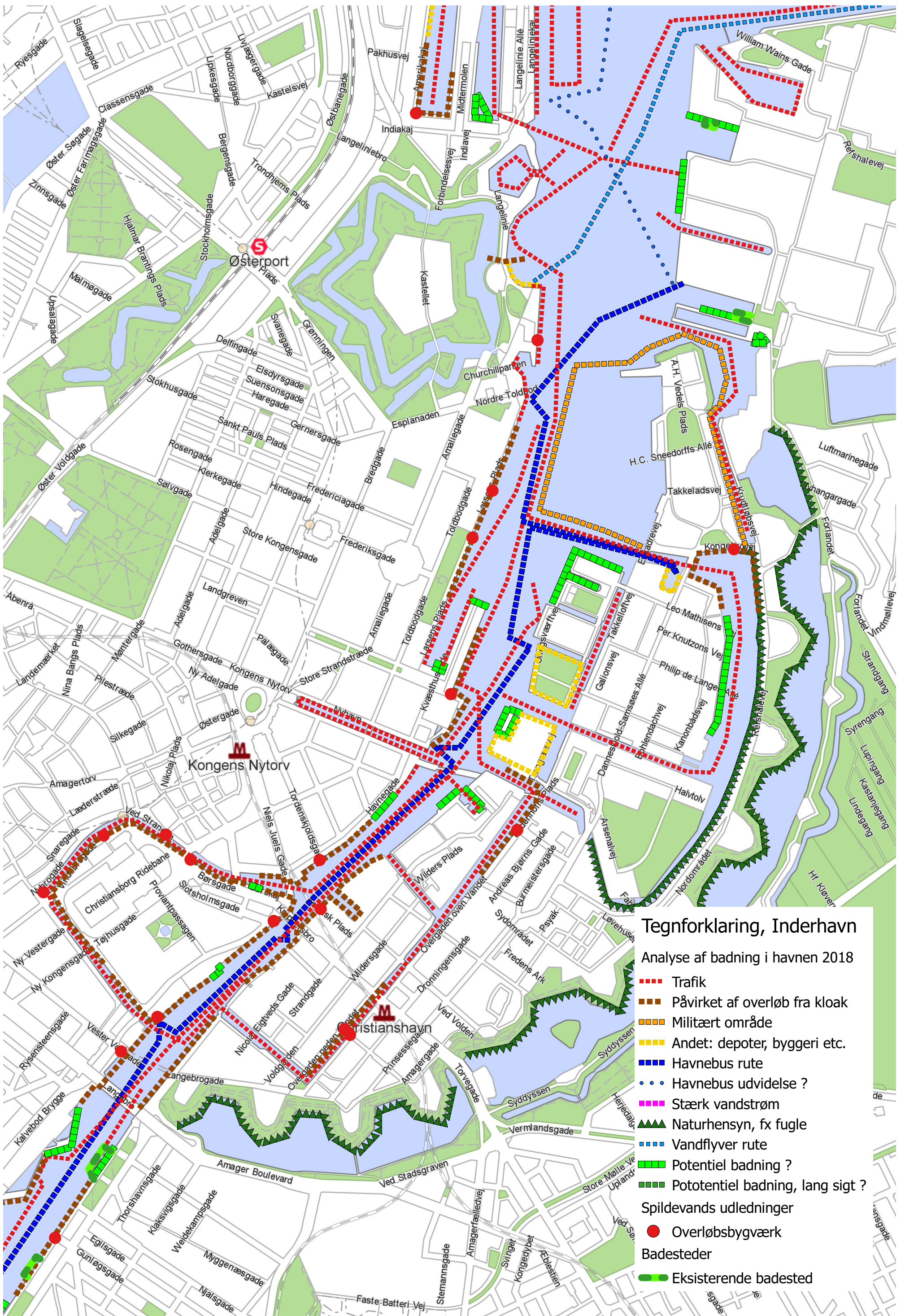
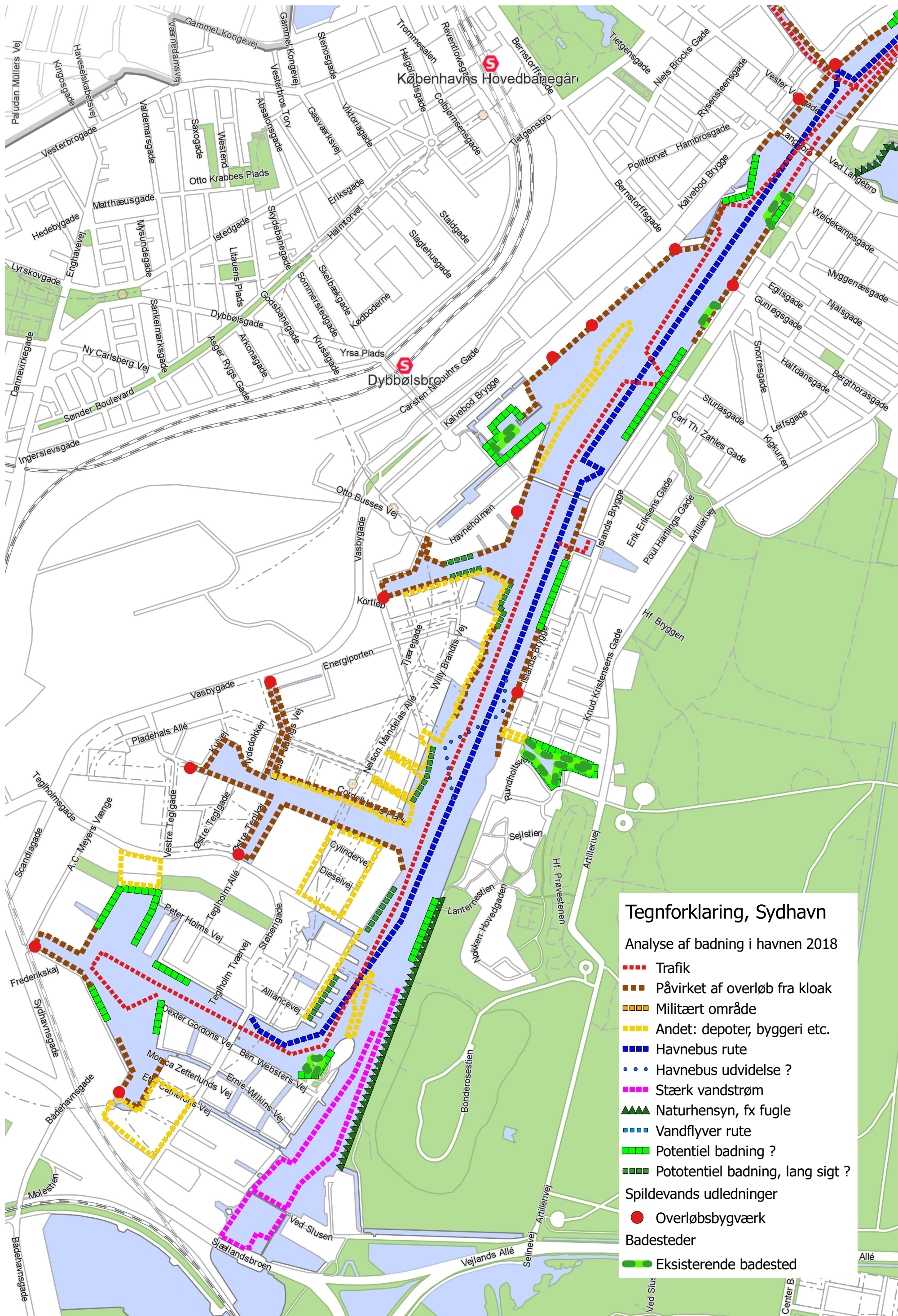


# Analyse af bademuligheder i Københavns Havn.









- ### Tegnforklaring, Sydhavn
- Analyse af badning i havnen 2018
- ..... Trafik
  - ..... Påvirket af overløb fra kloak
  - ..... Militært område
  - ..... Andet: depoter, byggeri etc.
  - ..... Havnebus rute
  - ..... Havnebus udvidelse ?
  - ..... Stærk vandstrøm
  - ..... Naturhensyn, fx fugle
  - ..... Vandflyver rute
  - ..... Potentiel badning ?
  - ..... Potentiel badning, lang sigt ?
  - ..... Spildevands udledninger
  - ..... Overløbsbygværk
  - ..... Badesteder
  - ..... Eksisterende badested