






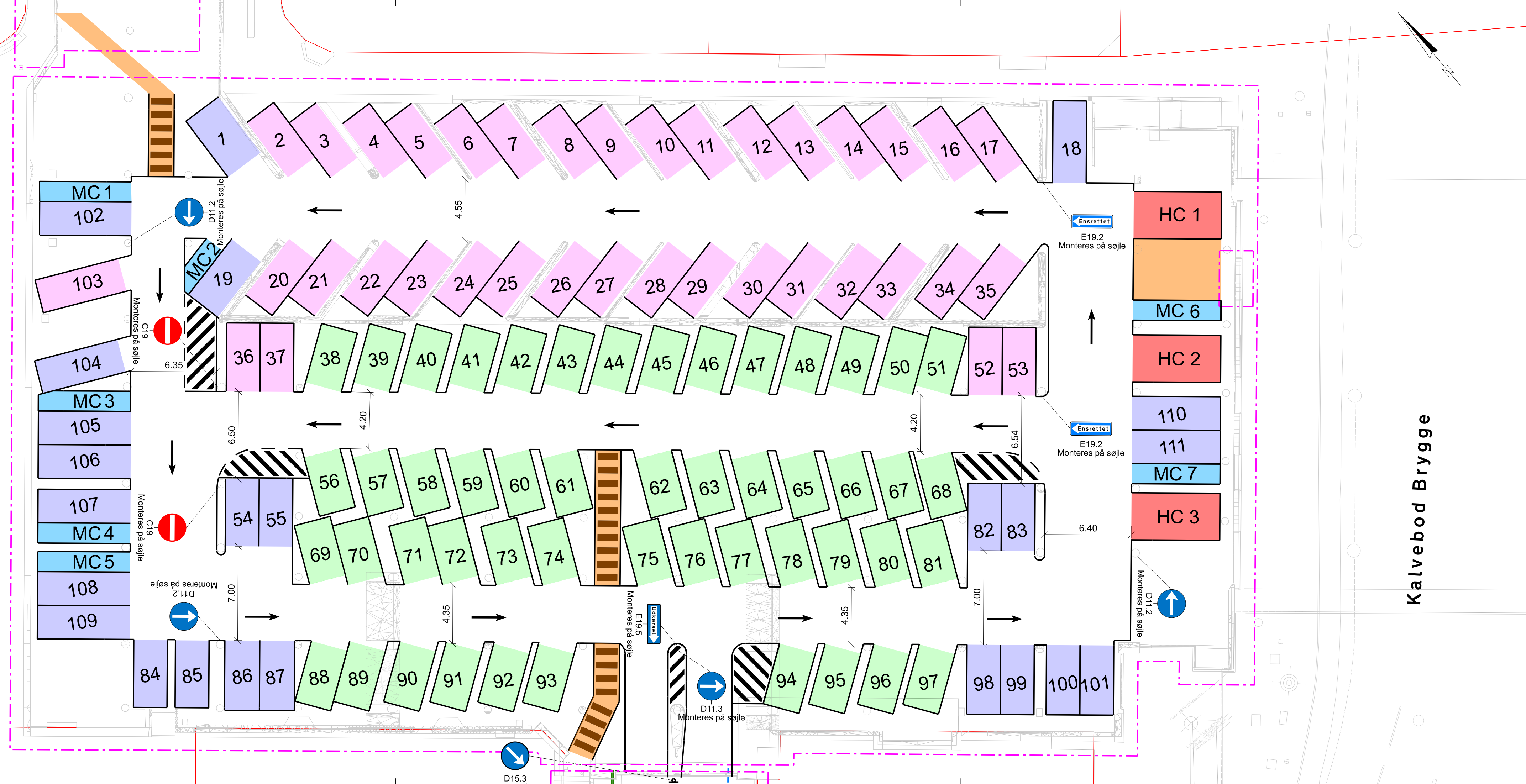


**NOTE:**

Eksisterende forhold er nedtonet og eksisterende skel er rødt.  
 Ubenævnte mål er i meter. Ubenævnte radier er 0,5 meter.  
 Parkeringspladser der ikke overholder vejregler kan skyldes for smalle eller reduceret manøvreareal

**SIGNATURER:**

-  Entreprisegrænse
-  Gang- og flugtareal
-  2,5 x 5,0-Var. m (Jf. vejregler)
-  2,5 x 5,0 m parkering
-  2,75 x 4,5 m parkering
-  HC 3,5 x 5,0 m handicapparkering (Jf. vejregler)
-  MC 1,4 x 5,0 m motorcykelparkering (Jf. vejregler)



Kalvebod Brygge

Fil: pw://moe-pw.bentley.com/moe-pw-01/Documents/Projects/1023350/06 Design/06-03 INF/06-03-02 Tegningsfiler/101114\_C07.01\_T13\_LVB162\_N01

R	Dato	Tegn.	Godk.	Revisiointekst
A				
B				
C				
D				
E				
F				
G				



		Artelia A/S Buddingevej 272 2860 Søborg		+45 4457 6000 CVR 64 04 56 28 www.artellagroup.dk	
<b>Genåbning af P-hus Langebro</b> Linje-, afsætnings-, apterings-, og afmærkningsplan		Projektnr.: <b>I101114</b>	Fasebenævnelse: Udbudsprojekt	Dato: 13.01.2025	
<b>P-kælder</b> Det indstillede indretningsforslag		Projekteret / tegnet: AAKH/EDSE	Kontrolleret: RAHA	Godkendt: CHR	
		Målforhold: <b>1:200</b>	Projektleder i Københavns Kommune: TX6R		
		Tegningsformat: 84 x 29,7 cm	Tegningsnr.: T13_LVB162_N41		