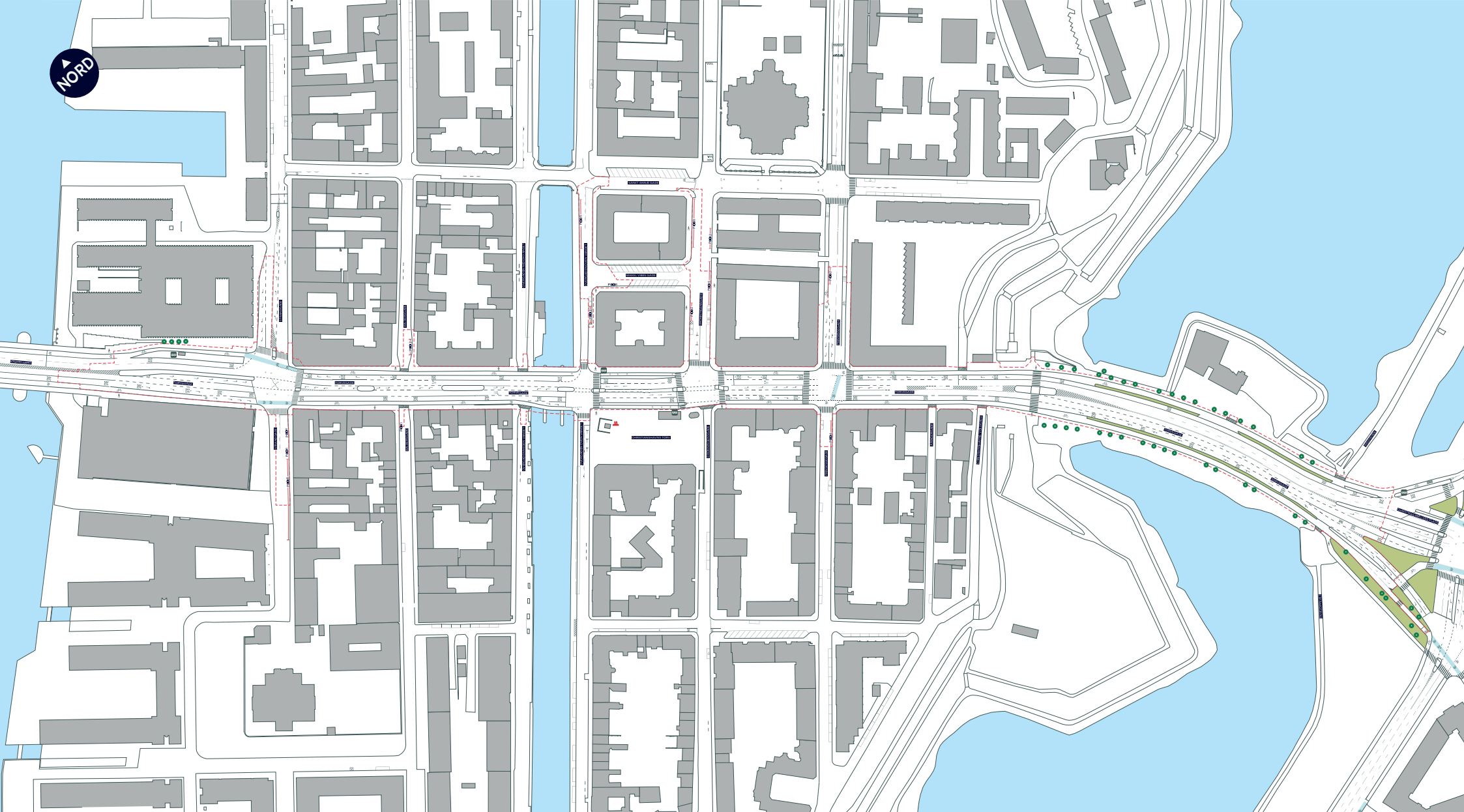


NORD



--- Anlægsområde

 Cykelsti

 Fortov

 Overkørsel

 Busstoppested  Træ

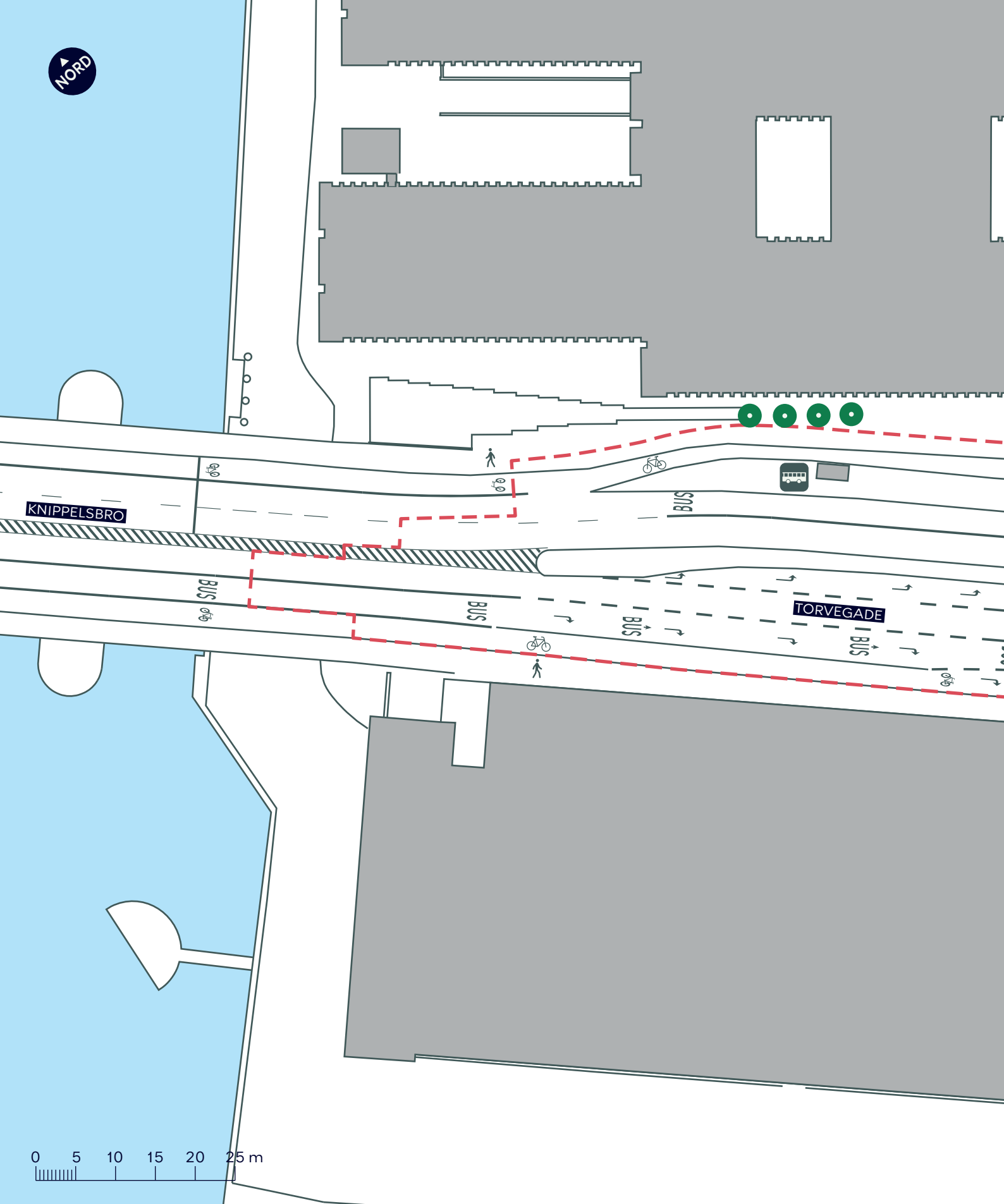
## TORVEGADE, CYKELFREMKOMMELIGHED

*Indre By*

Eksisterende forhold

**BILAG 3 SAMLET**





--- Anlægsområde

 Cykelsti

 Fortov

 Busstoppested

 Træ

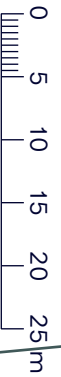
## TORVEGADE, CYKELFREMKOMMELIGHED

*Indre By*

Eksisterende forhold

**BILAG 3A**



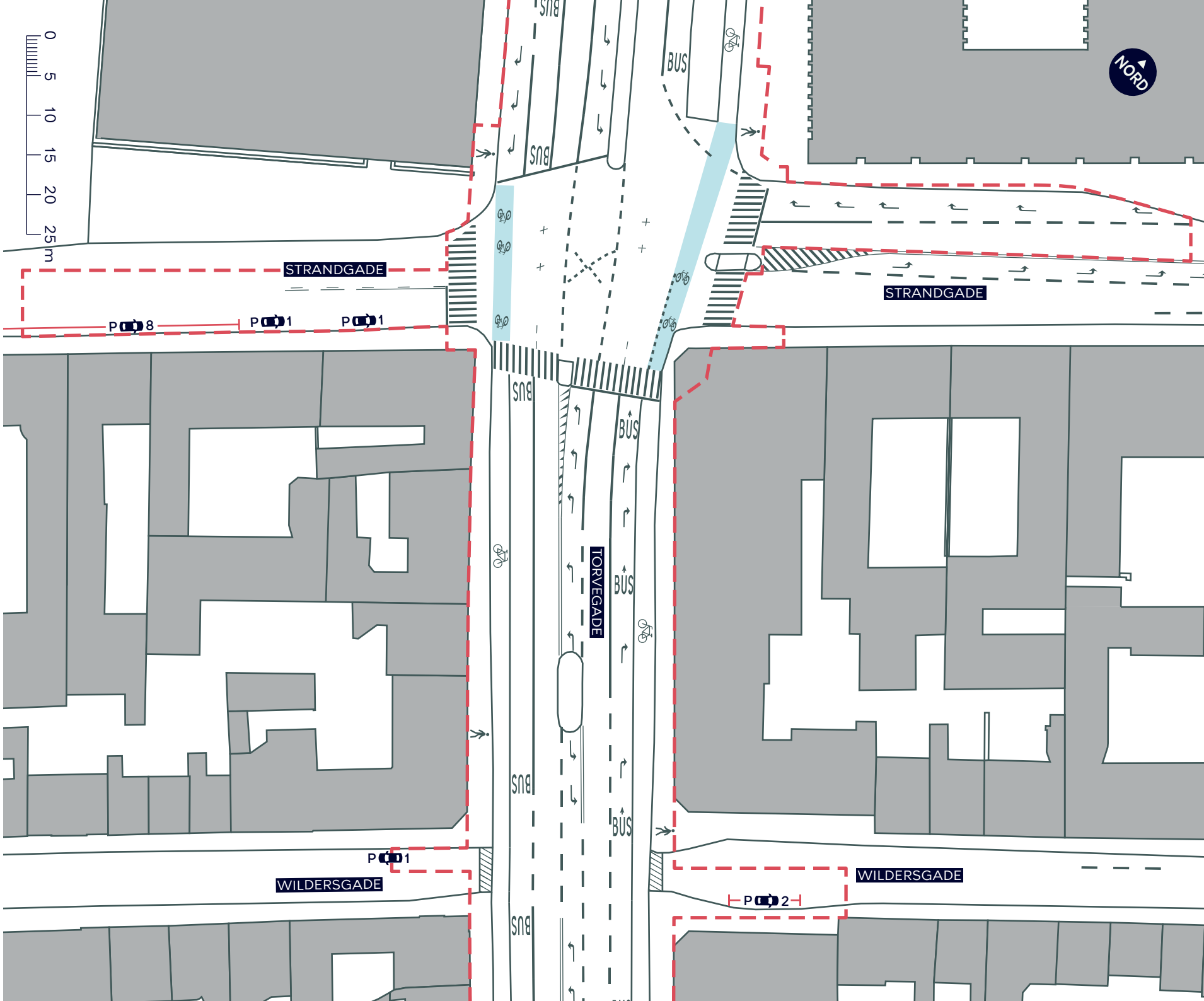


--- Anlægsområde

 Cykelsti

 Fortov


 Overkørsel

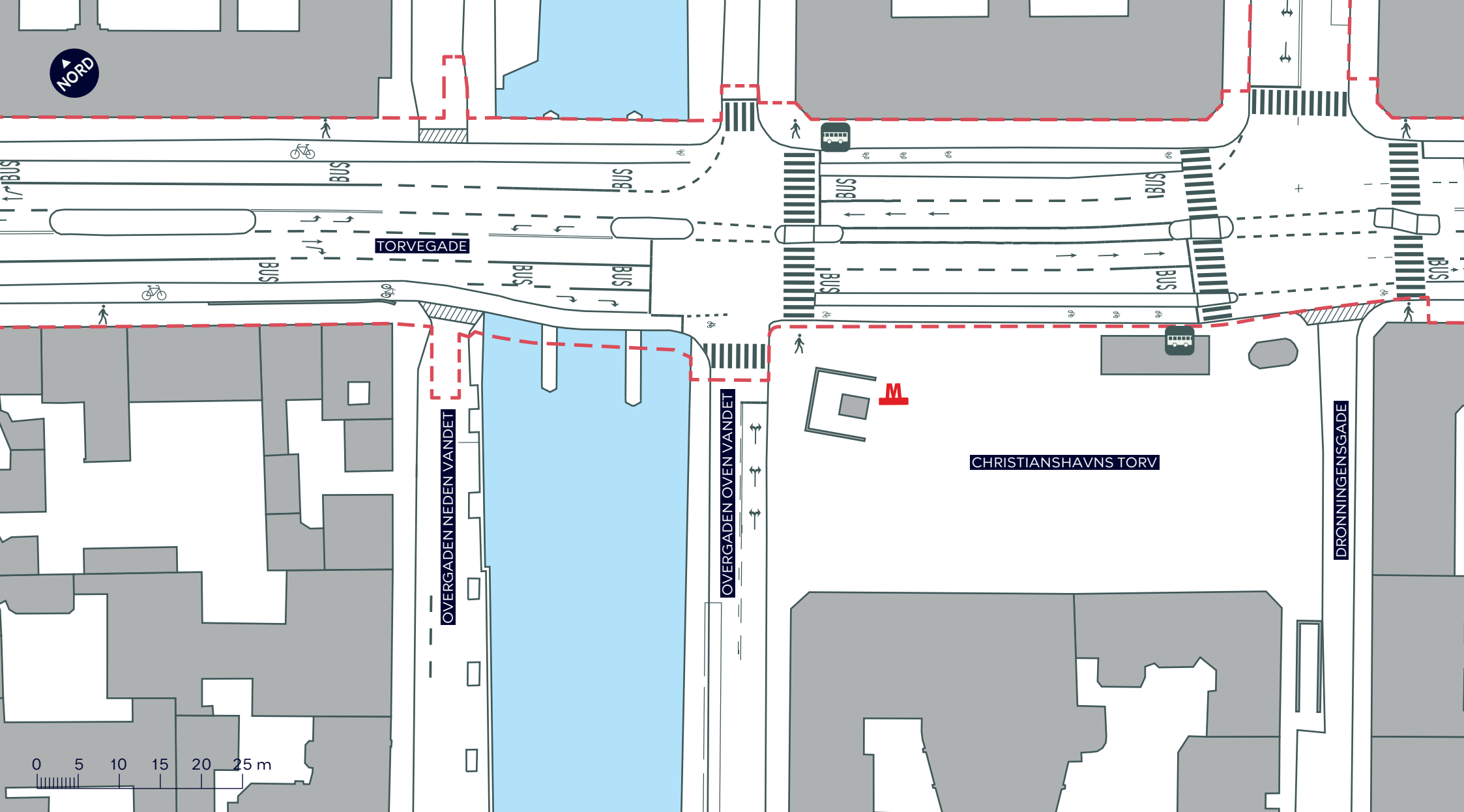


# TORVEGADE, CYKELFREMKOMMELIGHED

Indre By  
Eksisterende forhold

BILAG 3B





--- Anlægsområde

 Cykelsti

 Fortov

 Overkørsel

 Busstoppested

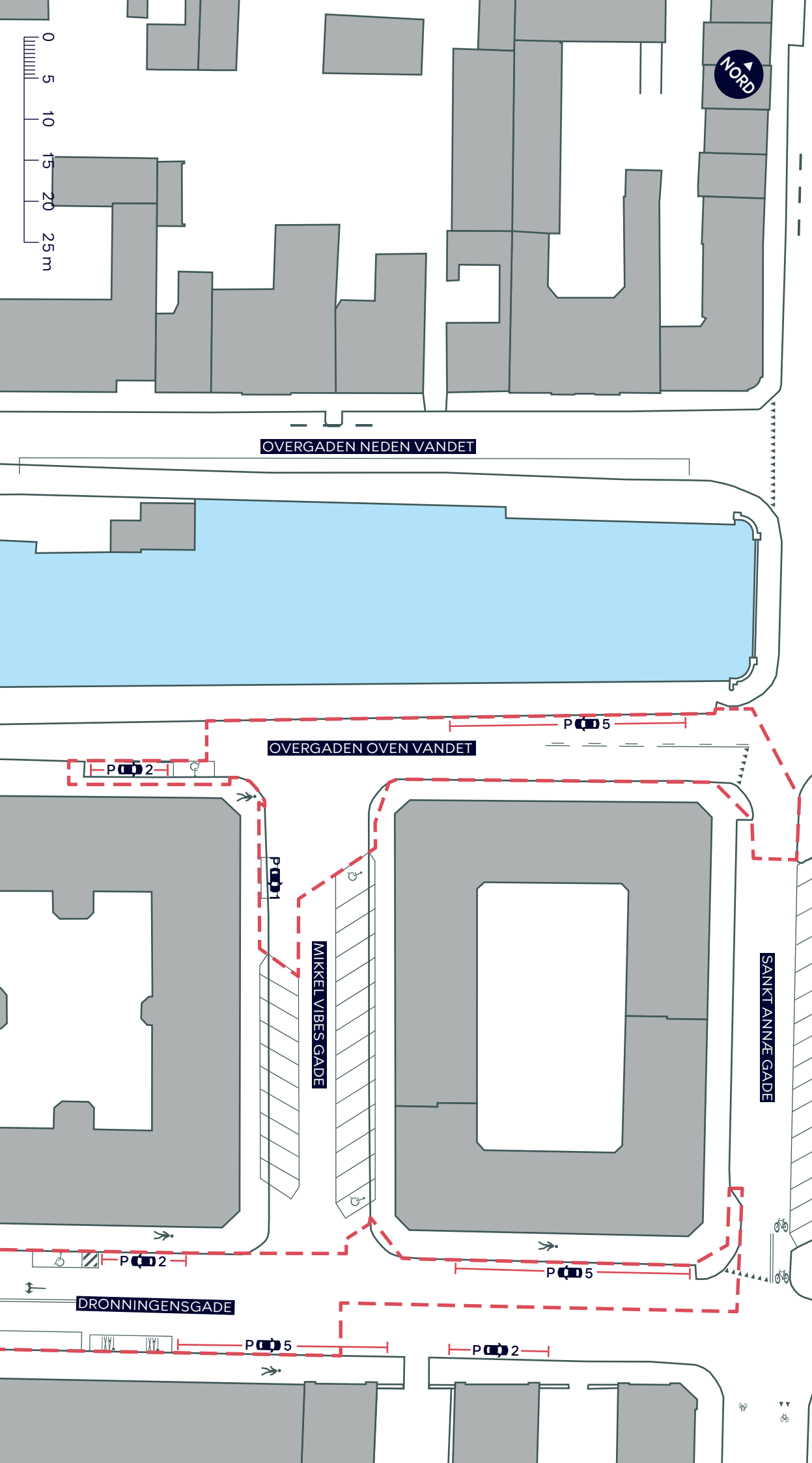
## TORVEGADE, CYKELFREMKOMMELIGHED

Indre By

Eksisterende forhold

**BILAG 3C**





--- Anlægsområde

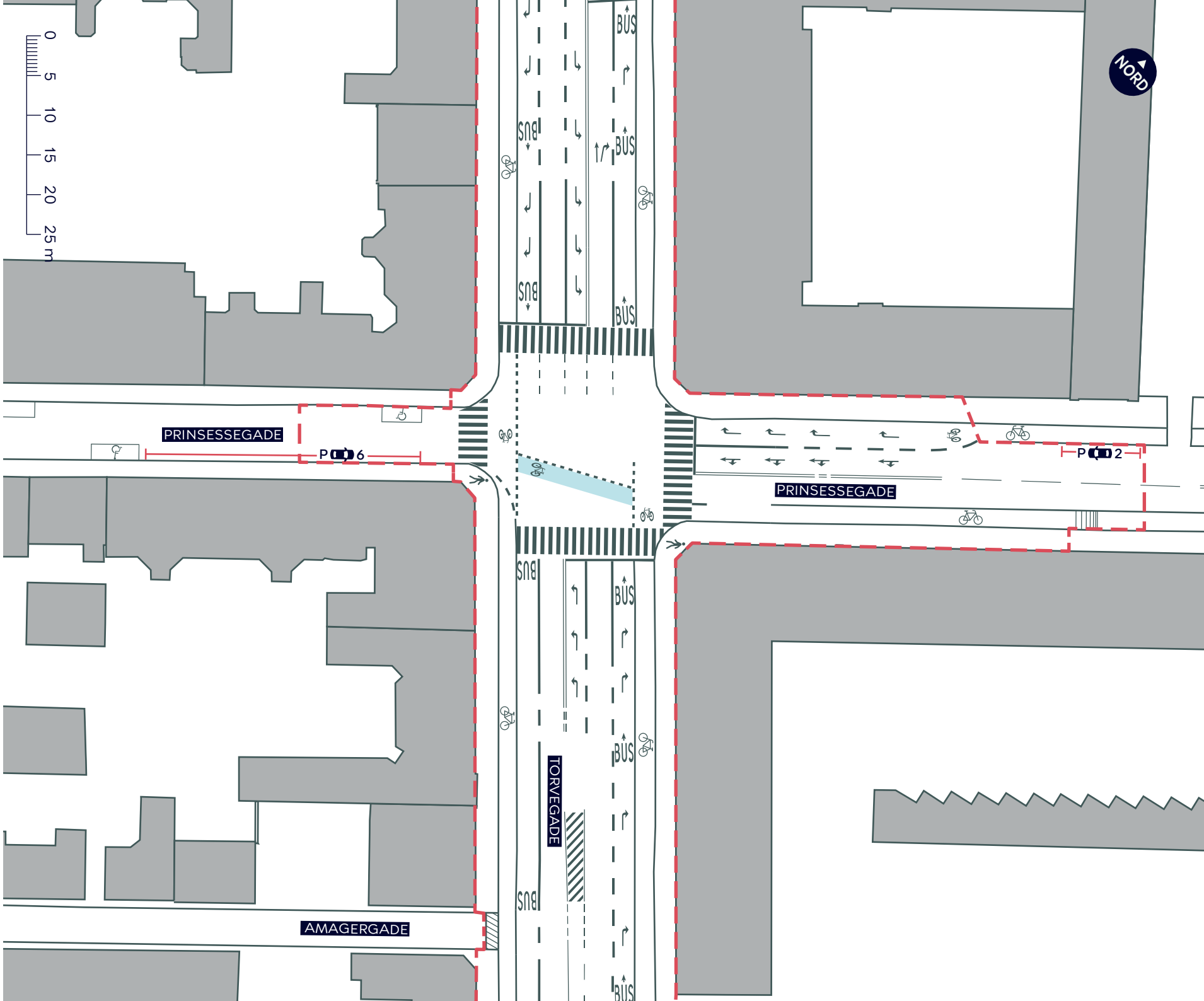
↗ Fortov

**TORVEGADE, CYKELFREMKOMMELIGHED**

Indre By  
Eksisterende forhold

**BILAG 3D**



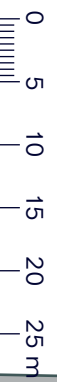


--- Anlægsområde

 Cykelsti

 Fortov


 Overkørsel

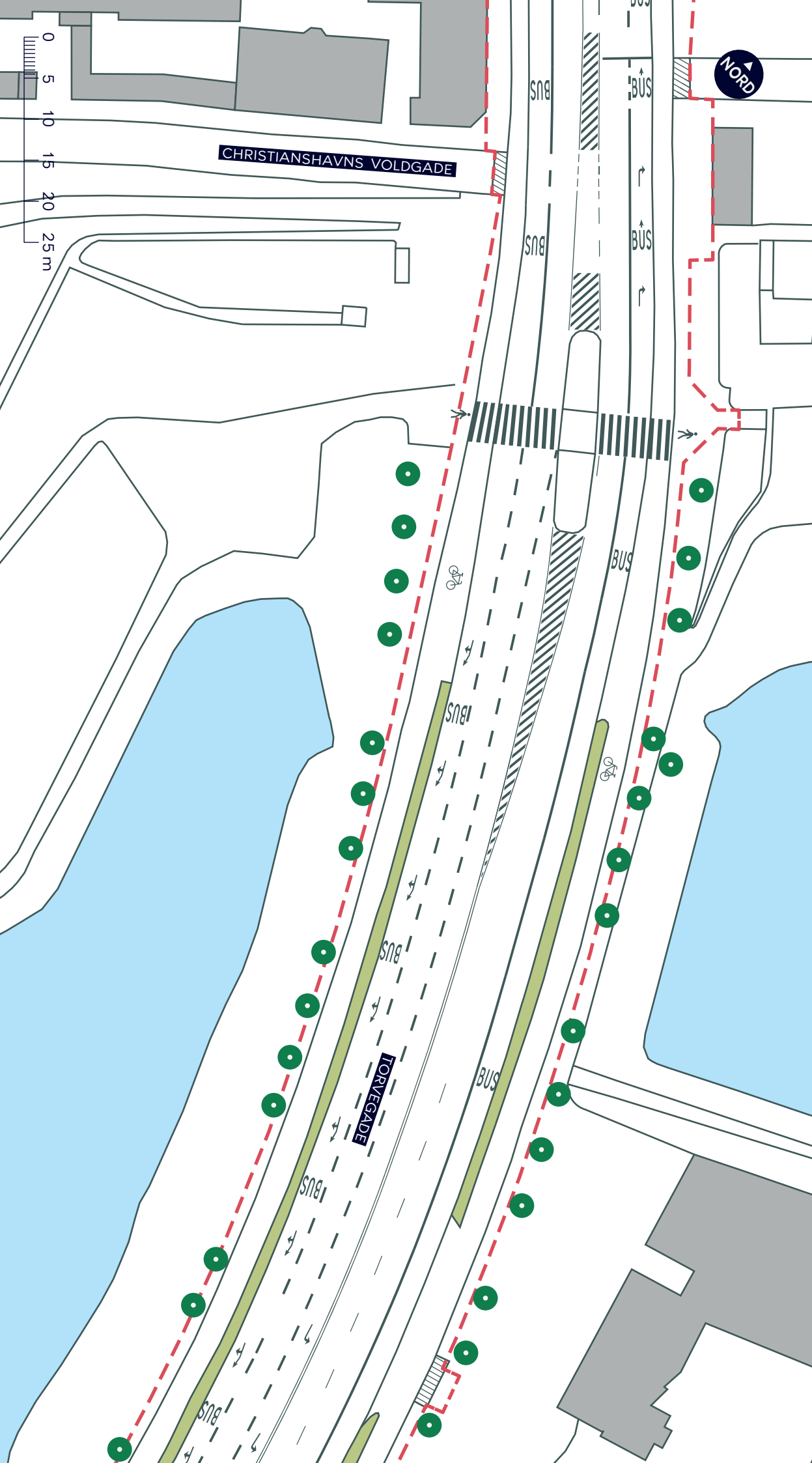


# TORVEGADE, CYKELFREMKOMMELIGHED

Indre By  
Eksisterende forhold

BILAG 3E





--- Anlægsområde

🚲 Cycelsti

🚶 Fortov

//// Overkørsel

● Træ

0 5 10 15 20 25 m

CHRISTIANSHAVNS VOLDGADE

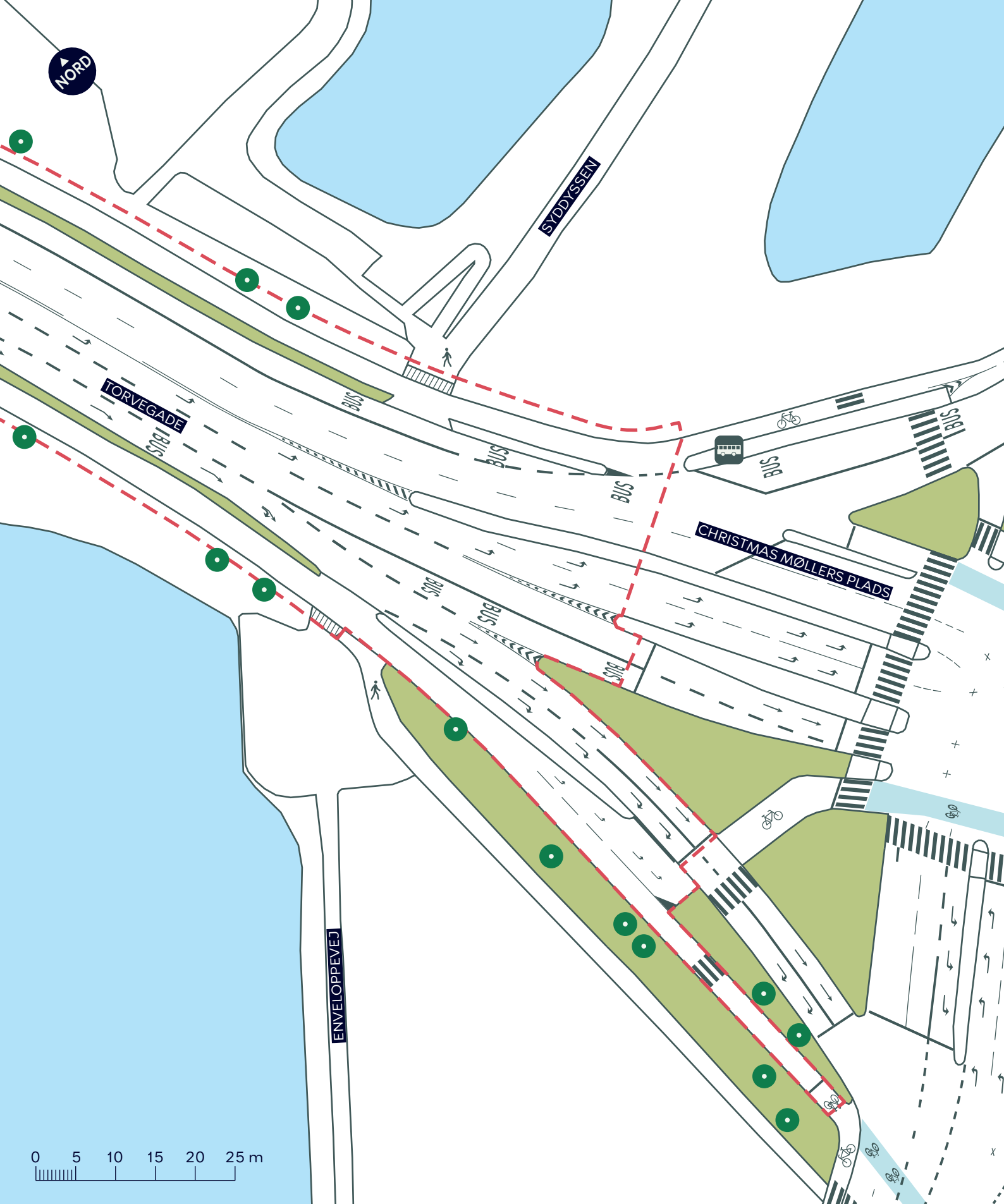
NORD

**TORVEGADE, CYKELFREMKOMMELIGHED**

Indre By  
Eksisterende forhold

BILAG 3F





--- Anlægsområde

 Cykelsti

 Fortov

 Overkørsel

 Busstoppested  Træ

## TORVEGADE, CYKELFREMKOMMELIGHED

*Indre By*

Eksisterende forhold

**BILAG 3G**

