

# 3 SCENARIER

## SCENARIO 1 - FAMILIERNES PARADIS



## SCENARIO 1 - FAMILIERNES PARADIS

### LANDSKABELIGT KONCEPT:

Der udføres små grupper af beplantning som efterlader store åbne fælledflader indimellem.  
Beplantningen er spredt / lav i midten og høj / tæt mod nord og syd  
Der etableres belagte pladser til aktiviteter i lysninger i beplantningen

### IDRÆTSPROFIL:

Området udbygges med mange forskellige typer af **PLÆNESPORT:**

Petanque, Minigolf, Diskgolf, Krolf, Yoga etc.

Anlæggene laves både i udgaver til spontan brug for familierne og til turneringsbrug

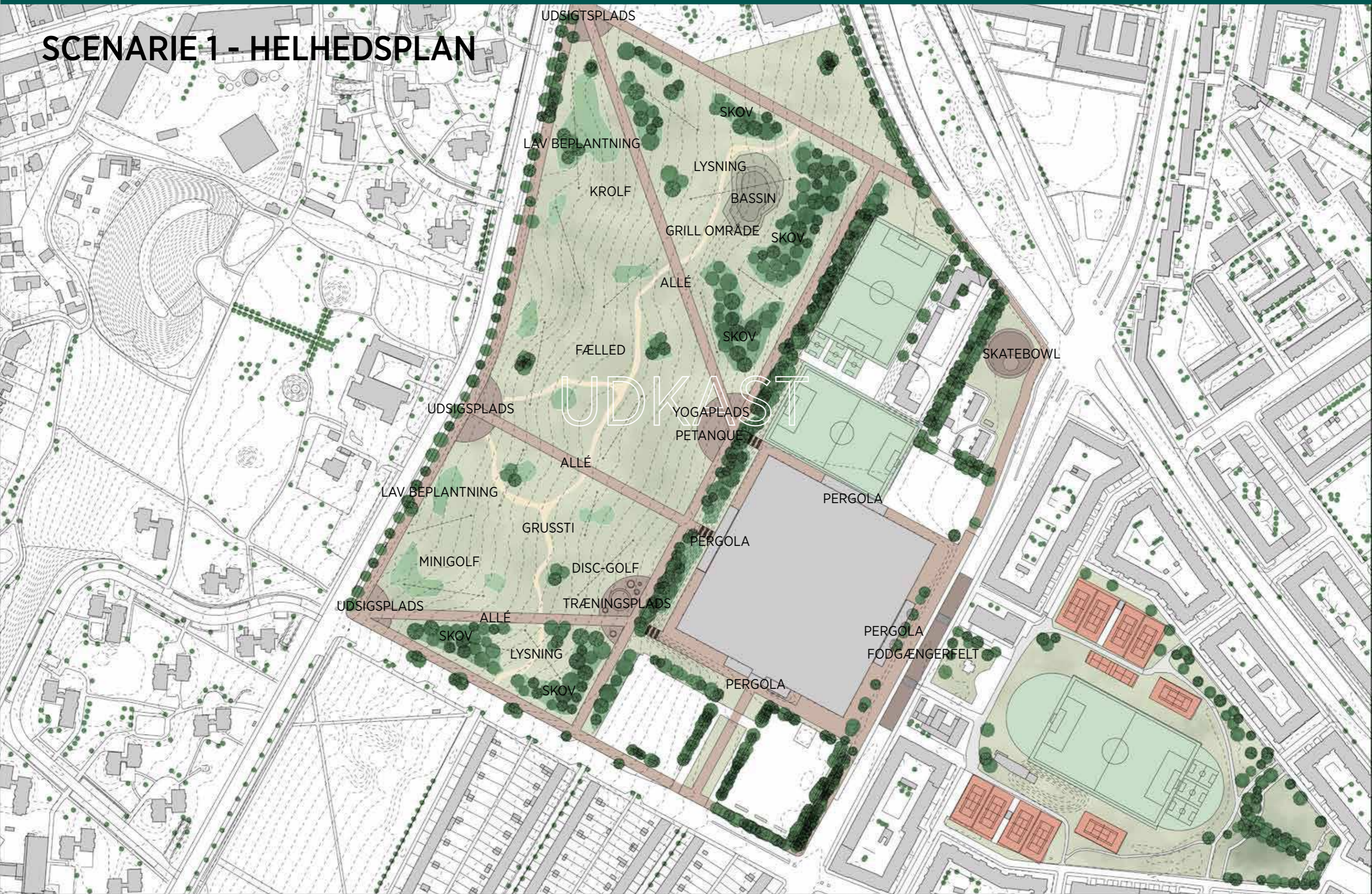
### REGNVANDSHÅNDTERING:

Store åbne bassiner der indgår i parken samt åbne kanaler.

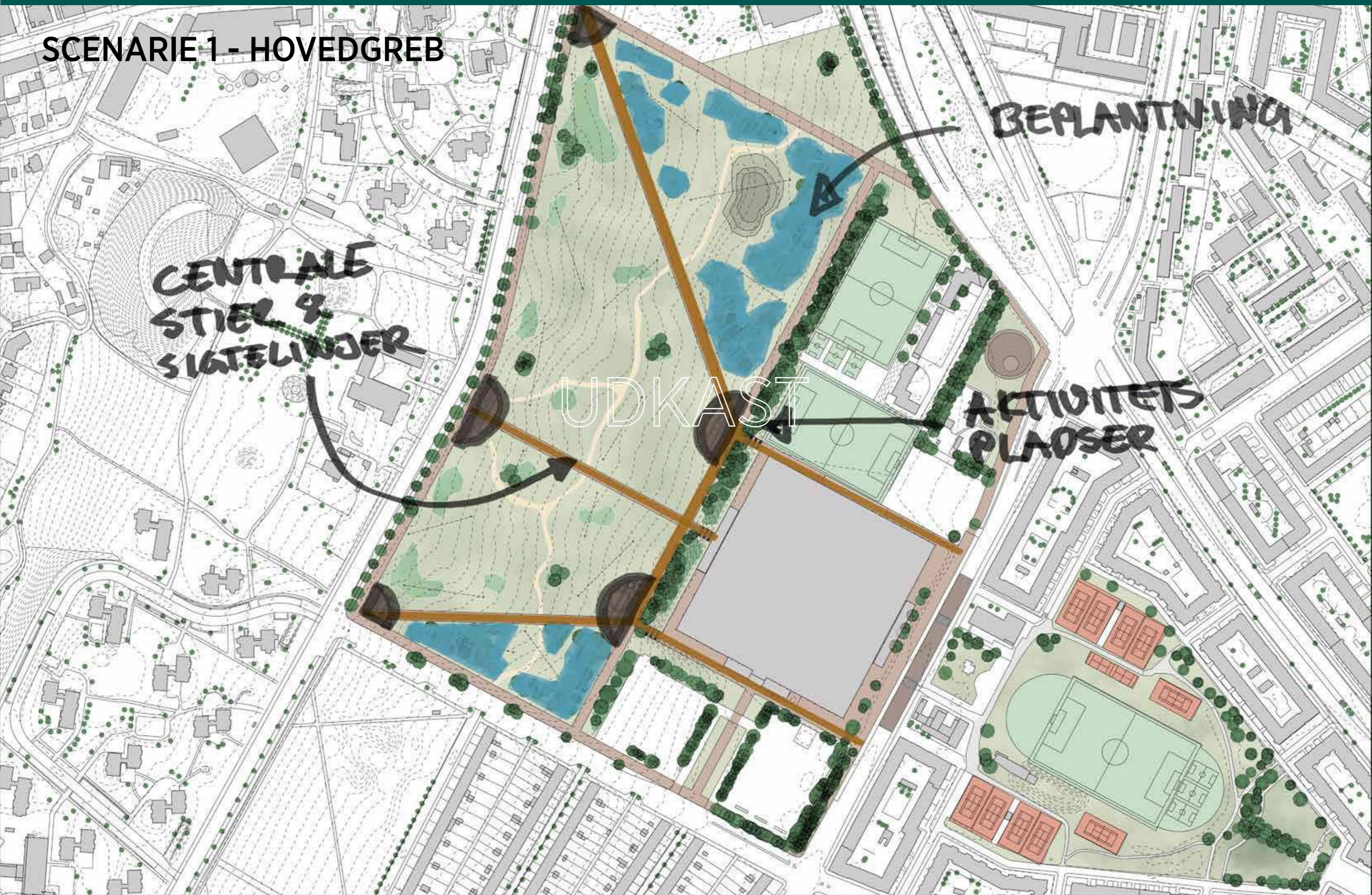
### PASSAGE AF HULGÅRDSVEJ:

Fodgængerzone midt for Grøndalscenteret.

# SCENARIO 1 - HELHEDSPLAN



SCENARIO 1 - HOVEDGREB



CENTRALE  
STIER &  
SIGTELINJER

UDKAST

BEPLANTNING

AKTIVITETS  
PLÅSER

# SCENARIO 1 - HELHEDSPLAN



Store kig langs allé



Solopgangsplads



Yogaplads



Kroff

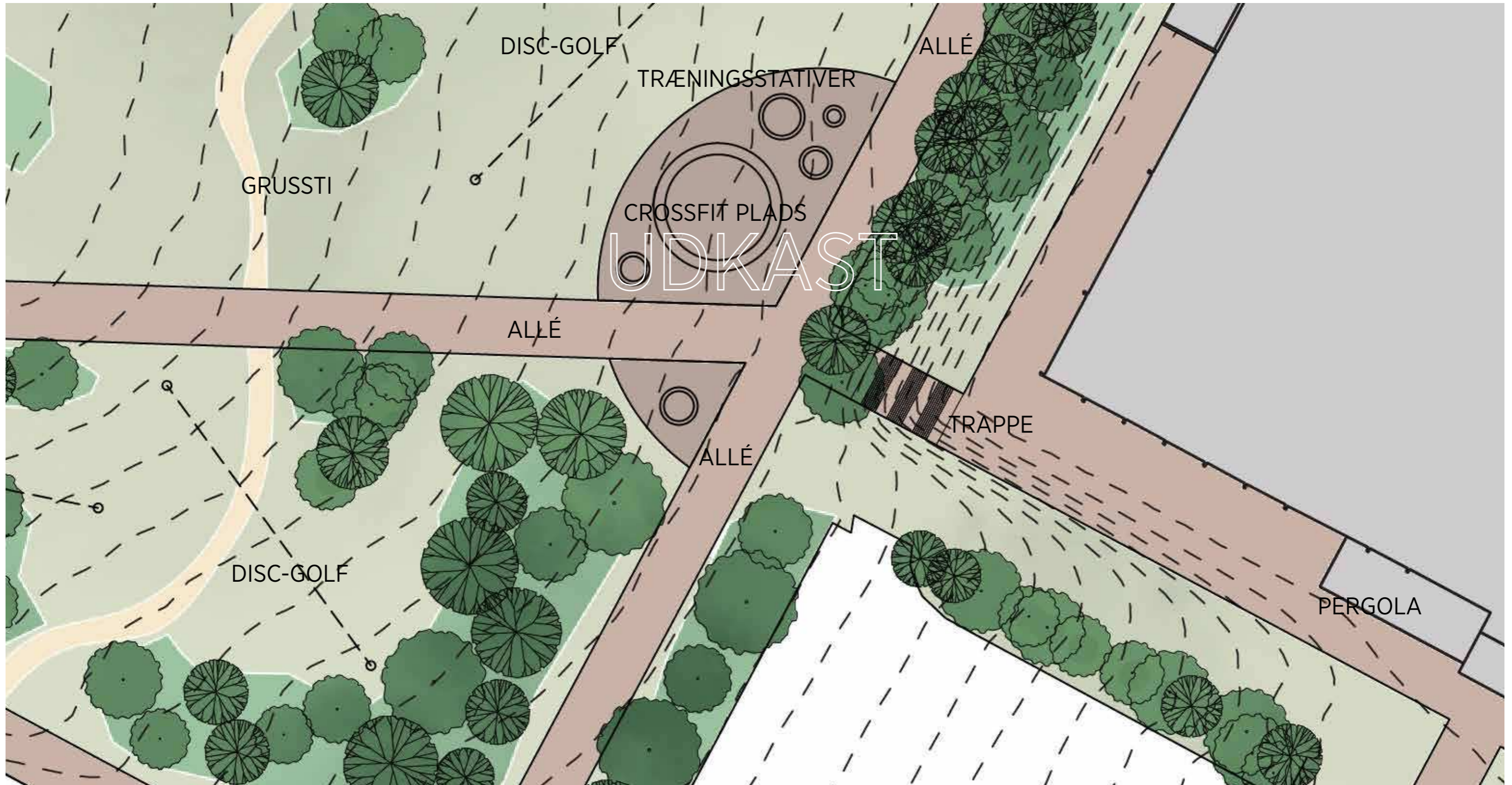


Discgolf



UDKAST

# SCENARIO 1 - HELHEDSPLAN



## SCENARIO 2 - SPORTENS SCENER





## SCENARIO 2 - SPORTENS SCENER

### KONCEPT:

For at give en bedre sammenhæng i området rives dele af Grøndalscenteret ned og genopføres i en ny optimeret form med bedre rumstørrelser og ude/inde forbindelser.

Dele af strukturen bliver stående og omdannes til P-hus med sportsbaner på taget  
Eksisterende P-pladser omdannes også til baner

Den centrale akse fra Amfiscenen til Gandhis park genetableres og der laves en ny tværgående akse ved skrænten

### IDRÆTSPROFIL:

Maksimering af KLASSISK SPORT med baneudlæg er i fokus.

Der åbnes mulighed for flere baner i 'sportsstriben'.

Øvrig bevægelse langs akserne

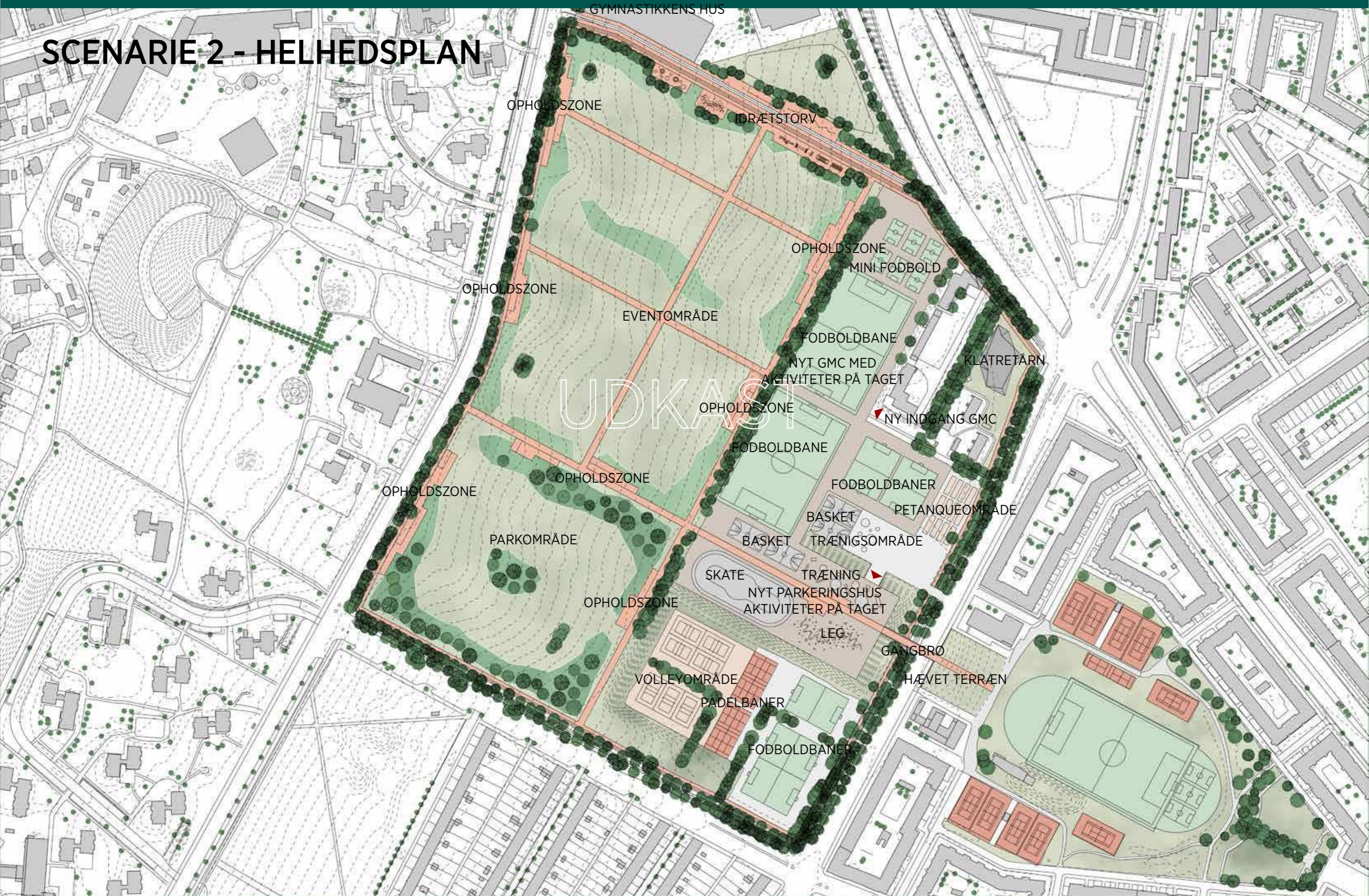
### REGNVANDSHÅNDTERING:

Store faskiner og forsænkede baner

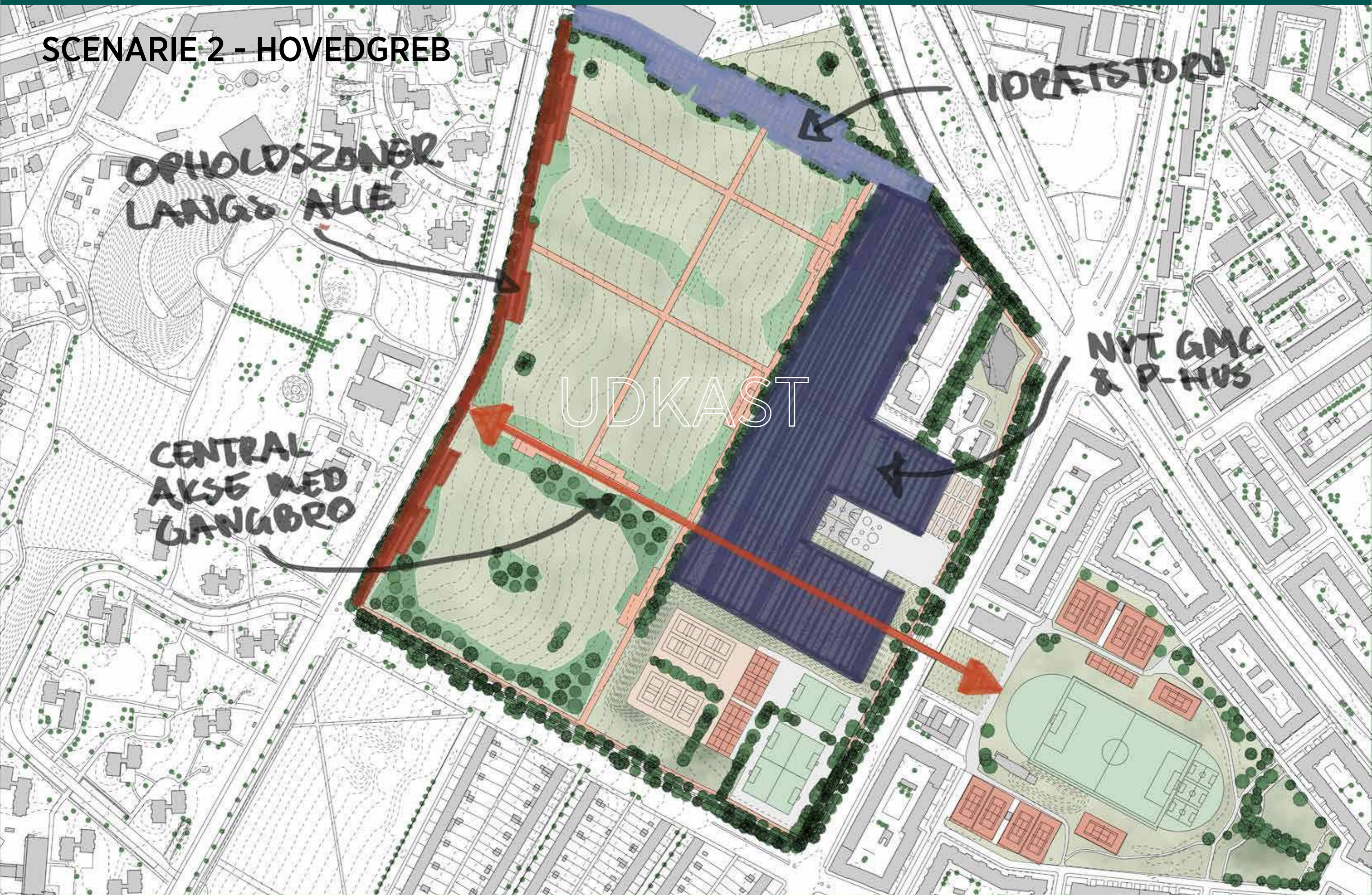
### PASSAGE AF HULGÅRDSVEJ:

Terrænet hæves på begge sider og der føres en bro over

# SCENARIO 2 - HELHEDSPLAN



SCENARIO 2 - HOVEDGREB



# SCENARIO 2 - HELHEDSPLAN



Idrætstorv



Opholdskantzoner



Træning på tag



Klatretårn

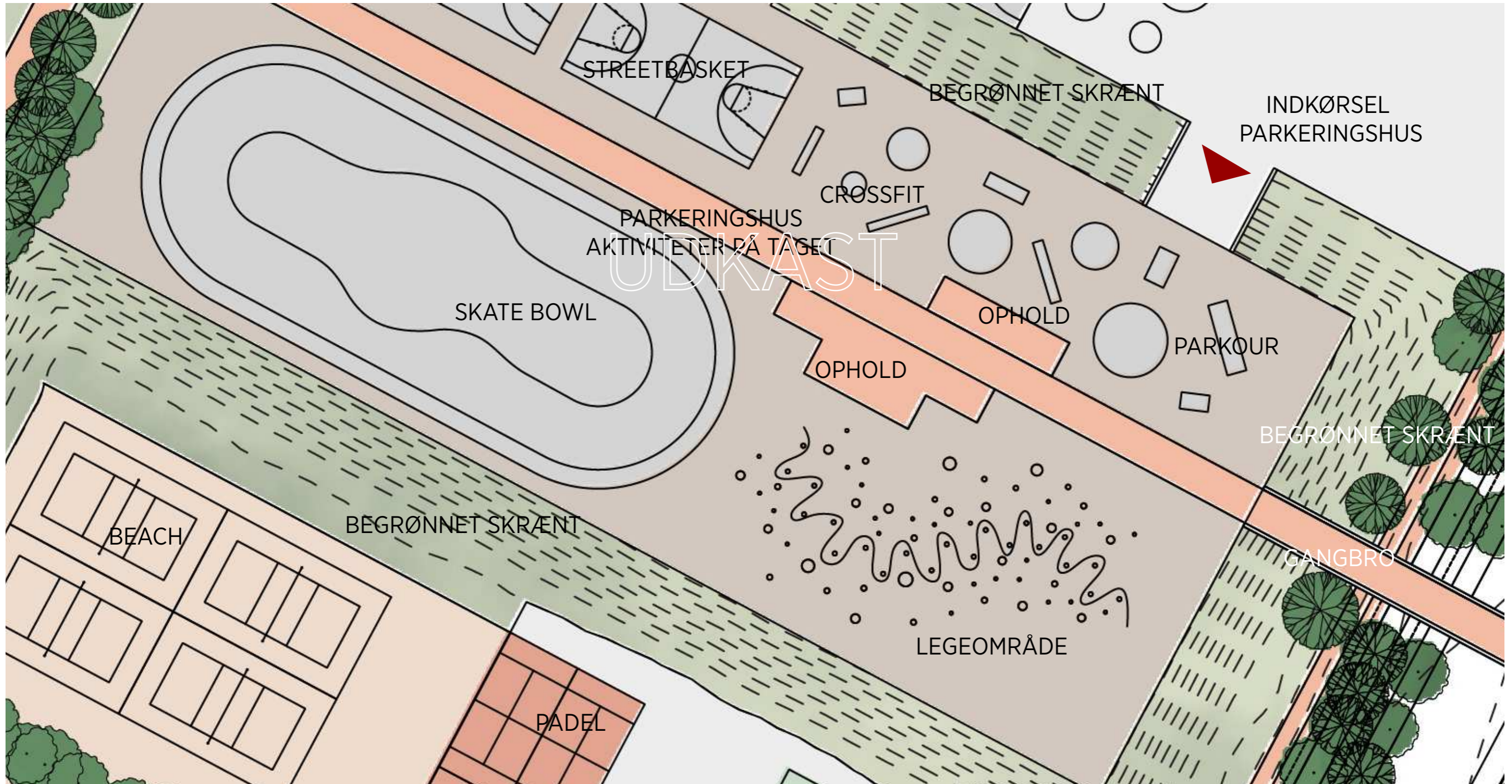


Gangbro over vej



UDKAST

# SCENARIO 2- NEDSLAG



## SCENARIO 3 - NATURENS UDFORDRINGER



## SCENARIO 3 - NATURENS UDFORDRINGER

### KONCEPT:

Kanten af Bellahøjmarken tilplantes med beplantning af varierende dybde så der opstår nicher og vilde områder rundt langs kanten. Et meget langt skovbryn med stier i kanten og inde mellem træerne

### IDRÆTSPROFIL:

OUTDOOR AKTIVITETER som trailøb, udfordringsbaner, treetop climbing, spejderaktiviteter etc. Bevægelse i vild natur.

### REGNVANDSHÅNDTERING:

Åbne grøfter og damme

### PASSAGE AF HULGÅRDSVEJ:

Hulgårdsvej føres i en tunnel under en grøn passage

# SCENARIO 3 - HELHEDSPLAN



UDKAST

PUMPTRACK

GRØFT

TRAILLØB

SKOVCAMPING

CAMPINGHUS

GRØFT

BAKKEUDFORDRINGER

TRÆKLATRING

GRØFT

TRÆKLATRING

UDFORDRINGSSTI

LAV BEGRØNNING

LAV BEGRØNNING

FÆLLED

BÅLSTED

SKOV

BÅLSTED

STIFORLØB

GRØFT

SKOVTRÆNING

GRØFT

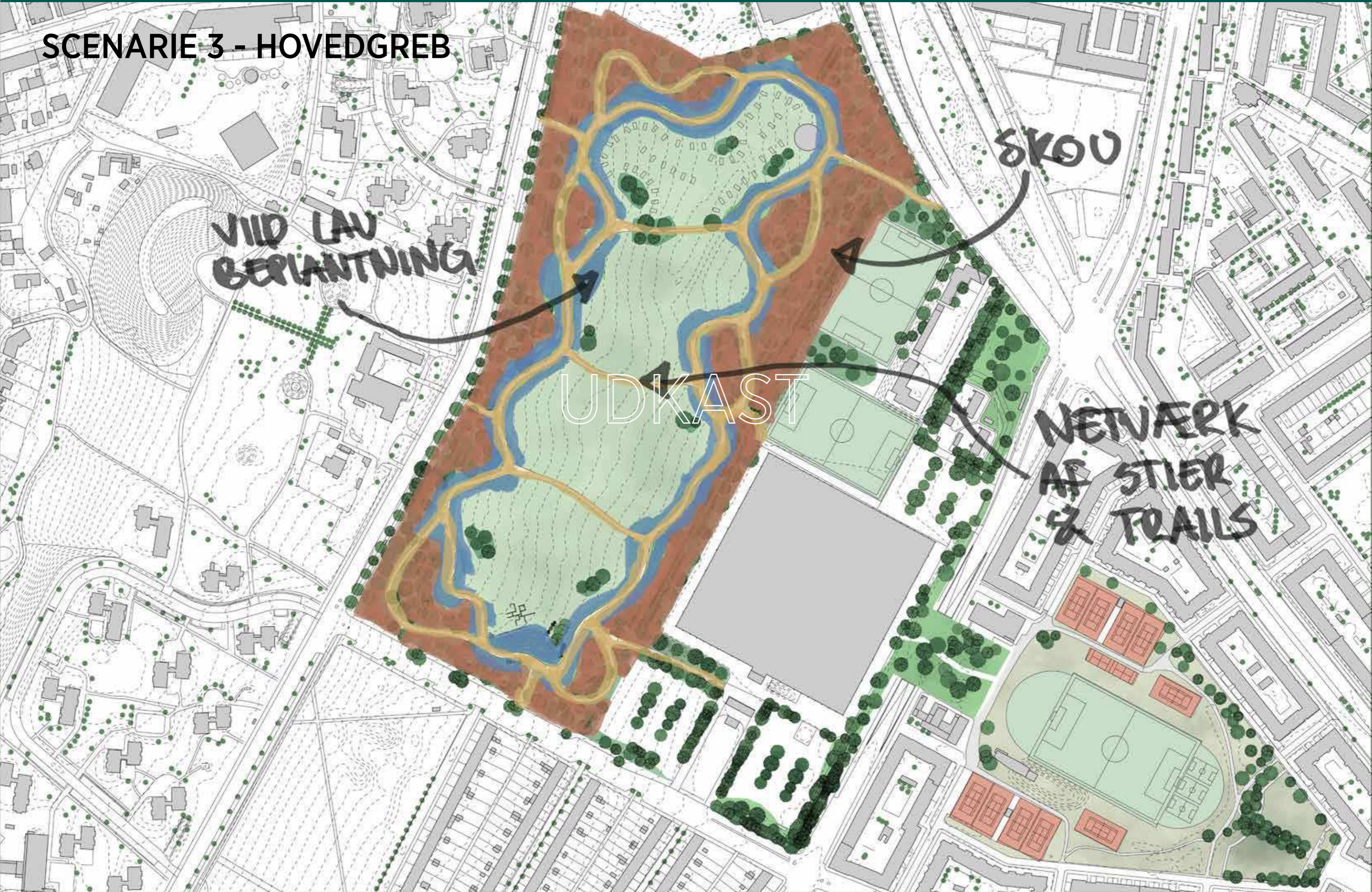
TUNNEL

FAUNABRO

LAV BEGRØNNING



SCENARIO 3 - HOVEDGREB



VIID LAV  
BERANTNING

UDKAST

SKOU

NETVÆRK  
AF STIER  
& TRAILS

# SCENARIO 3 - HELHEDSPLAN



Trail Løb



Events i skoven



Skov træning



Skov camping



Terrænet aktiveres



UDKAST

# SCENARIO 3- NEDSLAG



## SCENARIO 1\_FAMILIERNES PARADIS

FORDELE

ULEMPER

IDEER

--	--	--

## SCENARIO 2\_SPORTENS SCENER

FORDELE

ULEMPER

IDEER

--	--	--

## SCENARIO 3\_NATURENS UDFORDRINGER

FORDELE

ULEMPER

IDEER

--	--	--