

NORDHAVNSVEJ

Tegningsbilag

Teknik

December 2008

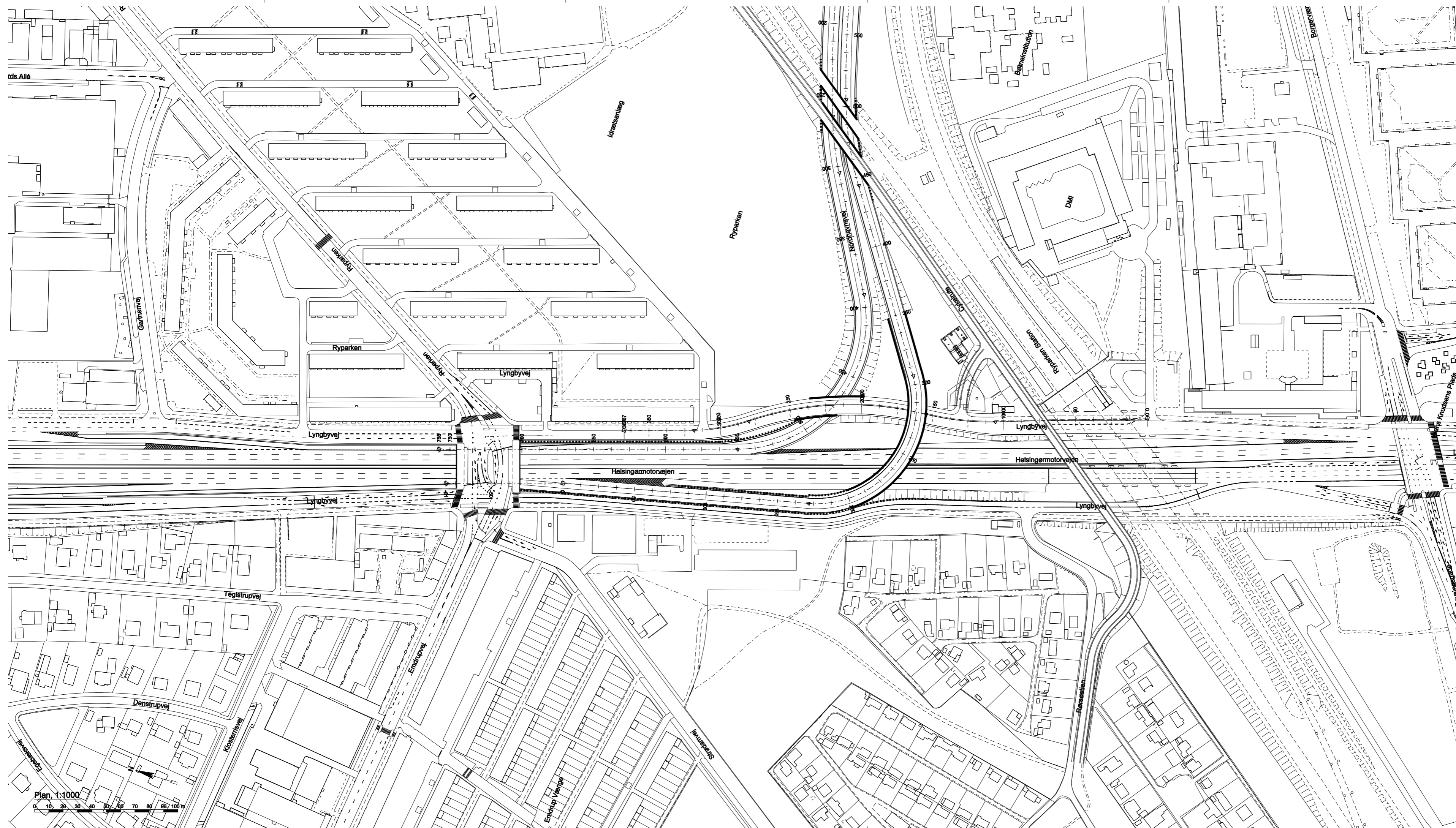


Tegn. nr.	Rev.	Titel	Mål/Format	Kontrol-leret	1. udgave	Rev. dato
D-010-0001	1	Tegningsliste	-	CAD	2008-11-14	2008-12-23
D-T10-4001	0	TSA ved Helsingørmotorvej Forslag I Vejplan	1:1000	HTH	2008-11-14	
D-T10-4051	0	TSA ved Helsingørmotorvej Forslag I Længdeprofiler	1:1000 1:100	HTH	2008-11-14	
D-T20-4001	0	TSA ved Helsingørmotorvej Forslag II Vejplan	1:1000	HTH	2008-11-14	
D-T20-4051	0	TSA ved Helsingørmotorvej Forslag II Længdeprofiler	1:1000 1:100	HTH	2008-11-14	
D-T30-4001	0	TSA ved Helsingørmotorvej Forslag III Vejplan	1:1000	HTH	2008-11-14	
D-T30-4051	0	TSA ved Helsingørmotorvej Forslag III Længdeprofiler	1:1000 1:100	HTH	2008-11-14	
D-T40-4001	0	TSA ved Helsingørmotorvej Forslag IV Vejplan	1:1000	HTH	2008-11-14	
D-T40-4051	0	TSA ved Helsingørmotorvej Forslag IV Længdeprofiler	1:1000 1:100	HTH	2008-11-14	
D-T50-4001	0	TSA ved Helsingørmotorvej Forslag V Vejplan	1:1000	HTH	2008-12-23	
D-T50-4051	0	TSA ved Helsingørmotorvej Forslag V Længdeprofiler	1:1000 1:100	HTH	2008-12-23	
D-A10-4000	0	Vejforslag A1 Plan og længdeprofil	1:2000 1:200	CAD	2008-11-14	
D-A10-4001	0	Vejforslag A1 Vejanlæg i terræn ved Strandvænget	1:1000	CAD	2008-11-14	
D-A10-5000	0	Vejforslag A og B Overføring af Ringbanen Plan	1:250	CAD	2008-11-14	
D-A10-5001	0	Vejforslag A og B Overføring af Ringbanen Snit	1:100 1:200	CAD	2008-11-14	
D-A10-2600	0	Vejforslag A1 og B Overføring af Ringbanen Interimskonstruktioner	1:250 1:100	CAD	2008-11-14	
D-A10-5010	0	Vejforslag A1 Tunnelkonstruktion Principtværsnit	1:50	SCN	2008-11-14	
D-A10-5011	0	Vejforslag A1 Tunnelkonstruktion Specielle tværsnit i tunnel	1:100	SCN	2008-11-14	

Tegn. nr.	Rev.	Titel	Mål/Format	Kontrol-leret	1. udgave	Rev. dato
D-A10-5020	0	Vejforslag A1 Tunnelkonstruktion Vestlig rampe og portal Plan og længdesnit	1:500	SCN	2008-11-14	
D-A10-5021	0	Vejforslag A1 Tunnelkonstruktion Vestlig rampe og portal Tværsnit	1:100	SCN	2008-11-14	
D-A10-5022	0	Vejforslag A1 Tunnelkonstruktion Vestlig rampe og portal Rampepumpesump	1:200	CAD	2008-11-14	
D-A10-5030	0	Vejforslag A1 Tunnelkonstruktion Passage under Svanemøllens Kaserne Oversigtsplan	1:750	CAD	2008-11-14	
D-A10-5031	0	Vejforslag A1 Tunnelkonstruktion Passage under Svanemøllens Kaserne Tværsnit i st. 4940	1:100	CAD	2008-11-14	
D-A10-2610	0	Vejforslag A1 Tunnelkonstruktion Passage under Svanemøllens Kaserne Passage under bygning 1 Metode - gennempresning Plan	1:200	CAD	2008-11-14	
D-A10-2611	0	Vejforslag A1 Tunnelkonstruktion Passage under Svanemøllens Kaserne Passage under bygning 1 Metode - gennempresning Snit	1:200	CAD	2008-11-14	
D-A10-2612	0	Vejforslag A1 Tunnelkonstruktion Passage under Svanemøllens Kaserne Passage under bygning 1 Metode - understøtning Plan	1:200	CAD	2008-11-14	
D-A10-2613	0	Vejforslag A1 Tunnelkonstruktion Passage under Svanemøllens Kaserne Passage under bygning 1 Metode - understøtning Snit	1:25 1:50 1:200	CAD	2008-11-14	
D-A10-5040	0	Vejforslag A1 Tunnelkonstruktion Passage under Nordbanen og Kystbanen Plan og tværsnit	1:500 1:200	CAD	2008-11-14	
D-A10-2620	0	Vejforslag A1 Tunnelkonstruktion Passage under Nordbanen og Kystbanen Tværsnit uden midlertidig sporafstivning	1:50 1:20	CAD	2008-11-14	

Tegn. nr.	Rev.	Titel	Mål/Format	Kontrol-leret	1. udgave	Rev. dato
D-A10-2621	0	Vejforslag A1 Tunnelkonstruktion Passage under Nordbanen og Kystbanen Tværsnit med midlertidig sporafstivning	1:50 1:20	CAD <i>CAD</i>	2008-11-14	
D-A10-5045	0	Vejforslag A1 Tunnelkonstruktion Passage under Strandvejen Plan og tværsnit	1:500 1:200	CAD <i>CAD</i>	2008-11-14	
D-A10-2625	0	Vejforslag A1 Tunnelkonstruktion Passage under Strandvejen Udførelse, etape I Plan	1:200	CAD <i>CAD</i>	2008-11-14	
D-A10-2626	0	Vejforslag A1 Tunnelkonstruktion Passage under Strandvejen Udførelse, etape II Plan og snit	1:100 1:200	CAD <i>CAD</i>	2008-11-14	
D-A10-5050	0	Vejforslag A1 Tunnelkonstruktion Strandvænget Oversigtsplan	1:1000	CAD <i>CAD</i>	2008-11-14	
D-A10-5051	0	Vejforslag A1 Tunnelkonstruktion Rampe og portal i Strandvænget Plan og længdesnit	1:500	CAD <i>CAD</i>	2008-11-14	
D-A10-5052	0	Vejforslag A1 Tunnelkonstruktion Rampe og portal i Strandvænget Tværsnit	1:100	SCN <i>SCN</i>	2008-11-14	
D-A10-5053	0	Vejforslag A1 Tunnelkonstruktion Rampe og portal i Strandvænget Rampepumpesump	1:200	CAD <i>CAD</i>	2008-11-14	
D-A10-5055	0	Vejforslag A1 Tunnelkonstruktion Dybdepunktspumpesump Plan og snit	1:200	CAD <i>CAD</i>	2008-11-14	
D-A11-4000	0	Vejforslag A1-1 Plan og længdeprofil	1:2000 1:200	CAD <i>CAD</i>	2008-11-14	
D-A20-4000	0	Vejforslag A2 Plan og længdeprofil	1:2000 1:200	CAD <i>CAD</i>	2008-11-14	
D-A20-4001	0	Vejforslag A2 Vejanlæg i terræn ved Strandvænget	1:1000	CAD <i>CAD</i>	2008-11-14	
D-A20-5010	0	Vejforslag A2 Cut & Cover tunnel og sænketunnel Tværsnit	1:100	CAD <i>CAD</i>	2008-11-14	
D-A20-5015	0	Vejforslag A2 Tunnelkonstruktion Tilslutning i Strandvænget Tværsnit	1:100	SCN <i>SCN</i>	2008-11-14	

Tegn. nr.	Rev.	Titel	Mål/Format	Kontrol-leret	1. udgave	Rev. dato
D-A20-2630	0	Vejforslag A2 Krydsning af Svanemøllebugten Udførelsesprincip Plan og længdesnit	1:2000	CAD <i>CAD</i>	2008-11-14	
D-A20-2631	0	Vejforslag A2 Krydsning af Svanemøllebugten Udførelsesprincip Tværsnit	1:200	CAD <i>CAD</i>	2008-11-14	
D-B00-4000	0	Vejforslag B (hovedforslag) Plan og længdeprofil	1:2000 1:200	CAD <i>CAD</i>	2008-11-14	
D-B00-5010	0	Vejforslag B Tunnelkonstruktion Principtværsnit	1:100	CAD <i>CAD</i>	2008-11-14	
D-B00-5055	0	Vejforslag B Tunnelkonstruktion Dybdepunkt med pumpesump	1:100	CAD <i>CAD</i>	2008-11-14	
D-A10-2401	0	Vejforslag A1 Ledningsomlægninger Strandvænget Delplan 1	1:500	CAD <i>CAD</i>	2008-11-14	
D-A10-2402	0	Vejforslag A1 Ledningsomlægninger Strandvænget/Ryvangs Allé Delplan 2	1:500	CAD <i>CAD</i>	2008-11-14	
D-A10-2403	0	Vejforslag A1 Ledningsomlægninger Østerled Delplan 3	1:500	CAD <i>CAD</i>	2008-11-14	
D-A10-2404	0	Vejforslag A1 Ledningsomlægninger Østerled Delplan 4	1:500	CAD <i>CAD</i>	2008-11-14	
D-A10-2405	0	Vejforslag A1 Ledningsomlægninger Strandøre Delplan 5	1:500	CAD <i>CAD</i>	2008-11-14	
D-A10-2406	0	Vejforslag A1 Ledningsomlægninger Strandvejen Delplan 6	1:500	CAD <i>CAD</i>	2008-11-14	
D-A10-2407	0	Vejforslag A1 Ledningsomlægninger Rosbækvej Delplan 7	1:500	CAD <i>CAD</i>	2008-11-14	
D-A10-5600	0	Vejforslag A og B Installationer Tværsnit i Cut & Cover tunnel	1:50	CAD <i>CAD</i>	2008-11-14	
D-B00-5600	0	Vejforslag B Installationer Tværsnit i boret tunnel	1:100	CAD <i>CAD</i>	2008-11-14	



NOTE:

Koter og stationeringer er i m. Øvrige ubenævnte mål er i mm.
Koter refererer til DVR 90.

SIGNATURER:

- Bro
- Støttetur
- Stationeringslinje

Tegning: **D-T10-4001**

**REDUCERET 50% UDEN
ÆNDRING AF MÅLFORHOLD**

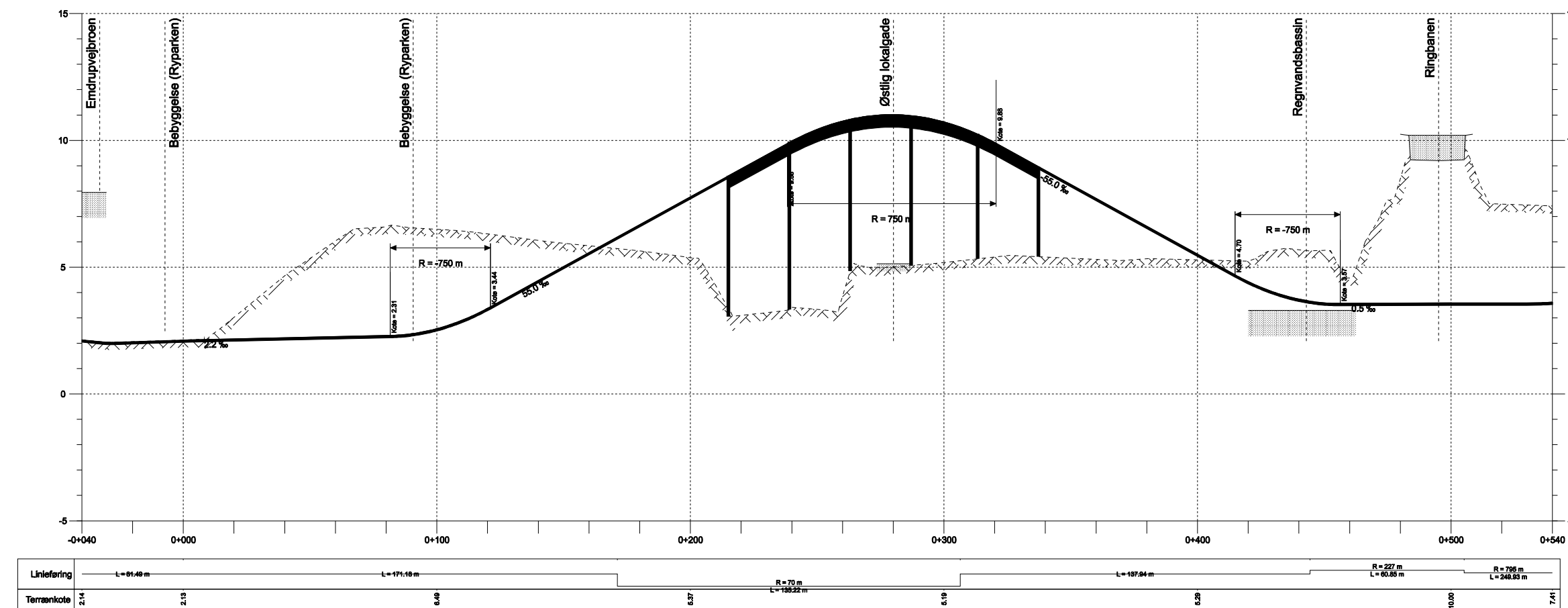
Ophævet til teknisk grund- og matricalkort tilhører Stadsarkitektarbejdet. Tilslagsnr. 55-10-01.

Rev.	Dato	Tegn.	Godk.	Revisortekst	Rev.	Dato	Tegn.	Godk.	Revisortekst

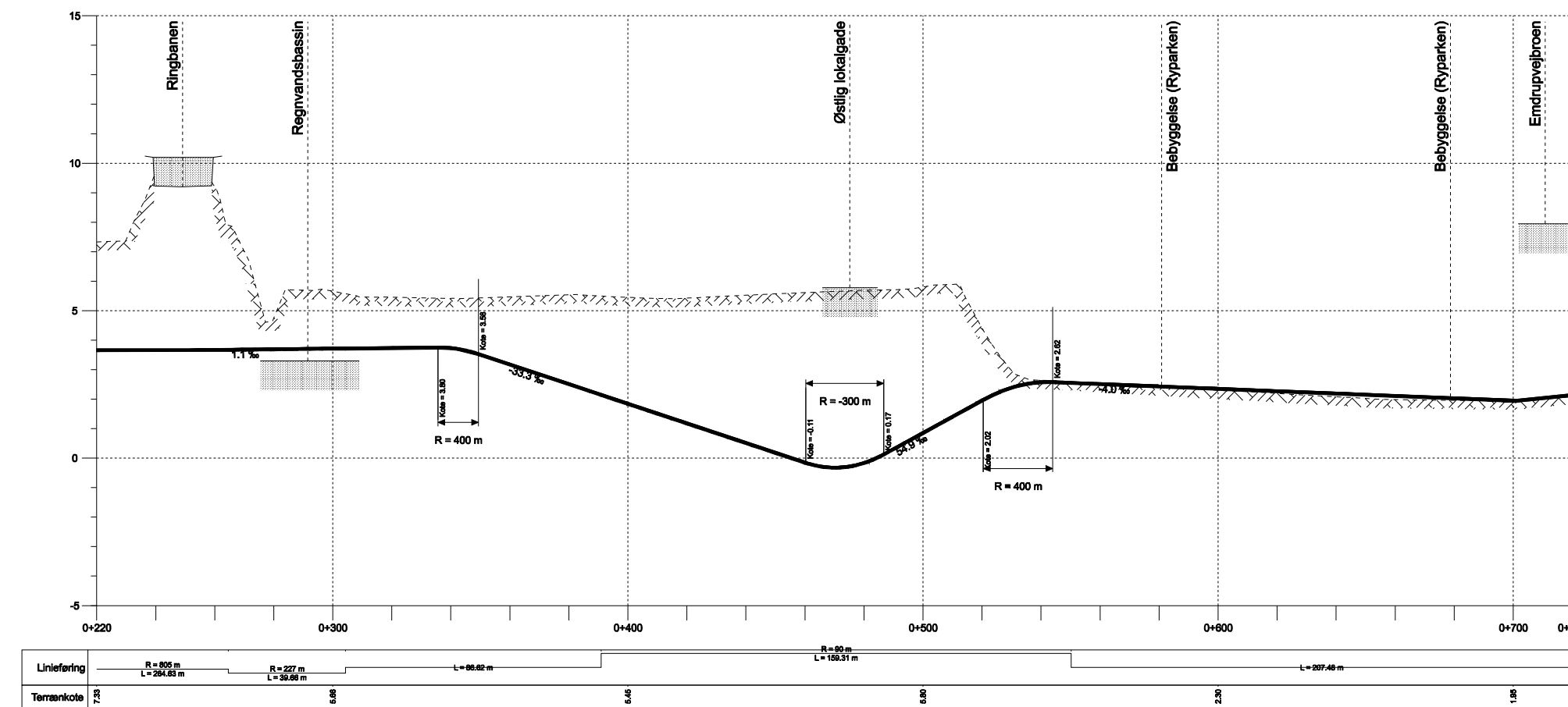
Københavns Kommune
Teknik- og Miljøforvaltningen
Njalsgade 13
2800 København S
Tlf: 33 66 35 11
Fax: 33 66 71 04

RAMBOLL
Bredgade 2
2800 Virum
Tlf: 45 98 60 00
Fax: 45 98 67 00

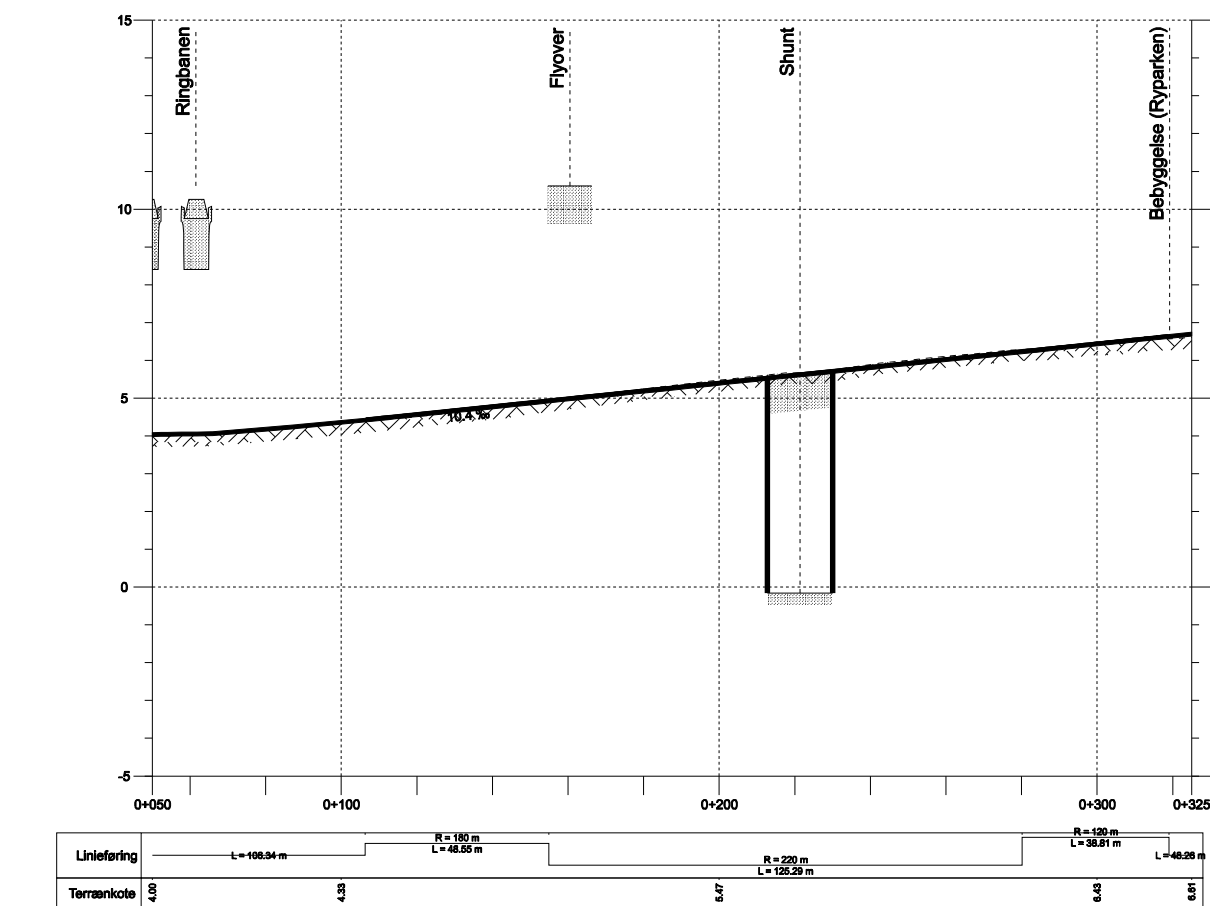
Projekt Nordhavnsvej	Projektnr.: 7554001	Fasebetegnelse: VVM	Dato: 2008-11-14
TSA ved Helsingørmotorvejen Forslag I Vejplan	Projektløst / tegnet: HJK / CBWJ	Kontrolleret: HTH	Godkendt: STB
Målestok: 1:1000	Projektleder / Københavns Kommune: Søren Astrup-Jensen	Tegningsarkivnr:	Tegningsnr.: D-T10-4001
Tegningsformat: 594x1280	Tegningsnr.: 594x1280	D-T10-4001	0-



Helsingørmotorvejens flyover fra nord



Nordhavnsvejs shunt mod nord



Lyngbyvejs østlige lokalgade

NOTE:

Koter og stationering er i m. Øvrige ubenævnte mål er i mm.
Koter refererer til DVR 90.

Træningsnr.: D-T10-4051

REDUCERET 50% UDEN
 ÆNDRING AF MÅLFORHOLD

Ophævet til teknisk grund- og matrikalkort af Højer Stadsrådgivningsområdet, Tilslagsnr. 55-10-01.

Rev.	Dato	Taget	Godt.	Revisortekst	Rev.	Dato	Taget	Godt.	Revisortekst

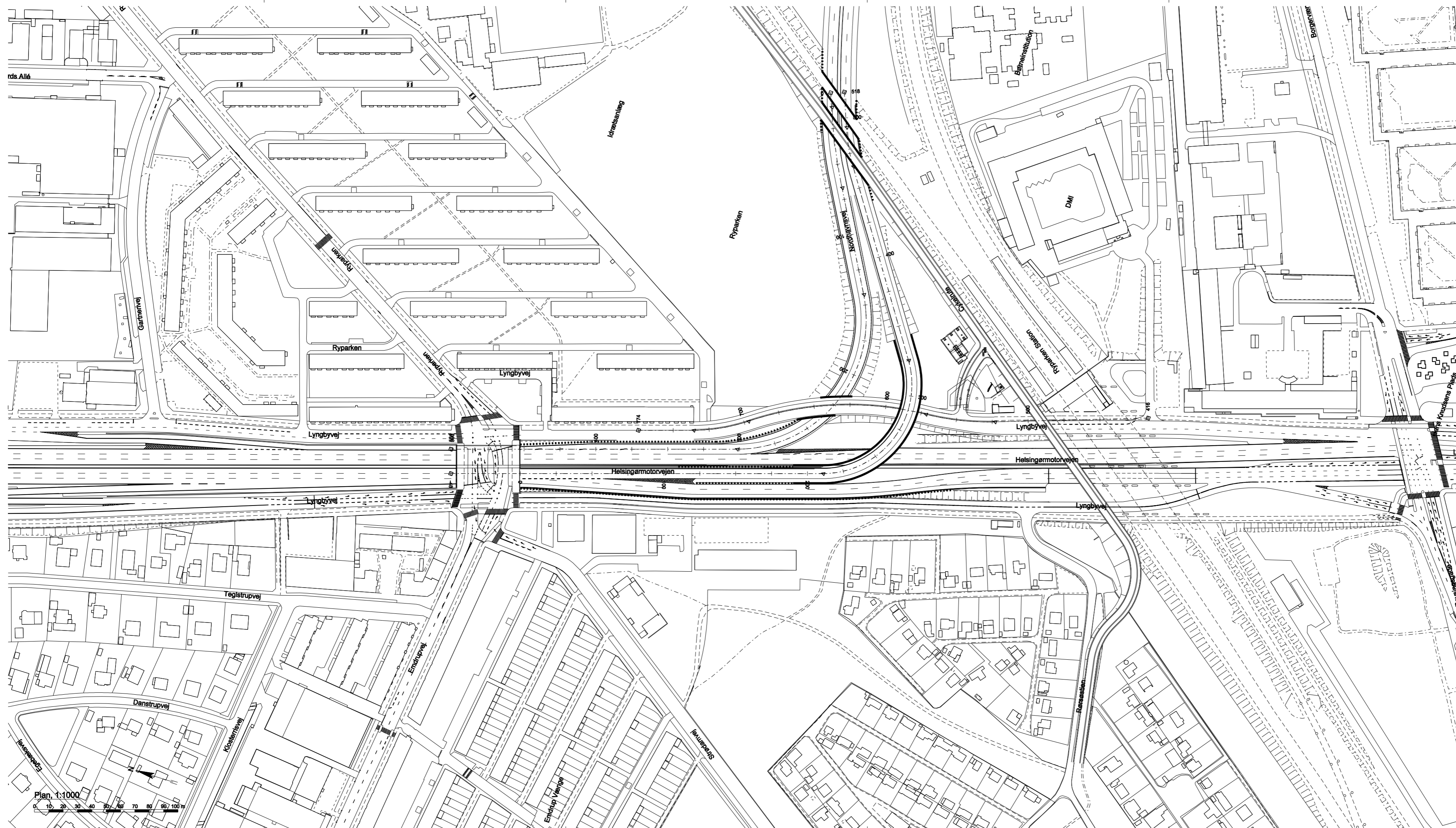
Københavns Kommune
 Teknik- og Miljøforvaltningen
 Njalsgade 13
 2300 København S
 Tlf: 33 66 35 11
 Fax: 33 66 71 04

RAMBOLL
 Brodøvej 2
 2830 Virum
 Tlf: 45 98 60 00
 Fax: 45 98 67 00

Projekt:	Projektnr.:	Fase/ansvar:	Dato:
Projekt Nordhavnsvej	7564001	VVM	2008-11-14

Projektansvar / tegner:	Kontrolleret:	Godkendt:	Godkendt:
HJK / CBWJ	HTH	STB	STB

Målestok: 1:1000
 Tegningsmateriale: 504x1800
 Tegningsnr.: D-T10-4051



NOTE:

Koter og stationeringer er i m. Øvrige ubenævnte mål er i mm.
Koter refererer til DVR 90.

SIGNATURER:

- Bro
- Støttemur
- Stationeringslinje

Tegning: **D-T20-4001**



REDUCERET 50% UDEN ÆNDRING AF MÅLFORHOLD
Tilslæbesevnr. 55-10-01.

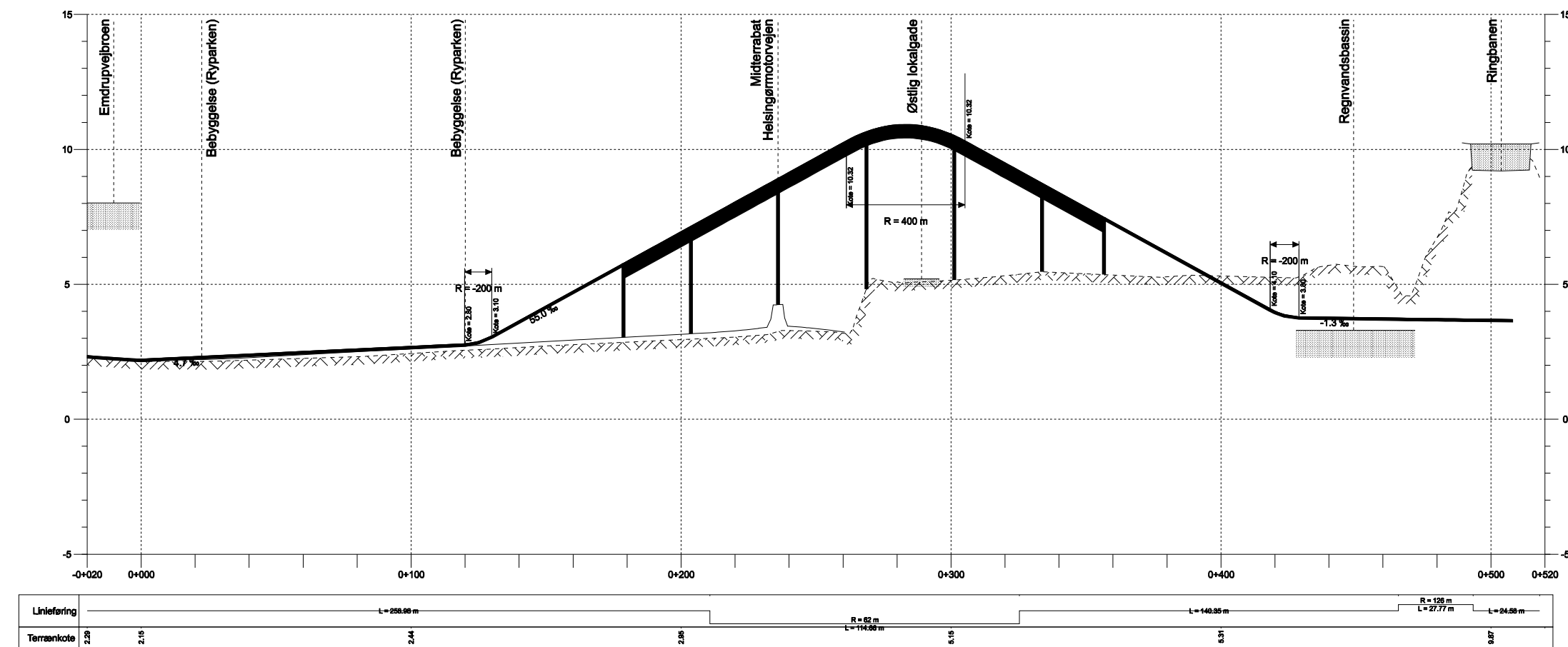
Ophævet til teknisk grund- og matrikalkort tilhører Stadsarkitektembedet.

Rev.	Dato	Tegn.	Godk.	Revisortekst	Rev.	Dato	Tegn.	Godk.	Revisortekst

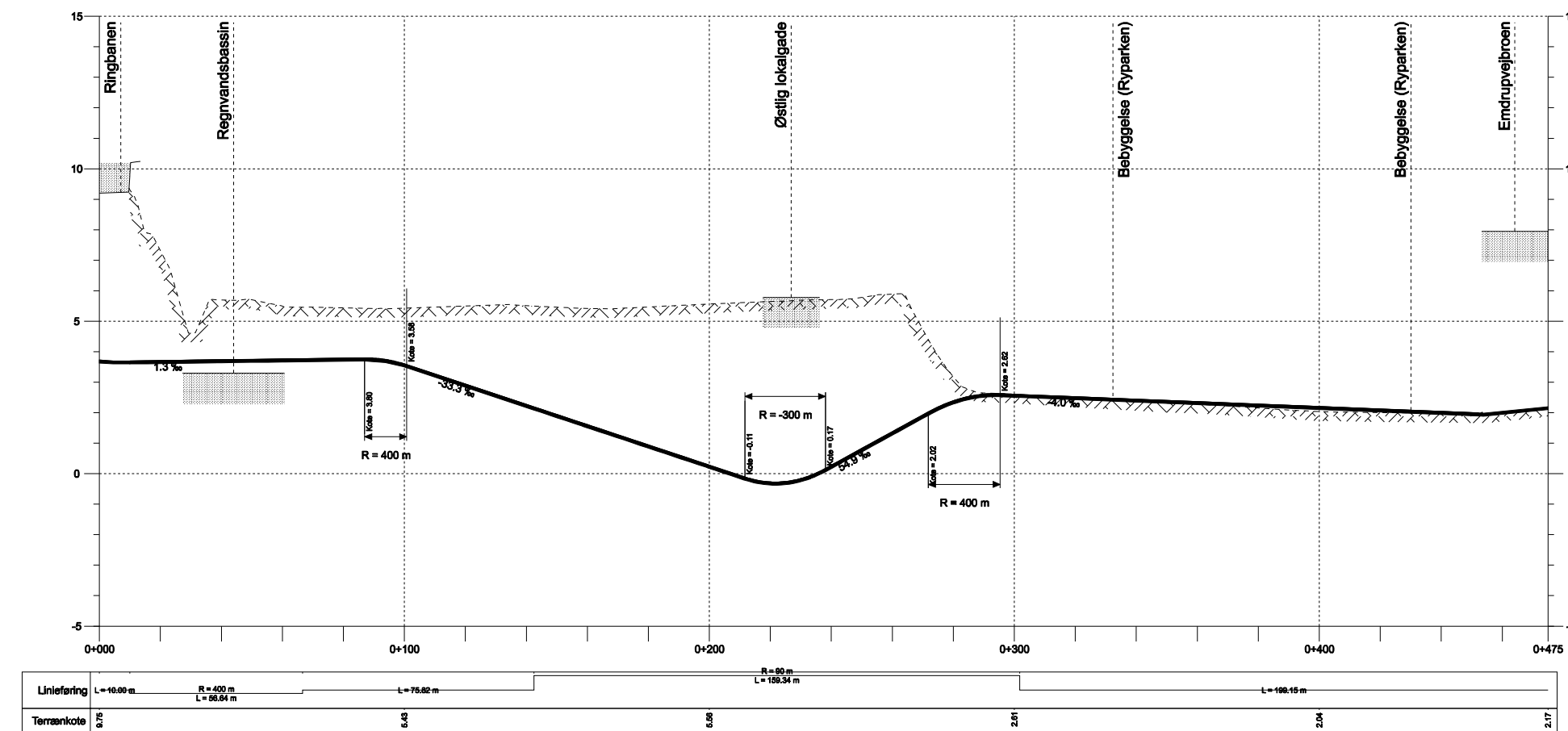
Københavns Kommune
Teknik- og Miljøforvaltningen
Njalsgade 13
2800 København S
Tlf: 33 66 35 11
Fax: 33 66 71 04

RAMBOLL
Bredgade 2
2830 Virum
Tlf: 45 98 60 00
Fax: 45 98 67 00

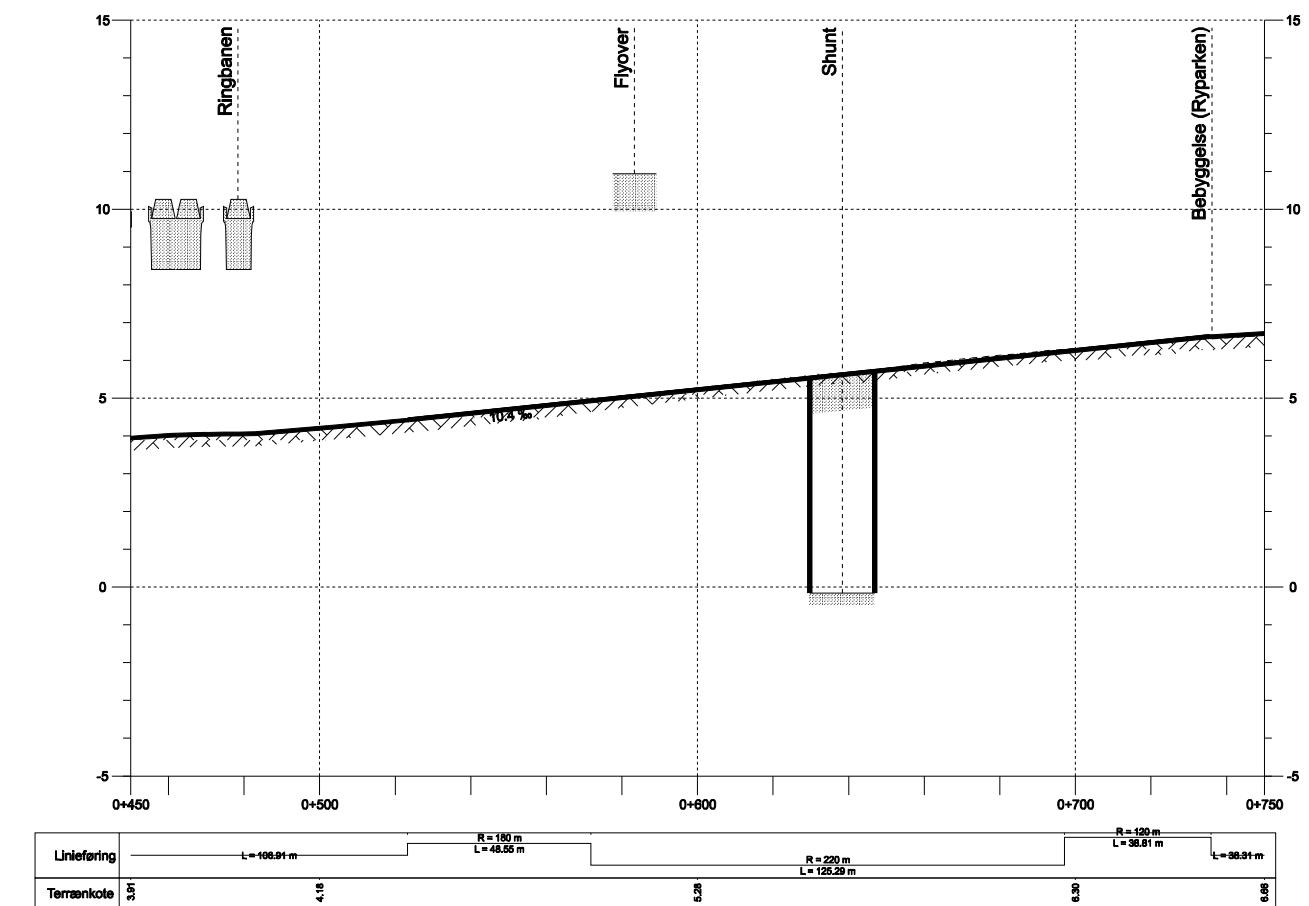
Projekt Nordhavnsvej	Projektnr.: 7554001	Fasebetegnelse: VVM	Dato: 2008-11-14
TSA ved Helsingørmotorvejen Forslag II Vejplan	Projektløst / tegnet: HJK / CBWJ	Kontrolleret: HTH	Godkendt: STB
Målforhold: 1:1000	Projektløst / Københavns Kommune: Søren Astrup-Jensen	Tegningsarkivnr:	Tegningsnr.: D-T20-4001
Tegningsformat: 594x1280	Tegningsnr.: 594x1280	D-T20-4001	0-



Helsingermotorvejens flyover fra nord



Nordhavnsvejs shunt mod nord



Lyngbyvejs østlige lokalgade

NOTE:

Koter og stationeringer er i m. Øvrige ubenævnte mål er i mm.
Koter refererer til DVR 90.

D-T20-4051

REDUCERET 50% UDEN ÆNDRING AF MÅLFORHOLD

Ophævet til teknisk grund- og matrikalkort af Højer Stadsrådgivningscenter, Tilslædesvej, 55-10-01.

Rev.	Dato	Tegn.	Godk.	Revisortekst	Rev.	Dato	Tegn.	Godk.	Revisortekst

Københavns Kommune
Teknik- og Miljøforvaltningen

Njalsgade 13
2300 København S

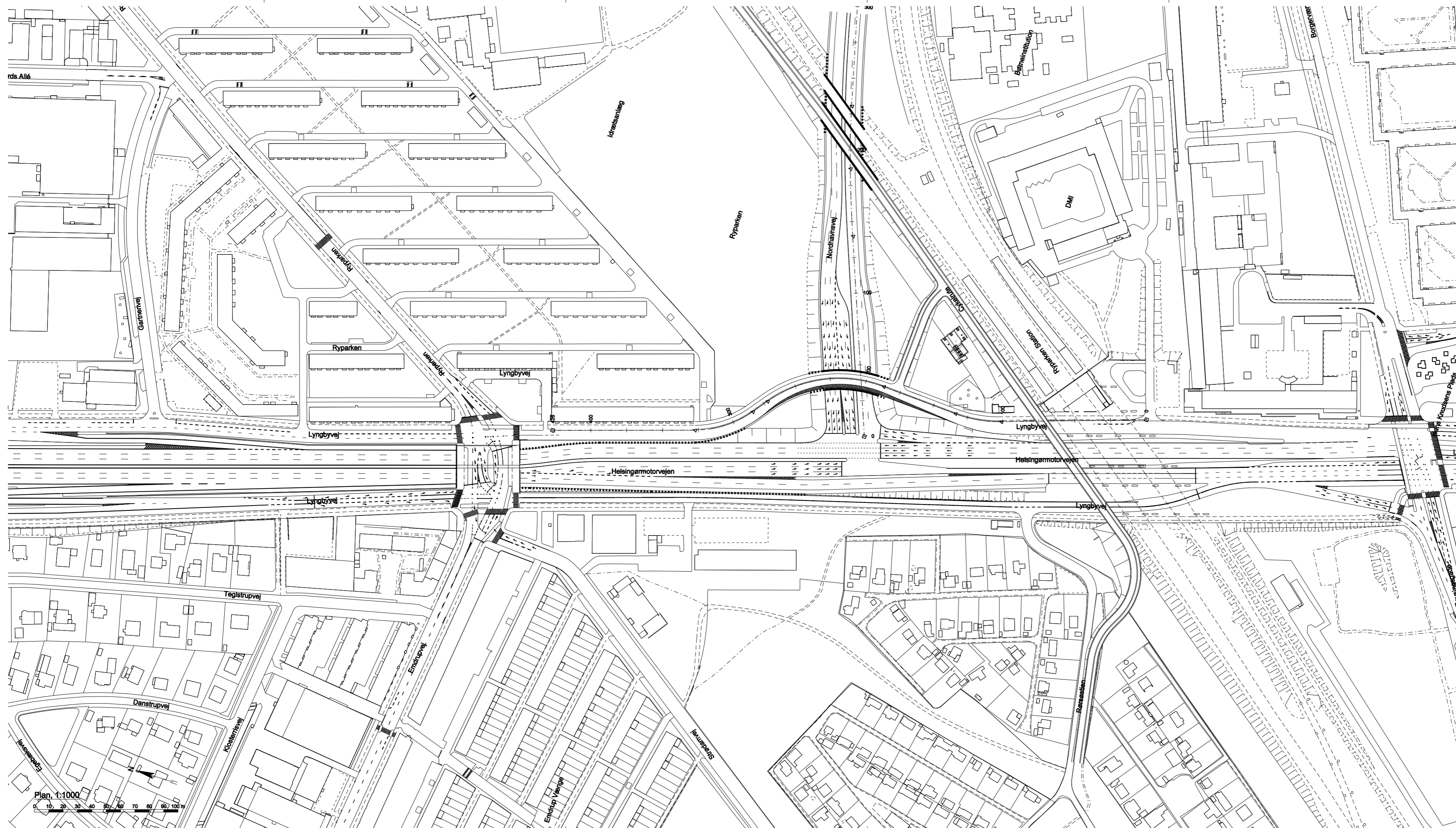
Tlf: 33 66 35 11
Fax: 33 66 71 04

RAMBOLL

Bredøvej 2
2830 Virum

Tlf: 45 98 60 00
Fax: 45 98 67 00

Projektnr.:	7564001	Fasebetegnelse:	VVM	Dato:	2008-11-14
Projektansvarlig:	HJK / CBWJ	Kontrolleret:	HTH	Godkendt:	STB
Målestok:	1:1000	Projektdirektør / Københavns Kommune:	Søren Aarstam-Jensen	Projektskema:	
Tegningsformat:	504x1800	Tegningsnr.:	D-T20-4051		



NOTE:

Koter og stationeringer er i m. Øvrige ubenævnte mål er i mm.
Koter refererer til DVR 90.

SIGNATURER:

- Bro
- Støttetur
- Stationeringslinie

Tegning: **D-T30-4001**

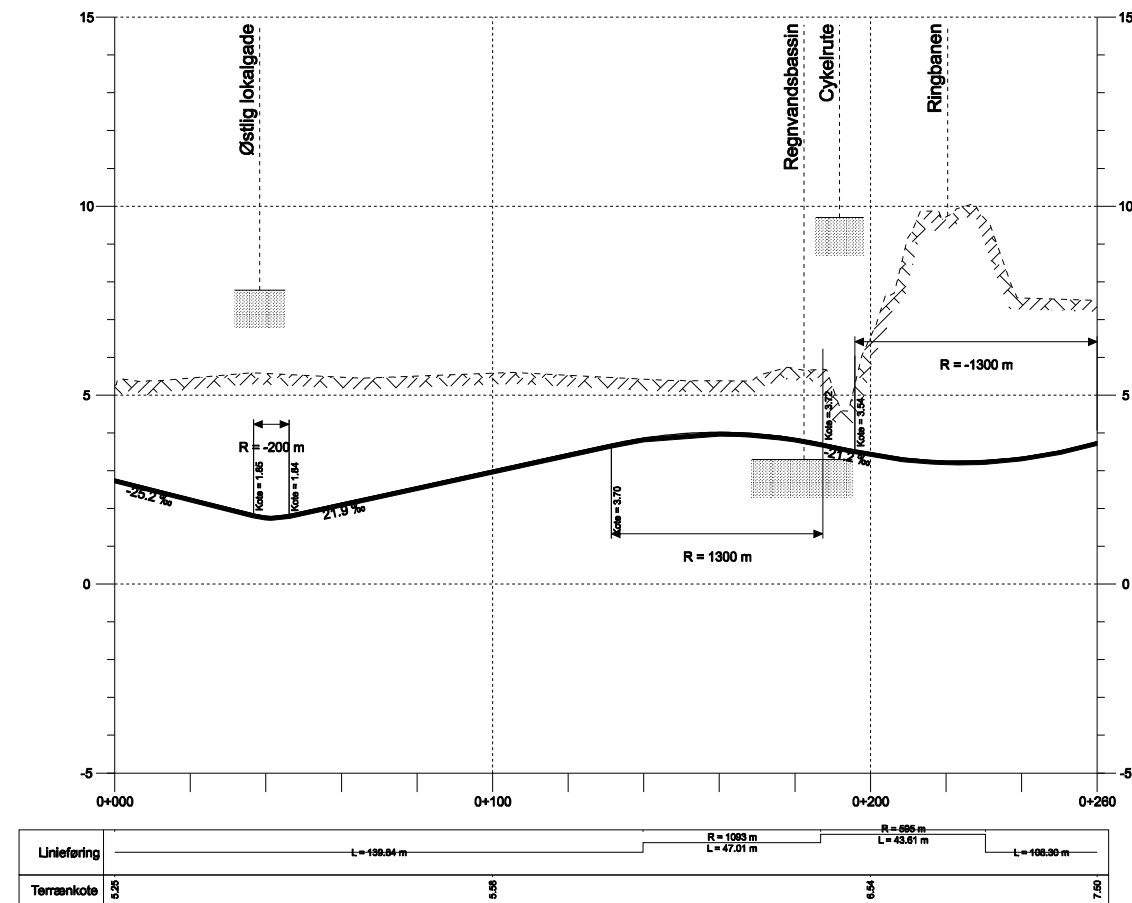
REDUCERET 50% UDEN ÆNDRING AF MÅLFORHOLD
55-10-01.

Rev.	Dato	Tegn.	Godk.	Revisortekst	Rev.	Dato	Tegn.	Godk.	Revisortekst

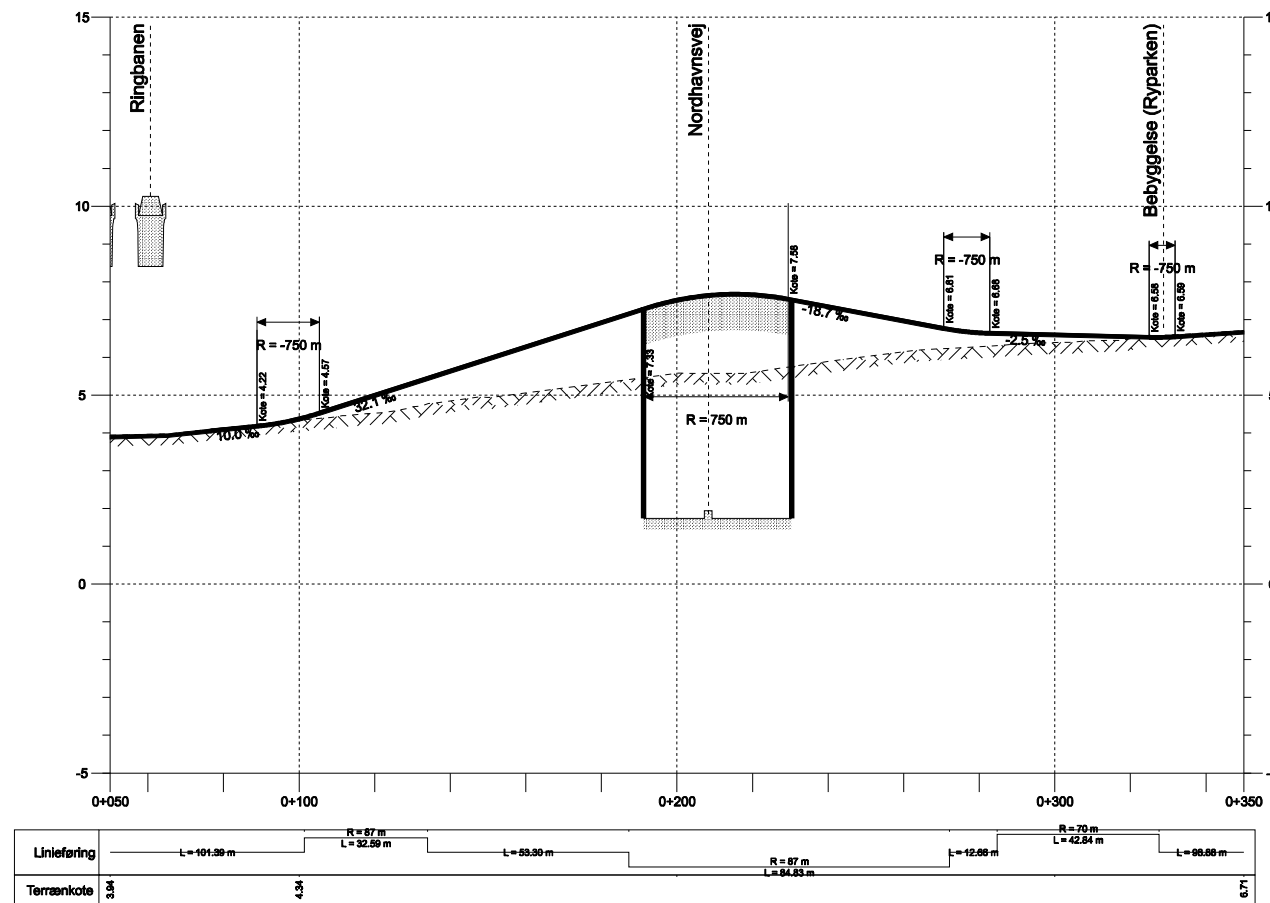
Københavns Kommune
Teknik- og Miljøforvaltningen
Njalsgade 13
2800 København S
Tlf: 33 66 35 11
Fax: 33 66 71 04

RAMBOLL
Bredgade 2
2800 Virum
Tlf: 45 98 60 00
Fax: 45 98 67 00

Projekt Nordhavnsvej	Projektnr.: 7554001	Fasebetegnelse: VVM	Dato: 2008-11-14
TSA ved Helsingørmotorvejen Forslag III Vejplan	Projektløst / tegnet: HJK / CBWJ	Kontrolleret: HTH	Godkendt: STB
Målforhold: 1:1000	Projektleder / Københavns Kommune: Søren Astrup-Jensen		
Tegningsformat: 594x1280	Tegningsnr.: D-T30-4001	0-	



Nordhavnsvej



Lyngbyvejs østlige lokalgade

NOTE:

Koter og stationeringer er i m. Øvrige ubenævnte mål er i mm.
Koter refererer til DVR 90.

Tegning nr.: **D-T30-4051**

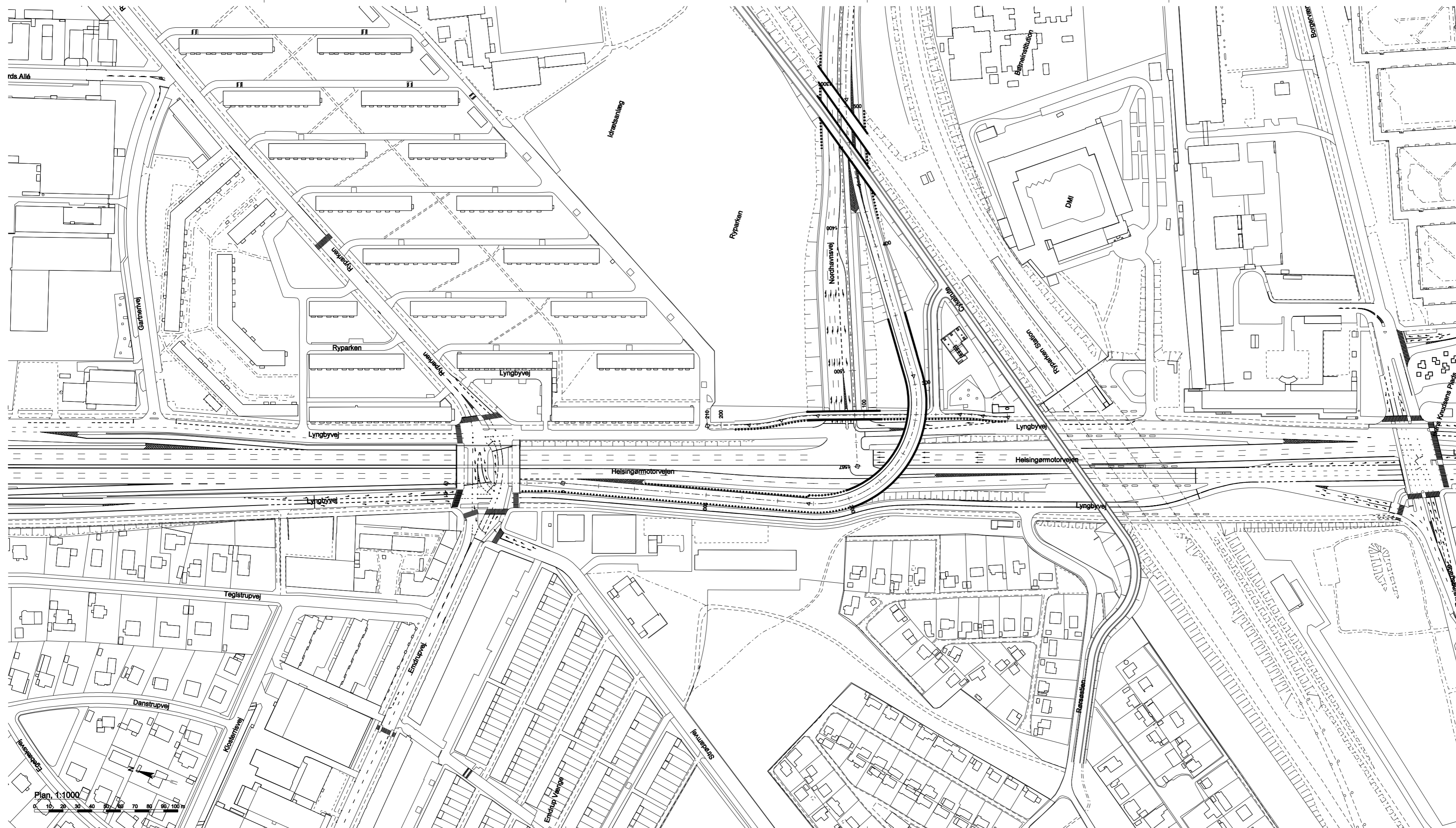
REDUCERET 50% UDEN ÆNDRING AF MÅLFORHOLD

Rev.	Dato	Tegn.	Godk.	Revisjonstekst	Rev.	Dato	Tegn.	Godk.	Revisjonstekst

Københavns Kommune
Teknik- og Miljøforvaltningen
Njelsgade 13
2300 København S
Tlf: 33 66 35 11
Fax: 33 66 71 04

RAMBOLL
Bredevej 2
2830 Virum
Tlf: 45 98 80 00
Fax: 45 98 87 00

Projekt Nordhavnsvej	Projektnr.: 7554001	Fasebetegnelse: VVM	Dato: 2008-11-14
TSA ved Helsingørmotorvejen Forslag III Længdeprofiler	Projekteret / tegnet: HJK / CBWJ	Kontrolleret: HTH	Godkendt: STB
	Målforskel: 1:1000	Projektdesigner i København Kommune: Søren Aarslev-Jensen	
	Tegningens formål: 594x1050	Tegningens nr.: D-T30-4051	0-



NOTE:

Koter og stationeringer er i m. Øvrige ubenævnte mål er i mm.
Koter refererer til DVR 90.

SIGNATURER:

- Bro
- Støttemur
- Stationeringslinje

Tegning: **D-T40-4001**

REDUCERET 50% UDEN ÆNDRING AF MÅLFORHOLD

Ophævet til teknisk grund- og matrikelkort tilhører Stadsarkitektembedet. Tilslagsnr. 55-10-01.

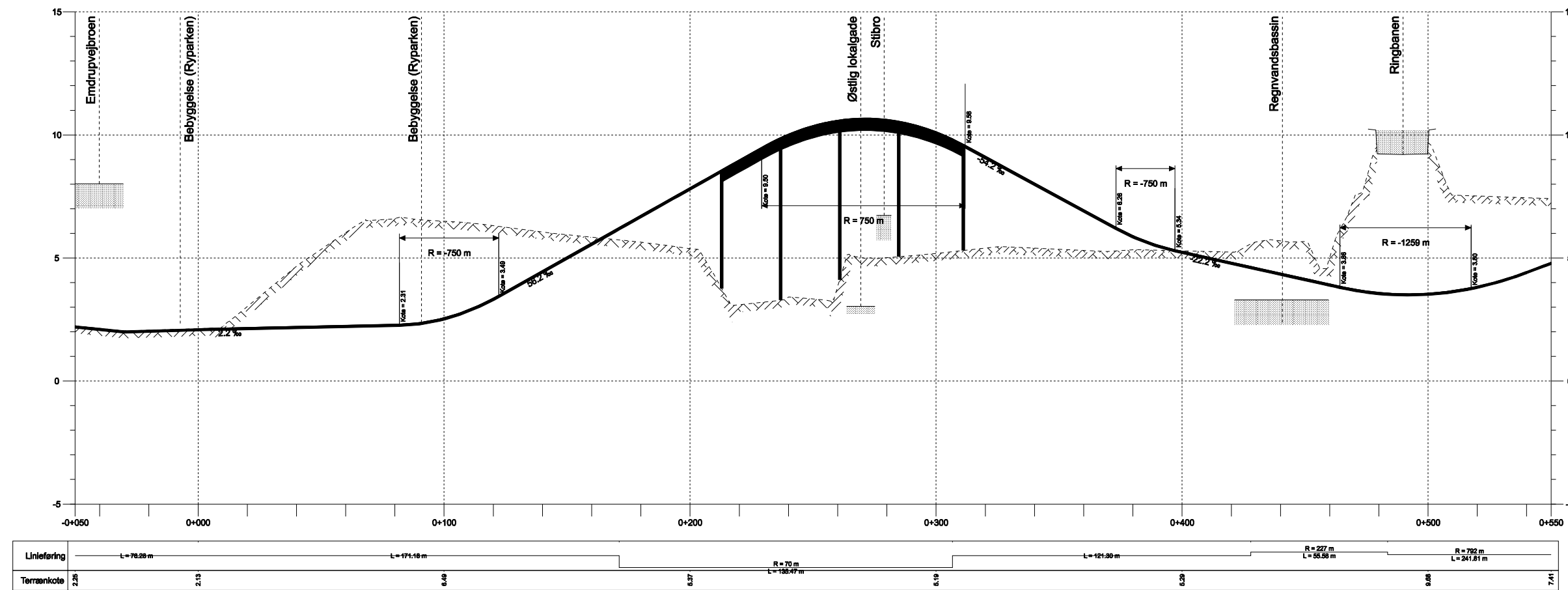
Rev.	Dato	Tegn.	Godk.	Revisortekst	Rev.	Dato	Tegn.	Godk.	Revisortekst

Københavns Kommune
Teknik- og Miljøforvaltningen
Njalsgade 13
2300 København S
Tlf: 33 66 35 11
Fax: 33 66 71 04

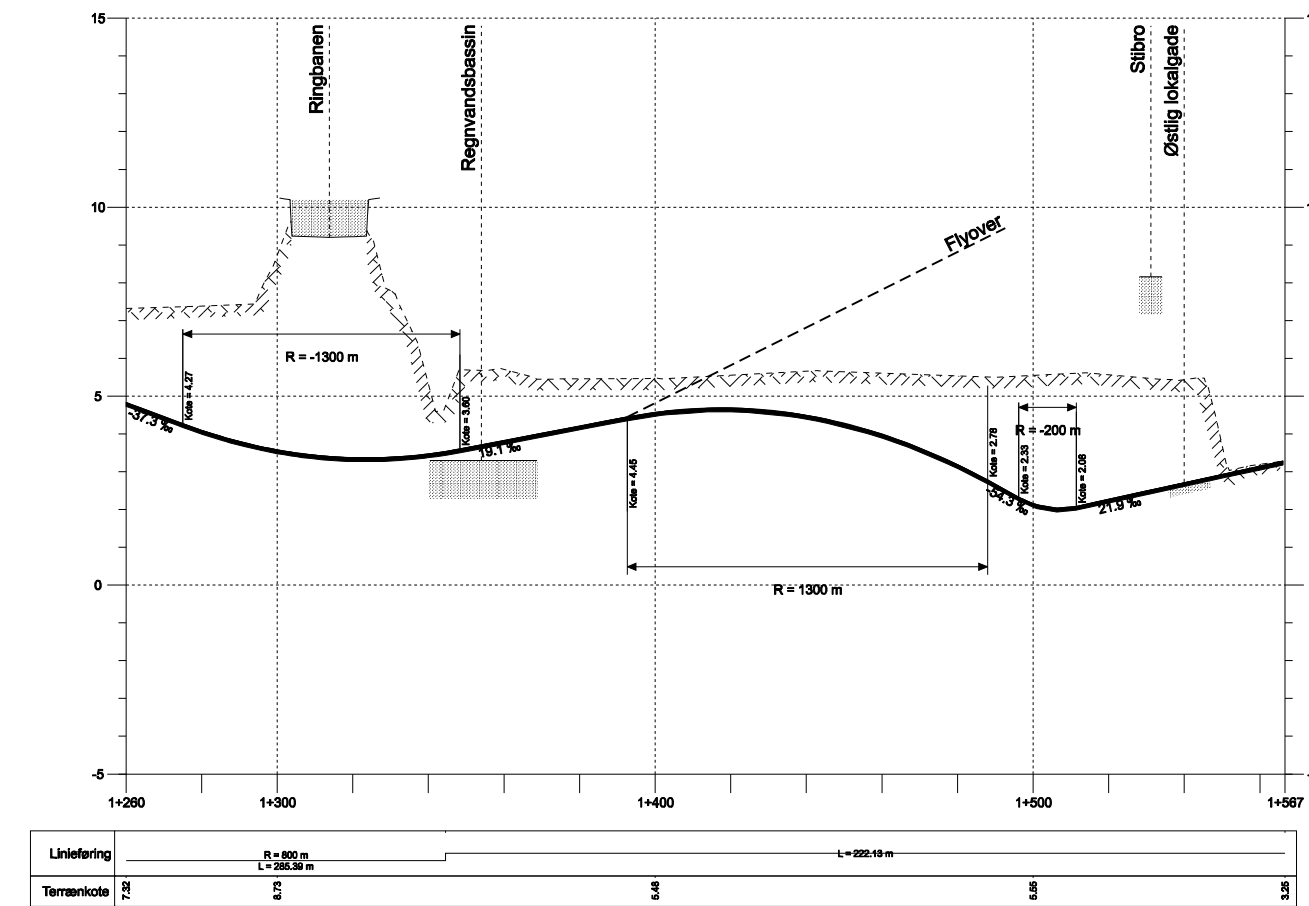
RAMBOLL
Bredgade 2
2830 Virum
Tlf: 45 98 60 00
Fax: 45 98 67 00

Projekt Nordhavnsvej	Projektnr.: 7554001	Fasebetegnelse: VVM	Dato: 2008-11-14
TSA ved Helsingørmotorvejen Forslag IV Vejplan	Projektløst / tegnet: HJK / CBWJ	Kontrolleret: HTH	Godkendt: STB
Målforhold: 1:1000	Projektleder / Københavns Kommune: Søren Astrup-Jensen	Tegningsarkivnr.: 594x1280	Tegningsnr.: D-T40-4001

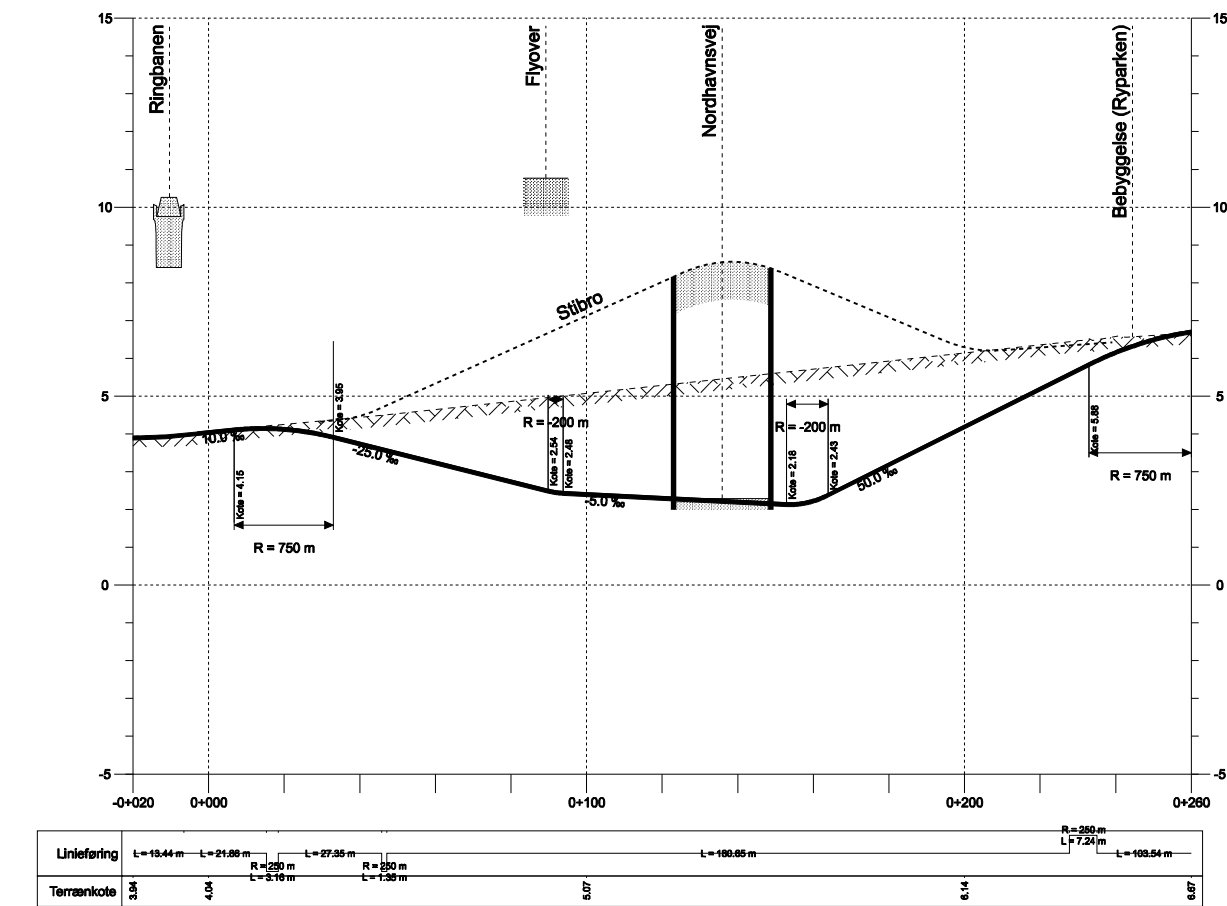




Helsingørmotorvejens flyover fra nord



Nordhavnsvej



Lyngbyvejs østlige lokalgade

NOTE:
Koter og stationeringer er i m. Øvrige ubenævnte mål er i mm.
Koter refererer til DVR 80.

Tagetitel: D-T40-4051

REDUCERET 50% UDEN ÆNDRING AF MÅLFORHOLD

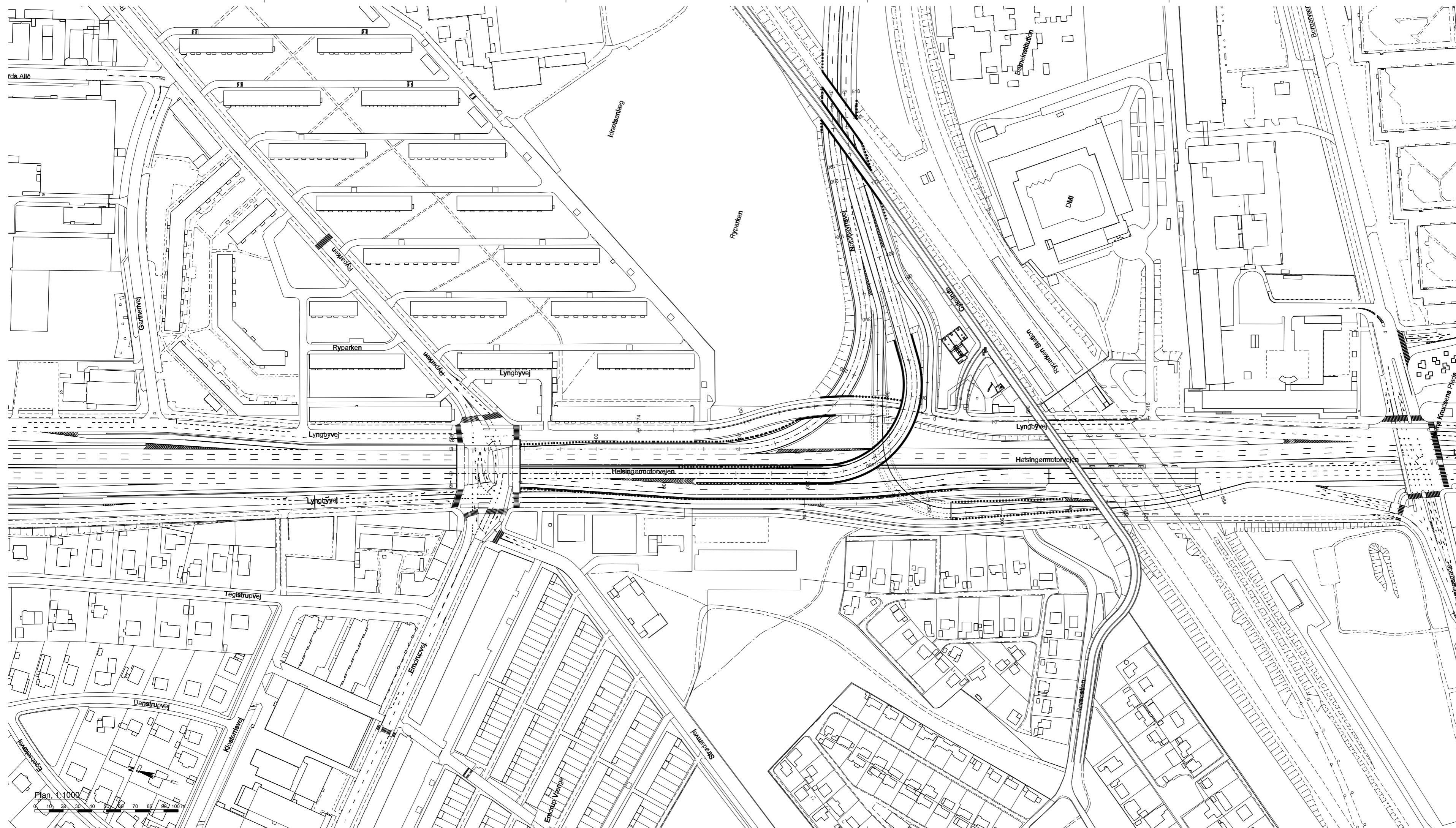
Ophævet til teknisk grund- og matrikalfortilbehør Stadsrådsudvalget. Tilrådgiver: 05-10-01.

Rev.	Dato	Taget.	Godt.	Revisjonsstat.	Rev.	Dato	Taget.	Godt.	Revisjonsstat.

Københavns Kommune
Teknik- og Miljøforvaltningen
Njalsgade 13
2300 København S
TE: 33 88 35 11
FAX: 33 88 71 04

RAMBOLL
Bredning 2
2830 Virum
TE: 45 98 60 00
FAX: 45 98 67 00

Projekt Nordhavnsvej	Projektet:	7554001	Færdiggjort:	VVM	Dato:	2008-11-14
TSA ved Helsingørmotorvejen Forslag IV Længdeprofiler	Projekteret / tegnet:	HJK / CBWJ	Kontrolleret:	HTH	Godkendt:	STB
	Målestok:	1:1000	Projektdirektør i Københavns Kommune:	Søren Aarslev-Jensen		
	Tagningsterning:	584x1680	Tagningsterning:	D-T40-4051		



NOTE:

Koter og stationeringer er i m. Øvrige ubenævnte mål er i mm.
Koter refererer til DVR 90.

SIGNATURER:

- Bro
- Støttetur
- Tunnel
- Stationeringslinie

Tegningsnr. **D-T50-4001**

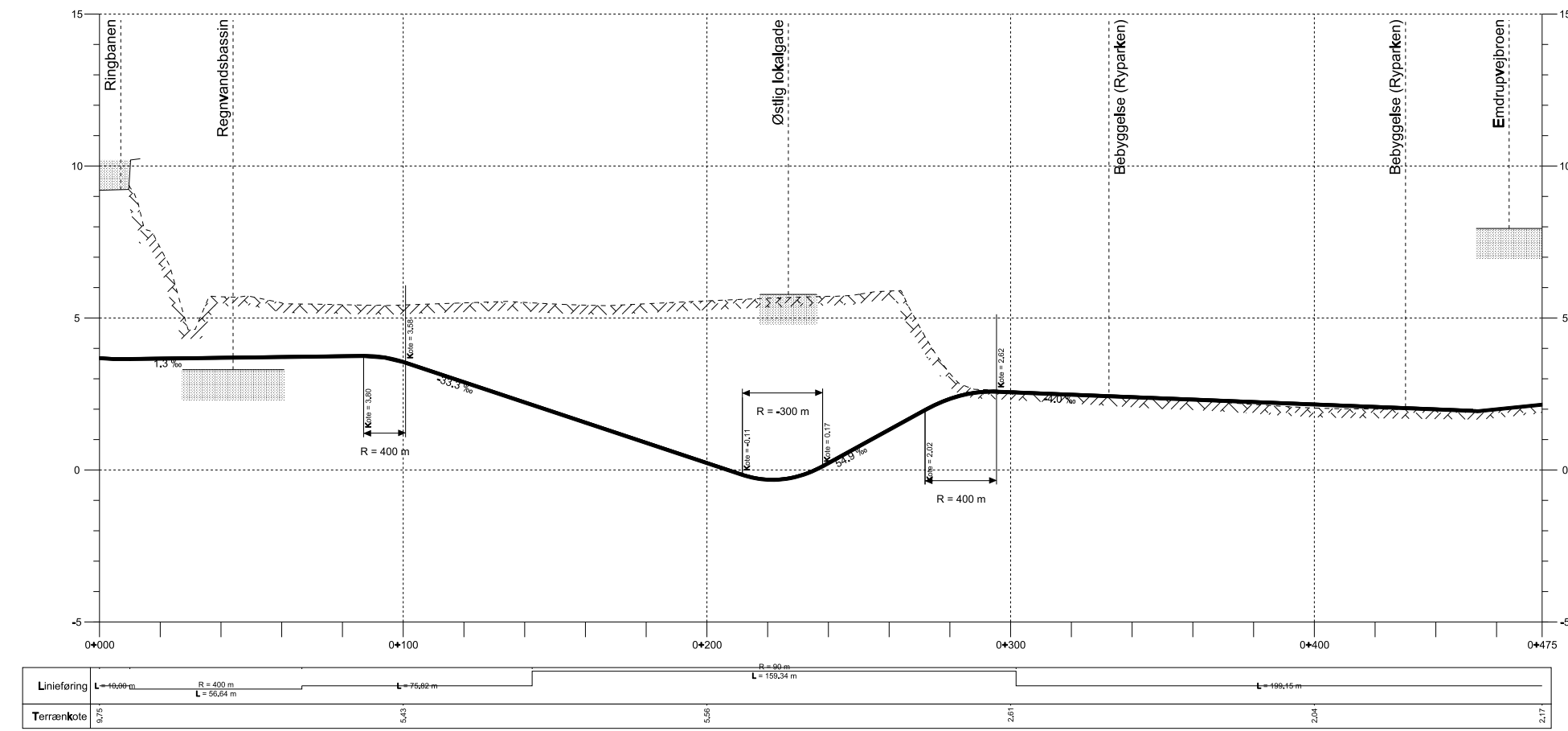
REDUCERET 50% UDEN ÆNDRING AF MALFORHOLD

Rev.	Dato	Tegn.	Godk.	Revisortekst	Rev.	Dato	Tegn.	Godk.	Revisortekst

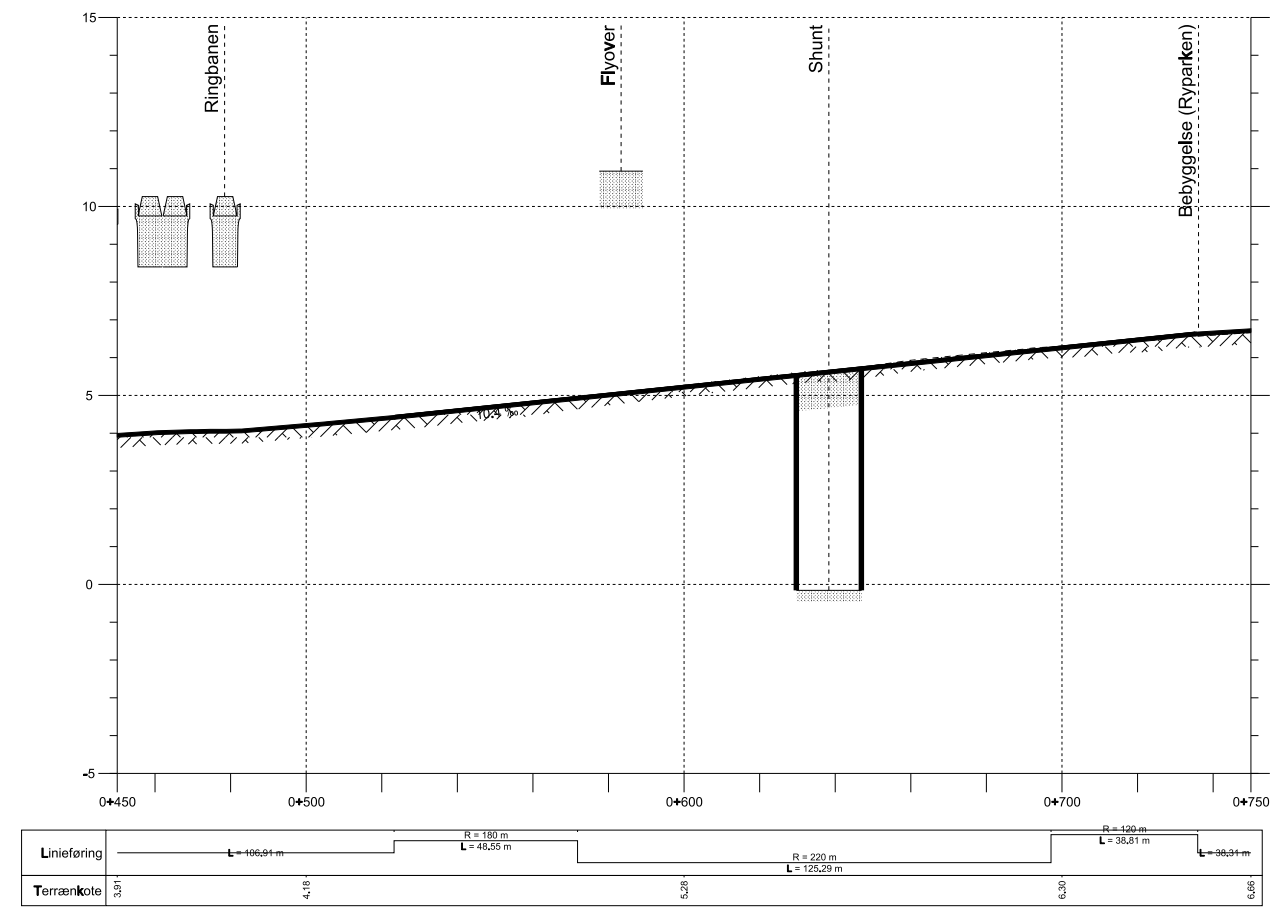
Københavns Kommune
Teknik- og Miljøforvaltningen
Njalsgade 13
2300 København S
Tlf: 33 66 35 11
Fax: 33 66 71 04

RAMBOLL
Bredevej 2
2830 Virum
Tlf: 45 98 60 00
Fax: 45 98 67 00

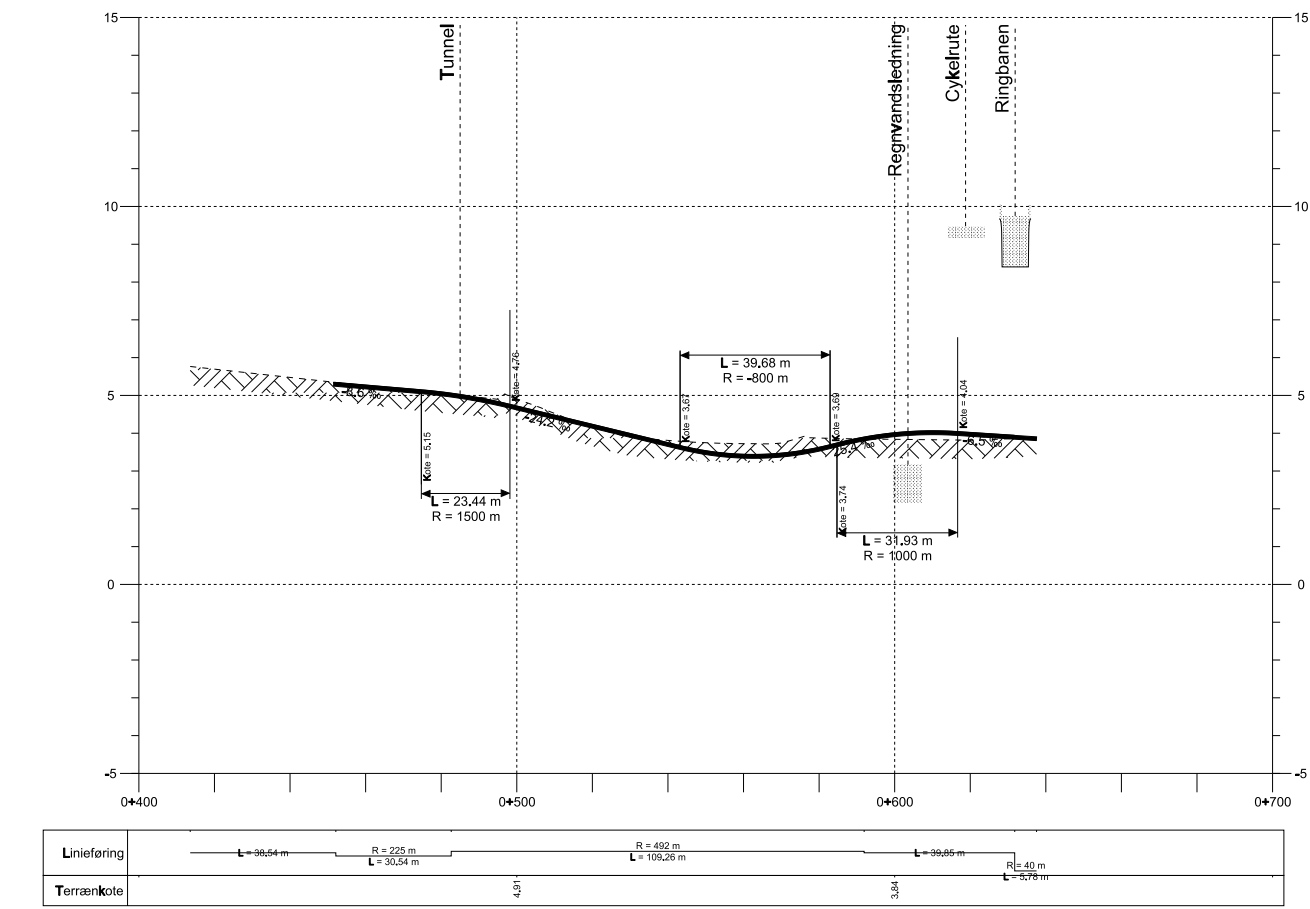
Projekt Nordhavnsvej	Projektnr.: 7554001	Fasbenævnelse: VVM	Dato: 2008-12-23
TSA ved Helsingørmotorvejen Forslag V Vejplan	Projektleder / tegnet: H.K / CBWJ	Kontrolleret: HTH	Godkendt: STB
	Målforhold: 1:1000	Projektleder / Københavns Kommune: Søren Aarsløw-Jensen	
	Tegningsformat: 594x1260	Tegningsnr.: D-T50-4001	0-



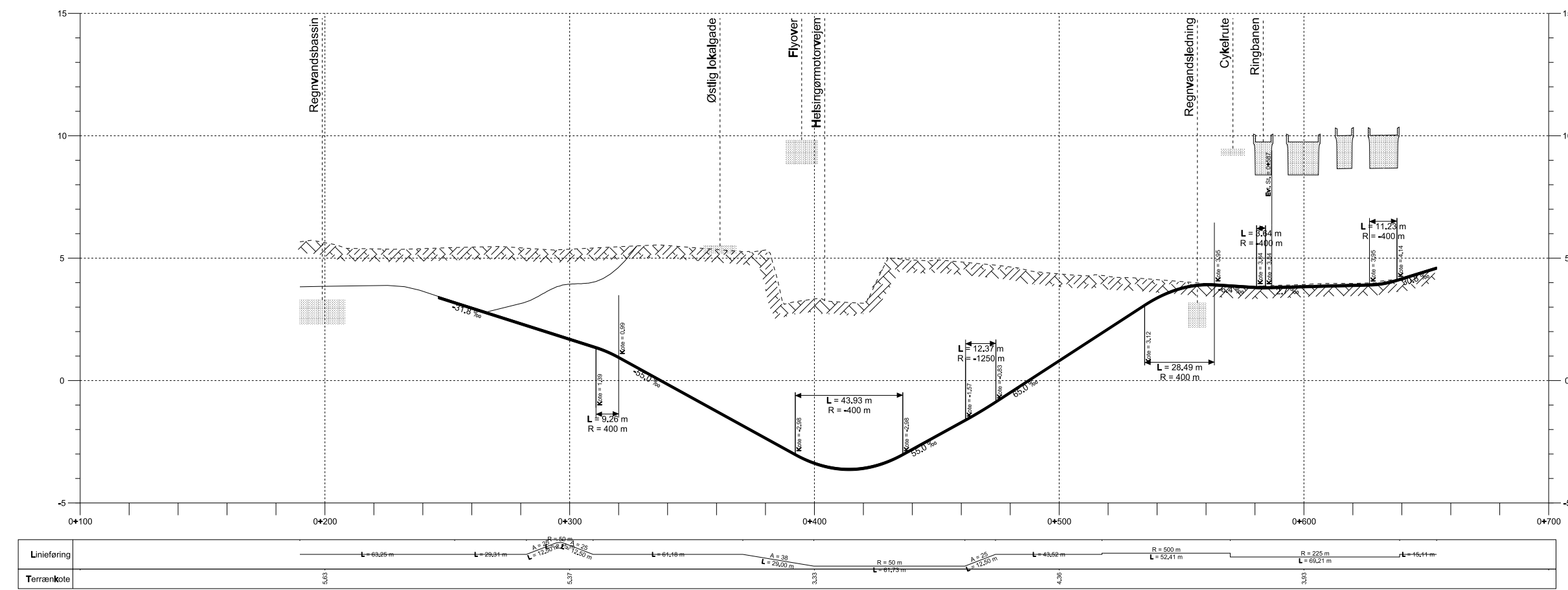
Nordhavnsvejs shunt mod nord



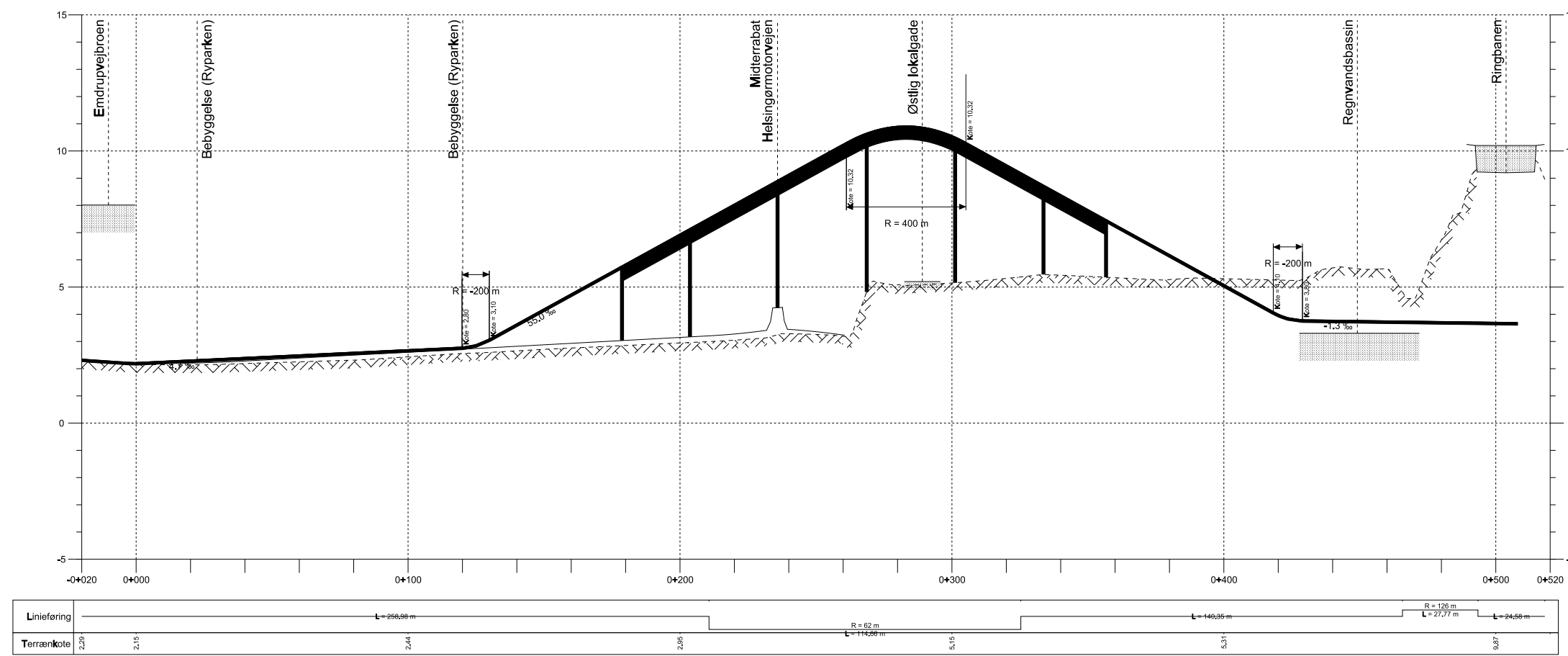
Lyngbyvejs østlige lokalgade



Lyngbyvejs vestlige lokalgade, delstrækning med opspaltet kørebane



Flynder fra Nordhavnsvej (venstre spor) til Lyngbyvejs vestlige lokalgade



Helsingørmotorvejens flyover fra nord

NOTE:
Koter og stationeringer er i m. Øvrige ubenævnte mål er i mm.
Koter refererer til DVR 90.

REDUCERET 50% UDEN ÆNDRING AF MÅLFORHOLD

Ophavsret til teknisk grund- og materiale er forbeholdt for Rambøll A/S. Tekniske ændringer kan forekomme uden varsel.

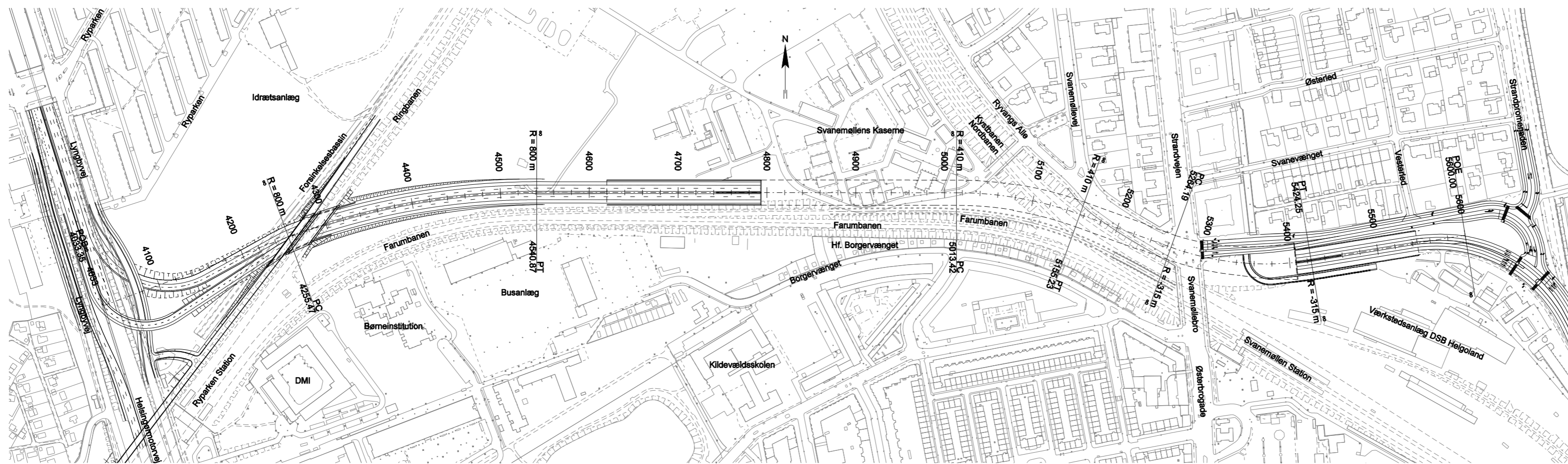
Rev.	Dato	Typ.	Godk.	Revisionsnotat	Rev.	Dato	Typ.	Godk.	Revisionsnotat

Københavns Kommune
Teknik og Miljøforvaltningen
Nælgade 13
2300 København S
Tlf: 33 66 35 11
Fax: 33 66 71 04

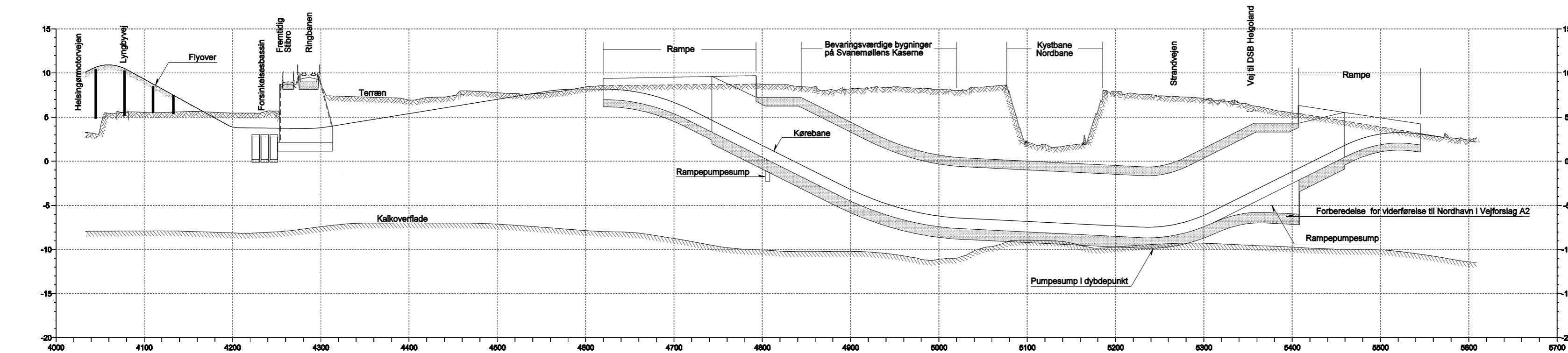
RAMBOLL
Brovej 2
2830 Virum
Tlf: 45 98 60 00
Fax: 45 98 67 00

Projekt Nordhavnsvej
TSA ved Helsingørmotorvejen
Forslag V
Længdeprofiler

Projektnr.: 7554001	Fase/overvågningsnr.: VVM	Dato: 2008-12-23
Projektforslag: HTN / CBWJ	Kontrolleret: HJK	Godkendt: STB
Målstok: 1:1000	Projektleder: Seren Aarslew-Jensen	
Tegningsformat: 594x1470	Tegningsnr.: D-T50-4051	



Plan, 1:2000



Station	Terræn kote	Vej kote
4000	10.25	10.25
4050	10.91	10.91
4100	10.57	10.57
4150	9.50	9.50
4200	8.40	8.40
4250	7.30	7.30
4300	6.20	6.20
4350	5.10	5.10
4400	4.01	4.01
4450	3.78	3.78
4500	3.76	3.76
4550	3.73	3.73
4600	3.71	3.71
4650	3.71	3.71
4700	3.71	3.71
4750	3.73	3.73
4800	3.73	3.73
4850	3.73	3.73
4900	3.73	3.73
4950	3.73	3.73
5000	3.73	3.73
5050	3.73	3.73
5100	3.73	3.73
5150	3.73	3.73
5200	3.73	3.73
5250	3.73	3.73
5300	3.73	3.73
5350	3.73	3.73
5400	3.73	3.73
5450	3.73	3.73
5500	3.73	3.73
5550	3.73	3.73
5600	3.73	3.73
5650	3.73	3.73
5700	3.73	3.73

Længdeprofil, 1:2000/1:200

NOTE:

Koter og stationering er i m. Øvrige ubenævnte mål er i mm.
Koter refererer til DVR 90.

Tagning: D-A10-4000

REDUCERET 50% UDEN ÆNDRING AF MÅLFORHOLD

Ophævet til teknisk grund- og matricalkort tilhører Stadsconductørensbeholdning. Tilslagsnr. 55-10-01.

Rev.	Dato	Tegn.	Godk.	Revisortekst	Rev.	Dato	Tegn.	Godk.	Revisortekst

Københavns Kommune
Teknik- og Miljøforvaltningen

Njelsgade 13
2300 København S

Tlf: 33 66 35 11
Fax: 33 66 71 04

RAMBOLL

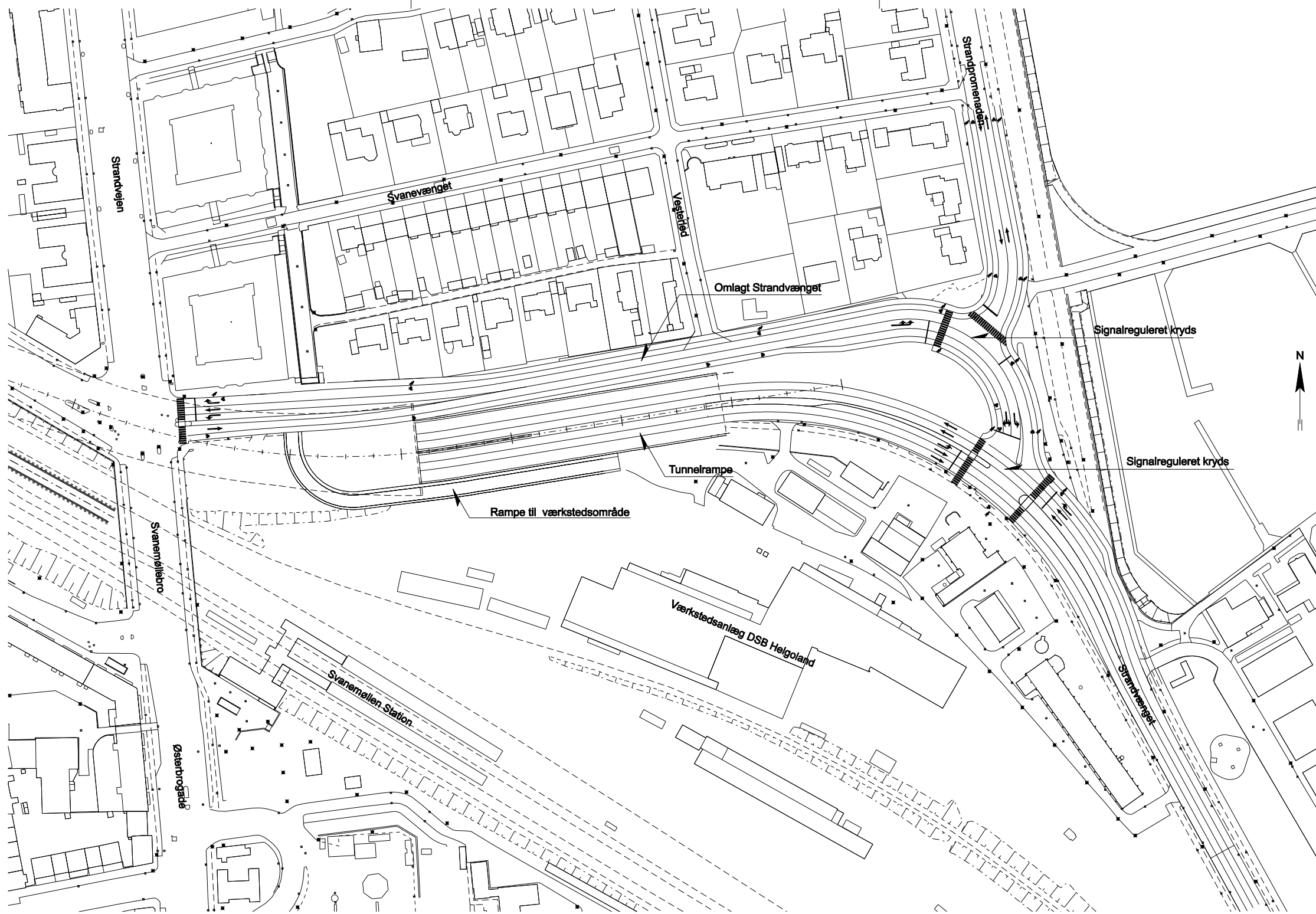
Bredgade 2
2830 Virum

Tlf: 45 98 00 00
Fax: 45 98 67 00

Projekt Nordhavnsvej

Vejforslag A1
Plan og længdeprofil

Projektnr.: 7554001	Fasebetegnelse: VM	Dato: 2008-11-14
Projektløst / tegnet: BMD	Kontrolleret: CAD	Godkendt: STB
Målførelse: 1:2000/1:200	Projektløst i Københavns Kommune: Søren Astrup-Jensen	
Tegningsformat: 594x1280	Tegningsnavn: D-A10-4000	



Plan 1:1000

NOTE:

Koter og stationeringer er i m. Øvrige ubenævnte mål er i mm.
Koter refererer til DVR 90.

Tegningnr.: **D-A10-4001**

REDUCERET 50% UDEN ÆNDRING AF MÅLFORHOLD

Ophavsret til teknisk grund- og matrikelkort tilhører Stadsconductørembedet. Tilladelsesnr. 55-10-01.

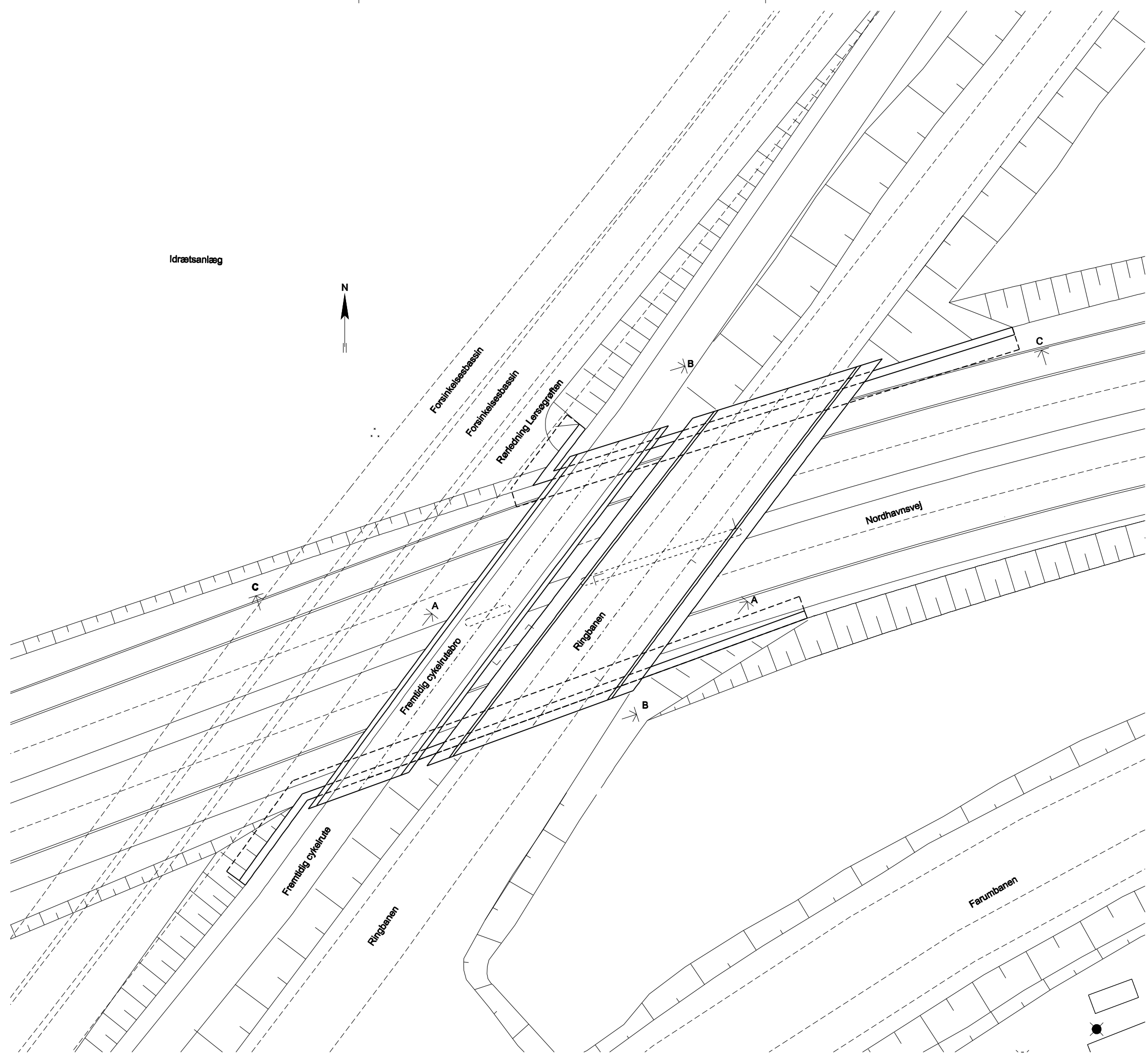
Rev.	Dato	Tegn.	Godk.	Revisortekst	Rev.	Dato	Tegn.	Godk.	Revisortekst

Københavns Kommune
Teknik- og Miljøforvaltningen
Njælegade 13
2300 København S
Tlf: 33 66 35 11
Fax: 33 66 71 04

RAMBOLL
Bredevej 2
2830 Virum
Tlf: 45 98 60 00
Fax: 45 98 67 00

Projekt Nordhavnsvej	Projektnr.: 7554001	Fasebetegnelse: VVM	Dato: 2008-11-14
Vejforslag A1	Projektløst / tegnet: BMD	Kontrolleret: CAD	Godkendt: STB
Vejanlæg i terræn ved Strandvænget	Målforhold: 1:1000	Projektleder i Københavns Kommune: Søren Aarlov-Jensen	Tegningsarkivnr.: D-A10-4001
	Tegningsformat: 594x840	Tegningnr.: D-A10-4001	-0

F:\4107\2008\131968_P1_Nordhavnsvej\ramb\551001\CAD\TEGN\A101_10_1108_4001.dwg



Idrætsanlæg



Forankelseshassin
Forankelseshassin

Rindledning Løvsgrøften

Nordhavnsvej

Ringbanen

Fremtidig cykelhusbro

Fremtidig cykelrute

Ringbanen

Farumbanen

NOTE:

Koter og stationeringer er i m. Øvrige ubenævnte mål er i mm.
Koter refererer til DVR 90.

Tegning nr.: **D-A10-5000**

HENVISNINGER:

Vedr. snit A-A, B-B og C-C, se tegn. nr. D-A10-5001

**REDUCERET 50% UDEN
ÆNDRING AF MÅLFORHOLD**

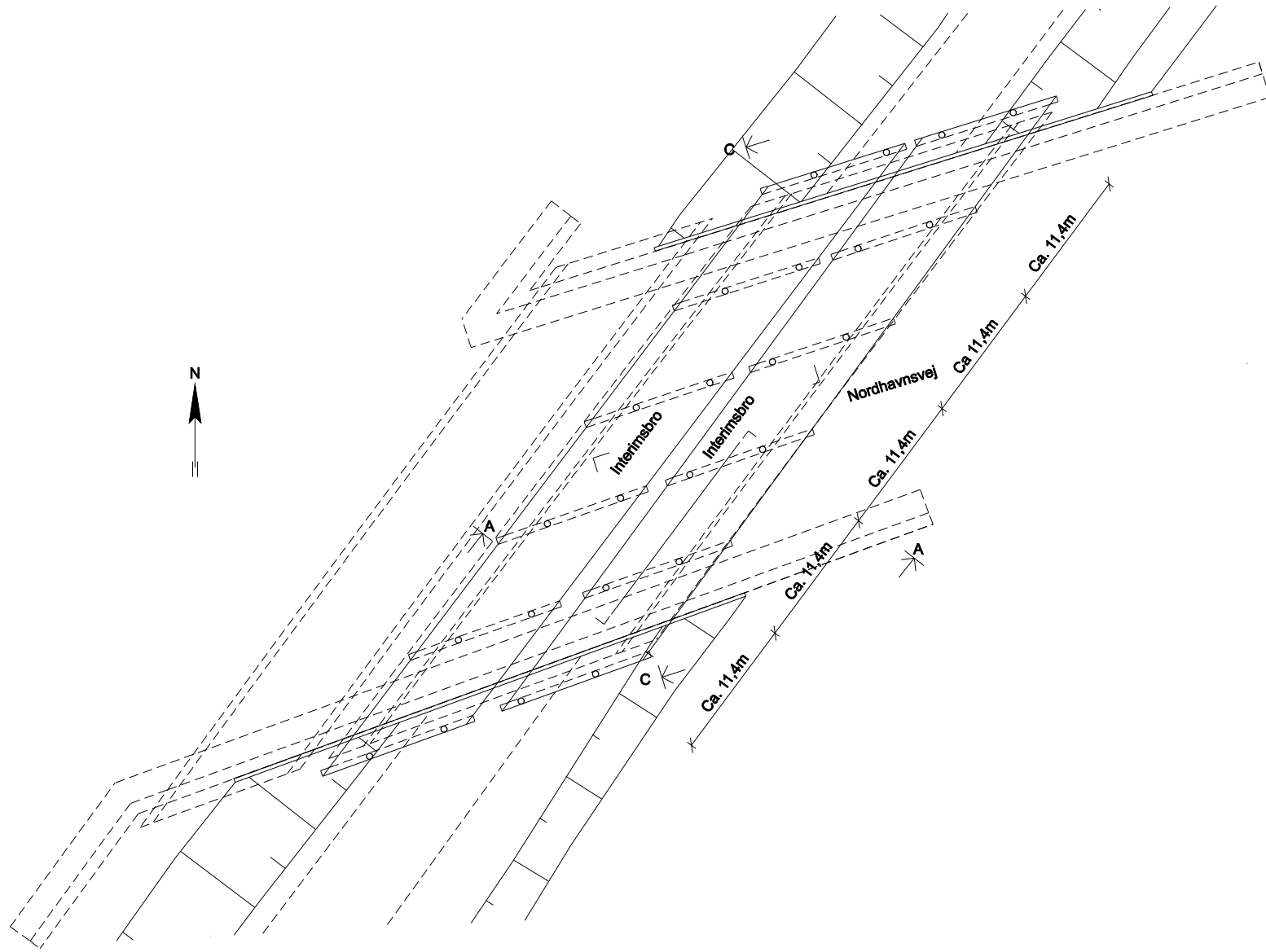
Ophavsret til teknisk grund- og matrikelkort tilhører Stadsconductørembedet. Tilladelse nr. 55-10-01.

Rev.	Dato	Tegn.	Godk.	Revisortekst	Rev.	Dato	Tegn.	Godk.	Revisortekst

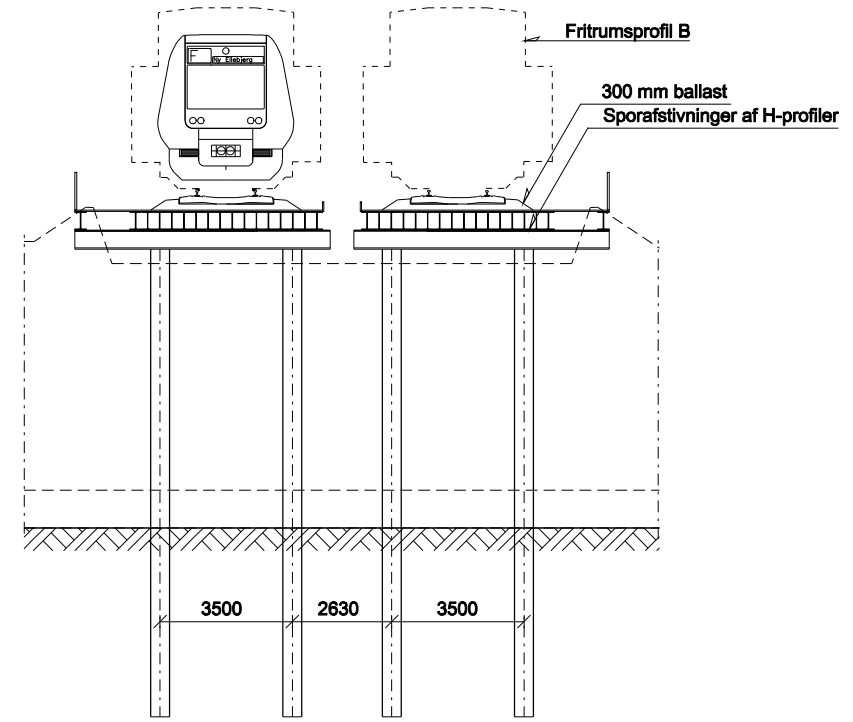
Københavns Kommune
Teknik- og Miljøforvaltningen
Njalsgade 13
2300 København S
Tlf: 33 66 35 11
Fax: 33 66 71 04

RAMBOLL
Bredevej 2
2830 Virum
Tlf: 45 98 60 00
Fax: 45 98 67 00

Projekt Nordhavnsvej		Projektnr.: 7554001	Fasebetegnelse: VVM	Dato: 2008-11-14
Vejforslag A og B Overføring af Ringbanen Plan		Projektløst / tegnet: GFC	Kontrolleret: CAD	Godkendt: STB
Målforslag: 1:250		Projektleder i Københavns Kommune: Søren Astrup-Jensen		
Tegningsformat: 594x840		Tegningens nr.: D-A10-5000		
		-0		



PLAN, 1:250

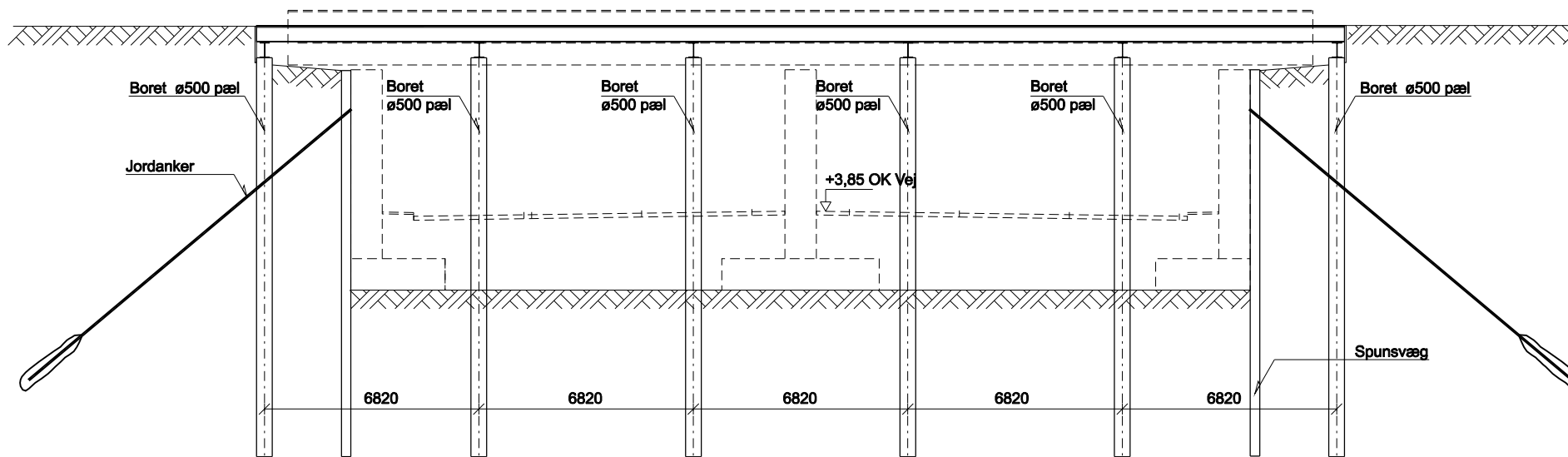


SNIT A-A, 1:100

NOTE:

Koter og stationeringer er i m. Øvrige ubenævnte mål er i mm. Koter refererer til DVR 90.

Tegningnr.: **D-A10-2600**



SNIT C-C, 1:100

REDUCERET 50% UDEN ÆNDRING AF MÅLFORHOLD

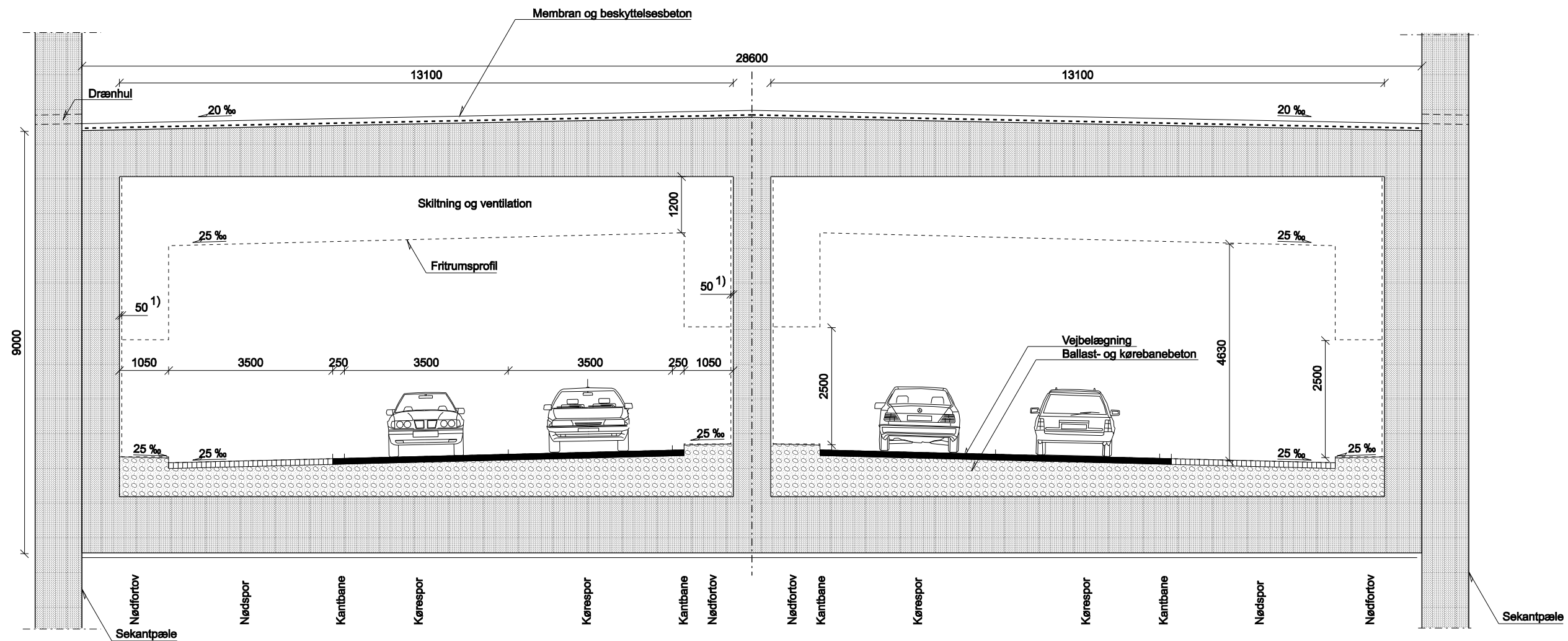
Ophavsret til teknisk grund- og matrikelkort tilhører Stadsconductørembedet. Tilladelsesnr. 55-10-01.

Rev.	Dato	Tegn.	Godk.	Revisortekst	Rev.	Dato	Tegn.	Godk.	Revisortekst

Københavns Kommune
Teknik- og Miljøforvaltningen
Njalegade 13
2300 København S
Tlf: 33 66 35 11
Fax: 33 66 71 04

RAMBOLL
Bredevej 2
2830 Virum
Tlf: 45 98 60 00
Fax: 45 98 67 00

Projekt Nordhavnsvej		Projektnr.: 7554001	Fasebetegnelse: VVM	Dato: 2008-11-14
Vejforslag A og B Overføring af Ringbanen Interimskonstruktioner		Projektløst / tegnet: GFC	Kontrolleret: CAD	Godkendt: STB
Målforskel: 1:250/1:100	Projektleder i Københavns Kommune: Søren Aarslew-Jensen		Tegningsarkivnr.:	
Tegningsformat: 594x840	Tegningens: D-A10-2600		-0	



PRINCIPTVÆRSNIT, 1:50
 Dybtliggende tunnel på
 retlinet strækning.

NOTE:

Koter og stationeringer er i m. Øvrige ubenævnte mål er i mm.
 Koter refererer til DVR 90.
 Installationer er ikke vist.
 1) Beklædning og tolerance.

Tegningnr.:
D-A10-5010

REDUCERET 50% UDEN
 ÆNDRING AF MÅLFORHOLD

Ophavsret til teknisk grund- og matrikelkort tilhører Stadsconductørembedet. Tilladelsesnr. 55-10-01.

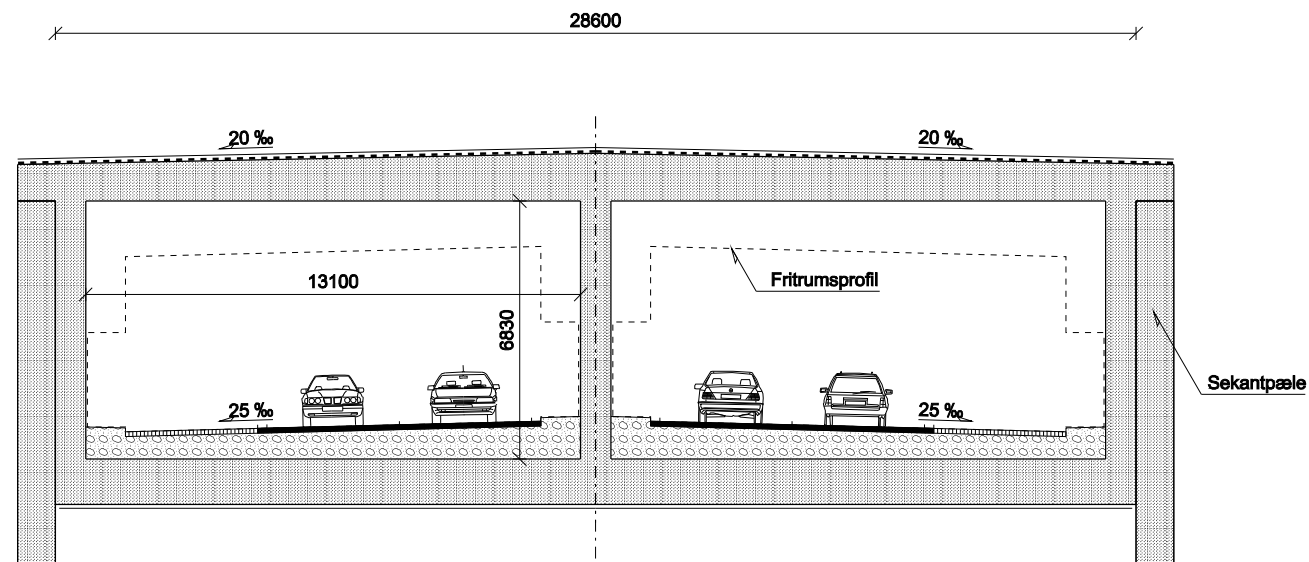
Rev.	Dato	Tegn.	Godk.	Revisortekst	Rev.	Dato	Tegn.	Godk.	Revisortekst

Københavns Kommune
 Teknik- og Miljøforvaltningen
 Njalesgade 13
 2300 København S
 Tlf: 33 66 35 11
 Fax: 33 66 71 04

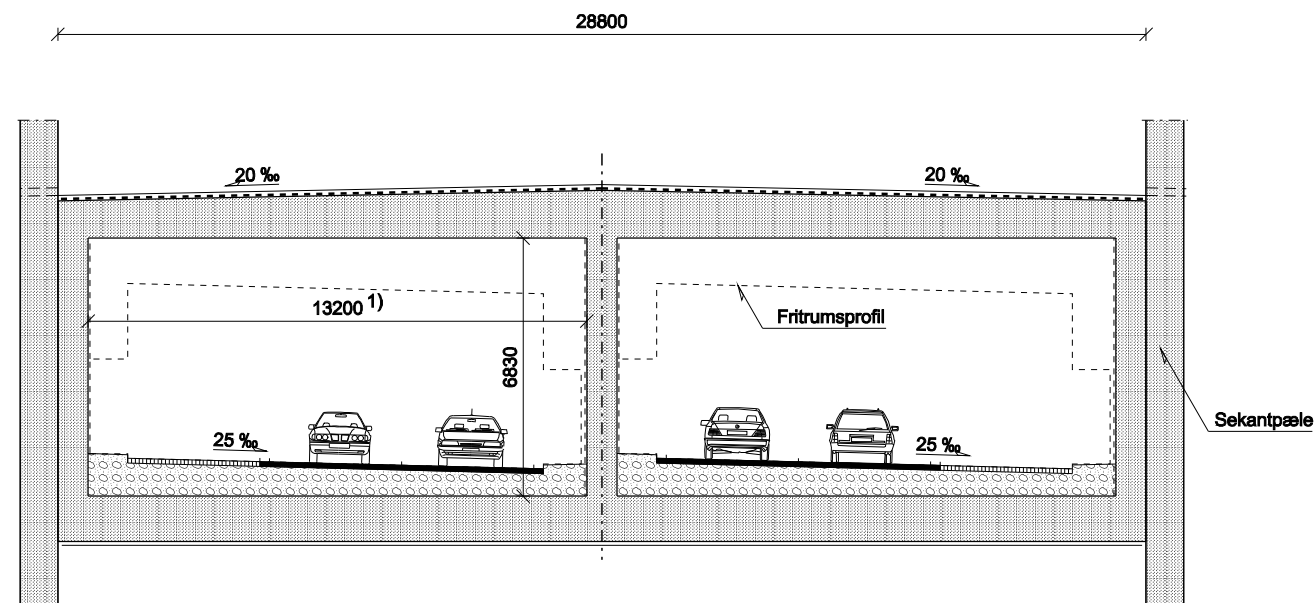
RAMBOLL
 Bredevej 2
 2830 Virum
 Tlf: 45 98 60 00
 Fax: 45 98 67 00

Projekt Nordhavnsvej	Projektnr.: 7554001	Fasebetegnelse: VVM	Dato: 2008-11-14
Vejforslag A og B Tunnelkonstruktion Principtværnsnit for Cut & Cover tunnel	Projektløst / tegnet: CAD/GFC	Kontrolleret: SCN	Godkendt: STB
Målforhold: 1:50	Projektleder i Københavns Kommune: Søren Aarslew-Jensen		
Tegningsformat: 594x840	Tegningens: D-A10-5010	Tegningsarkivmønstre: -0	

D:\101\2008_14\23_P1_Nordhavnsvej\12801_0554001\CAD\TEGN\NS1_T-D-14P_081108.dgn



PRINCIPTVÆRSNIT, 1:100
Højtliggende tunnel på retlinet strækning



PRINCIPTVÆRSNIT, 1:100
Dybtliggende tunnel i kurve

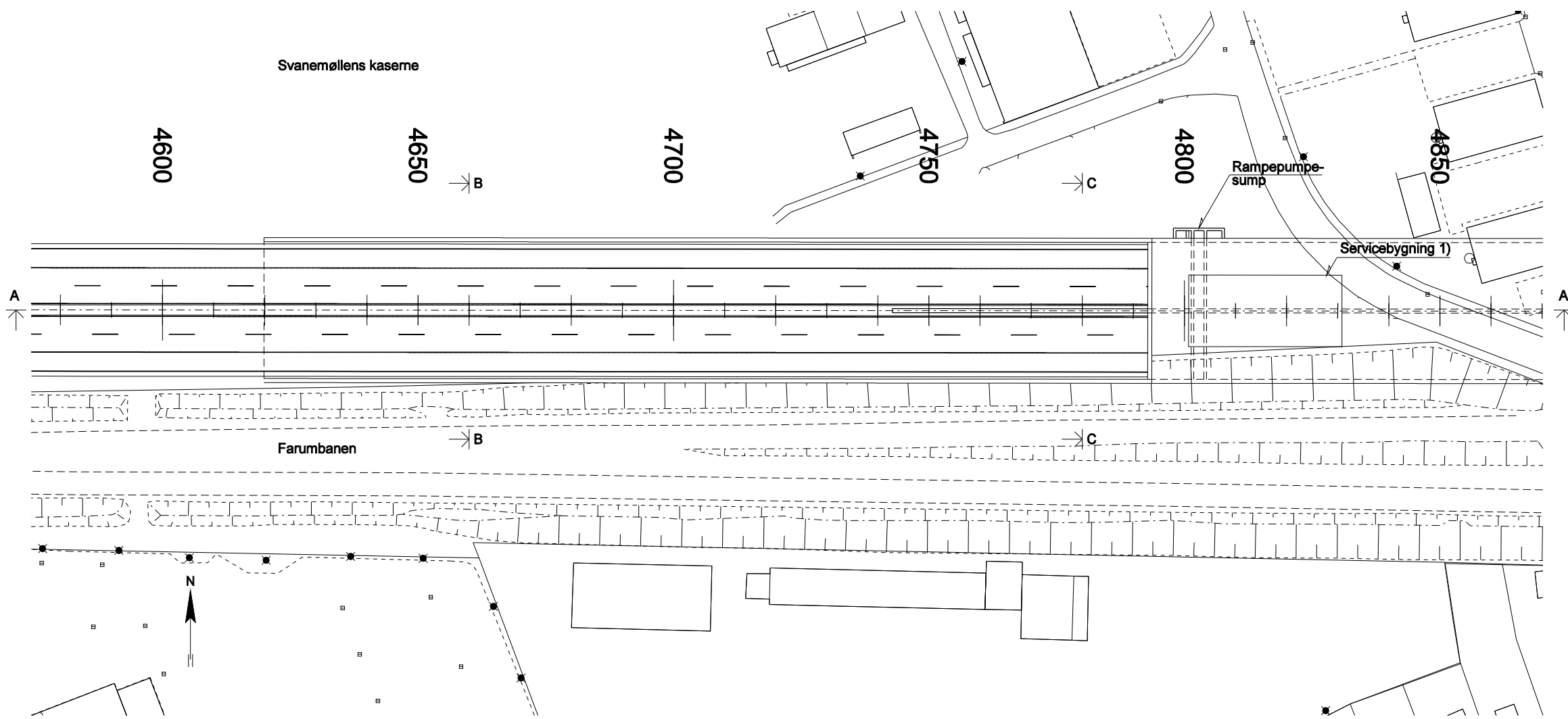
Tegningnr.:
D-A10-5010

Installationer er ikke vist.
1) Da tunnel støbes i retlinede segmenter, øges bredden i kurver for at overholde fritrumsprofilens geometriske krav.

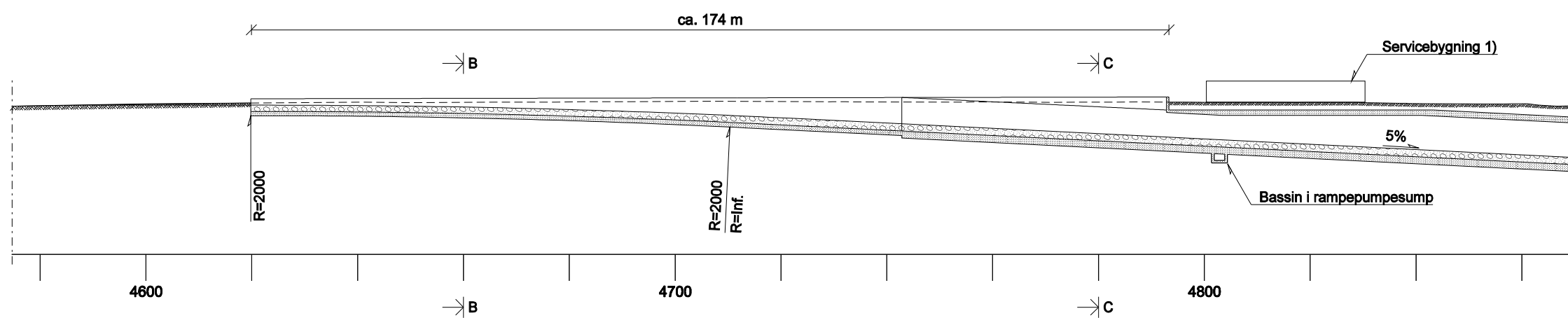
REDUCERET 50% UDEN ÆNDRING AF MÅLFORHOLD

Rev.	Dato	Tegn.	Godk.	Revisortekst	Rev.	Dato	Tegn.	Godk.	Revisortekst	
Københavns Kommune Teknik- og Miljøforvaltningen					Njalesgade 13 2300 København S Tlf: 33 66 35 11 Fax: 33 66 71 04					
RAMBOLL					Bredevej 2 2830 Virum Tlf: 45 98 60 00 Fax: 45 98 67 00					
Projekt Nordhavnsvej					Projektnr.: 7554001		Fasebetegnelse: VVM		Dato: 2008-11-14	
Vejforslag A og B Tunnelkonstruktion Specielle tværsnit i Cut & Cover tunnel					Projektet / tegnet: CAD/GFC		Kontrolleret: SCN		Godkendt: STB	
Målforhold: 1:100					Projektleder i Københavns Kommune: Søren Aarslew-Jensen					
Tegningsformat: 594x840					Tegningens: D-A10-5011					
-					-					

12-101-2008-15128 P1 Nordhavnsvej_11112008_0525-0811 CAD:TESJ/MSJ T: 0-448 5811-409



PLAN, 1:500



SNIT A-A, 1:500
Længdesnit

NOTE:

Tegningnr.: **D-A10-5020**

Koter og stationeringer er i m. Øvrige ubenævnte mål er i mm.
Koter refererer til DVR 90.

Dagslysskærm er ikke vist.
1) Placering og udformning af servicebygningen fastlægges i forbindelsen med den videre arkitektoniske bearbejdning af rampe- og portalområdet.

HENVISNINGER:

Vedr. snit B-B og C-C, se tegn. nr. D-A10-5021
Vedr. rampepumpesump, se tegn. nr. D-A10-5022

REDUCERET 50% UDEN ÆNDRING AF MÅLFORHOLD

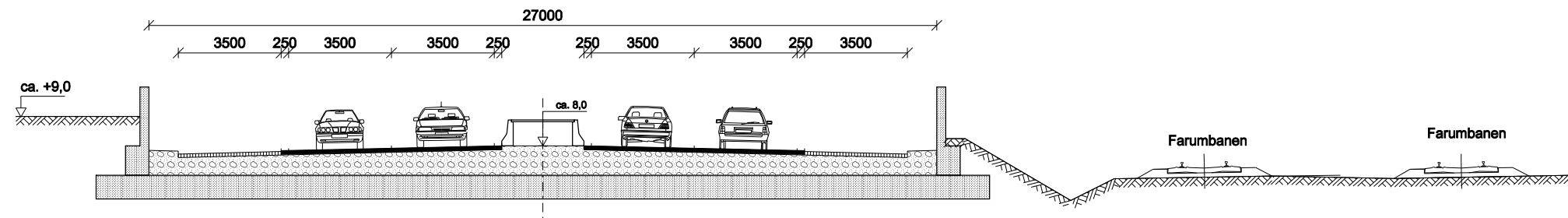
Ophavsret til teknisk grund- og matrikelkort tilhører Stadsconductørembedet. Tilladelsesnr. 55-10-01.

Rev.	Dato	Tegn.	Godk.	Revisortekst	Rev.	Dato	Tegn.	Godk.	Revisortekst

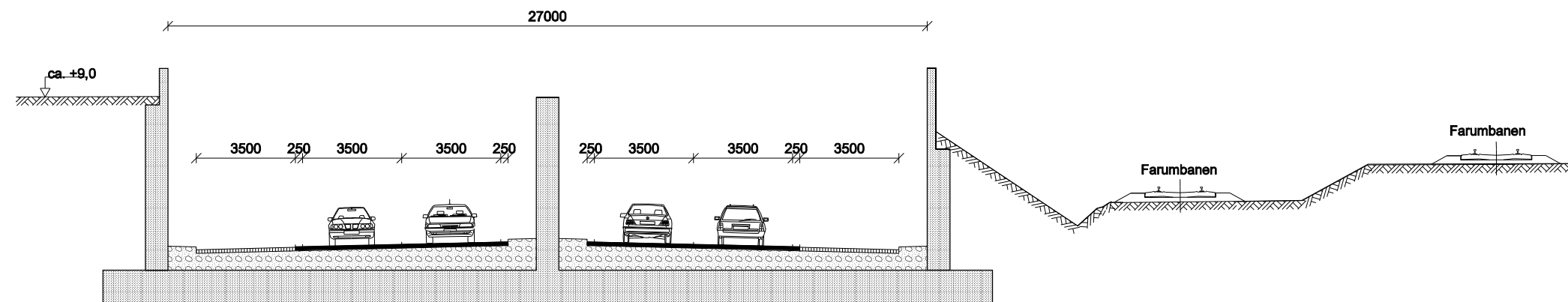
Københavns Kommune
Teknik- og Miljøforvaltningen
Njalegade 13
2300 København S
Tlf: 33 66 35 11
Fax: 33 66 71 04

RAMBOLL
Bredevej 2
2830 Virum
Tlf: 45 98 60 00
Fax: 45 98 67 00

Projekt Nordhavnsvej Vejforslag A1 Tunnelkonstruktion Vestlig rampe og portal Plan og længdesnit	Projektnr.: 7554001	Fasebetegnelse: VVM	Dato: 2008-11-14
	Projektløst / tegnet: CAD/GFC	Kontrolleret: SCN	Godkendt: STB
	Målforhold: 1:500	Projektleder i Københavns Kommune: Søren Aarslew-Jensen	
	Tegningsformat: 594x840	Tegningens: D-A10-5020	-0



SNIT B-B, 1:100



SNIT C-C, 1:100

NOTE:

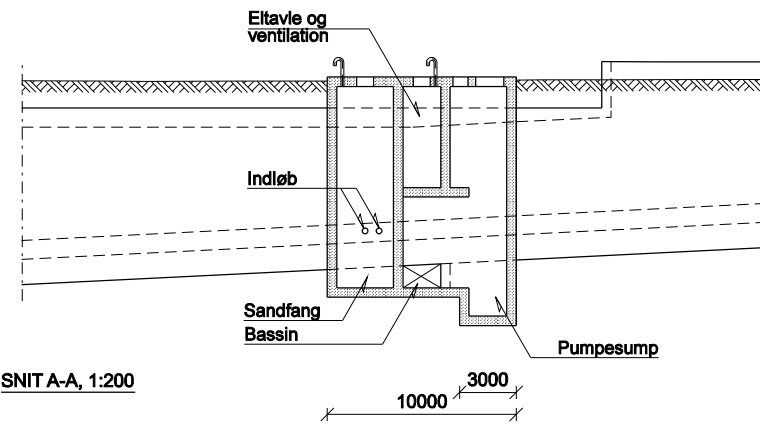
Koter og stationeringer er i m. Øvrige ubenævnte mål er i mm.
Koter refererer til DVR 90.
Dagslysskærm og installationer er ikke vist.

Tegningnr.: **D-A10-5021**

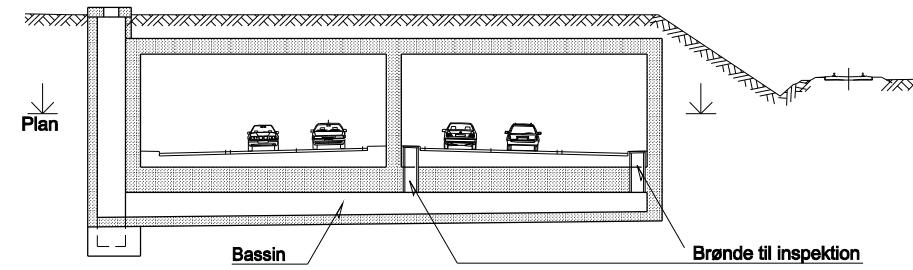
REDUCERET 50% UDEN ÆNDRING AF MÅLFORHOLD

Ophavsret til teknisk grund- og matrikelkort tilhører Stadsrådgiverembedet. Tilladelsesnr. 55-10-01.

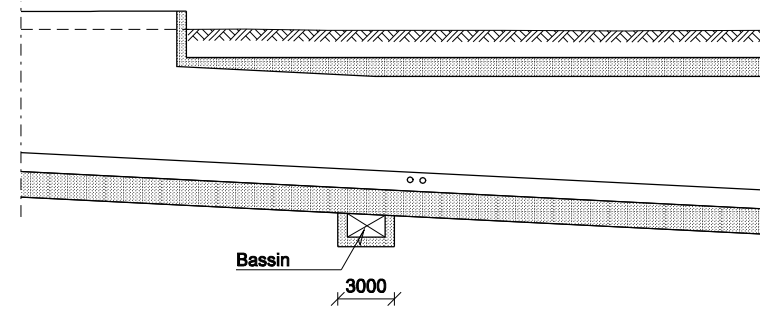
Rev.	Dato	Tegn.	Godk.	Revisortekst	Rev.	Dato	Tegn.	Godk.	Revisortekst	
Københavns Kommune Teknik- og Miljøforvaltningen					Njalegade 13 2300 København S Tlf: 33 66 35 11 Fax: 33 66 71 04					
RAMBOLL					Bredevej 2 2830 Virum Tlf: 45 98 60 00 Fax: 45 98 67 00					
Projekt Nordhavnsvej					Projektnr.: 7554001		Faserbetegnelse: VVM		Dato: 2008-11-14	
Vejforslag A1 Tunnelkonstruktion Vestlig rampe og portal Tværsnit					Projektet / tegnet: GFC		Kontrolleret: SCN		Godkendt: STB	
Målforslag: 1:100					Projektleder i Københavns Kommune: Søren Aarslew-Jensen					
Tegningsformat: 594x840					Tegningens: D-A10-5021					
-0					-0					



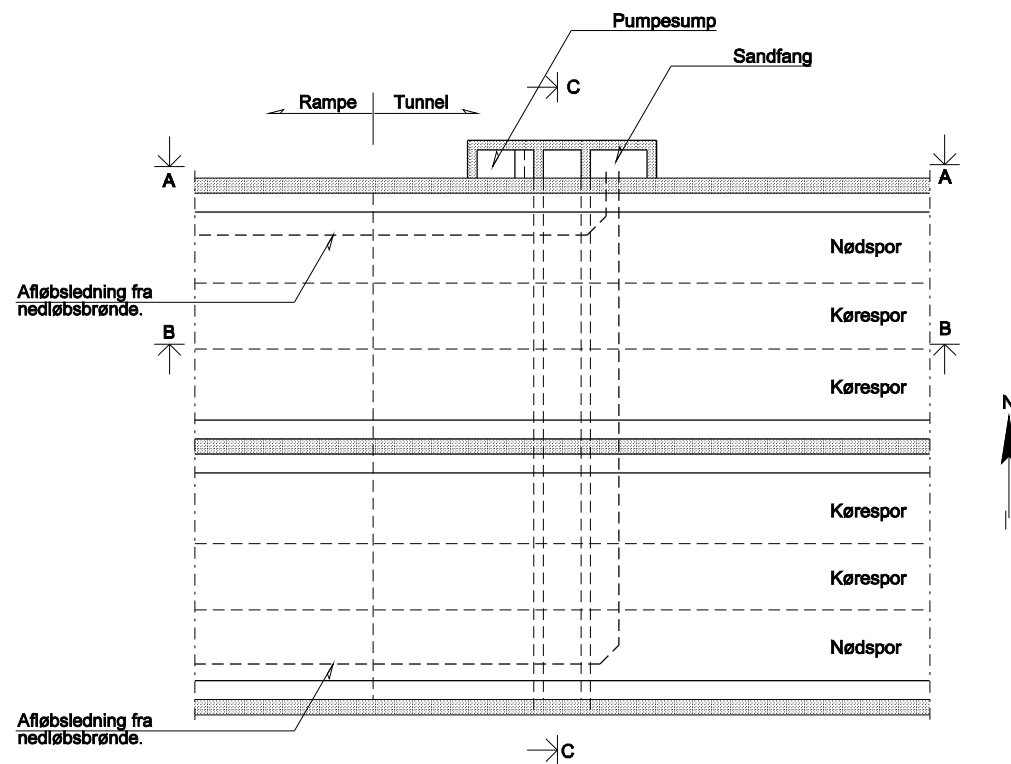
SNIT A-A, 1:200



SNIT C-C, 1:200



SNIT B-B, 1:200



PLAN AF PUMPESUMP, 1:200

NOTE:

Tegningnr.: **D-A10-5022**

Koter og stationeringer er i m. Øvrige ubenævnte mål er i mm.
Koter refererer til DVR 90.
Installationer og ledninger i jord samt servicebygning er ikke vist.

REDUCERET 50% UDEN ÆNDRING AF MÅLFORHOLD

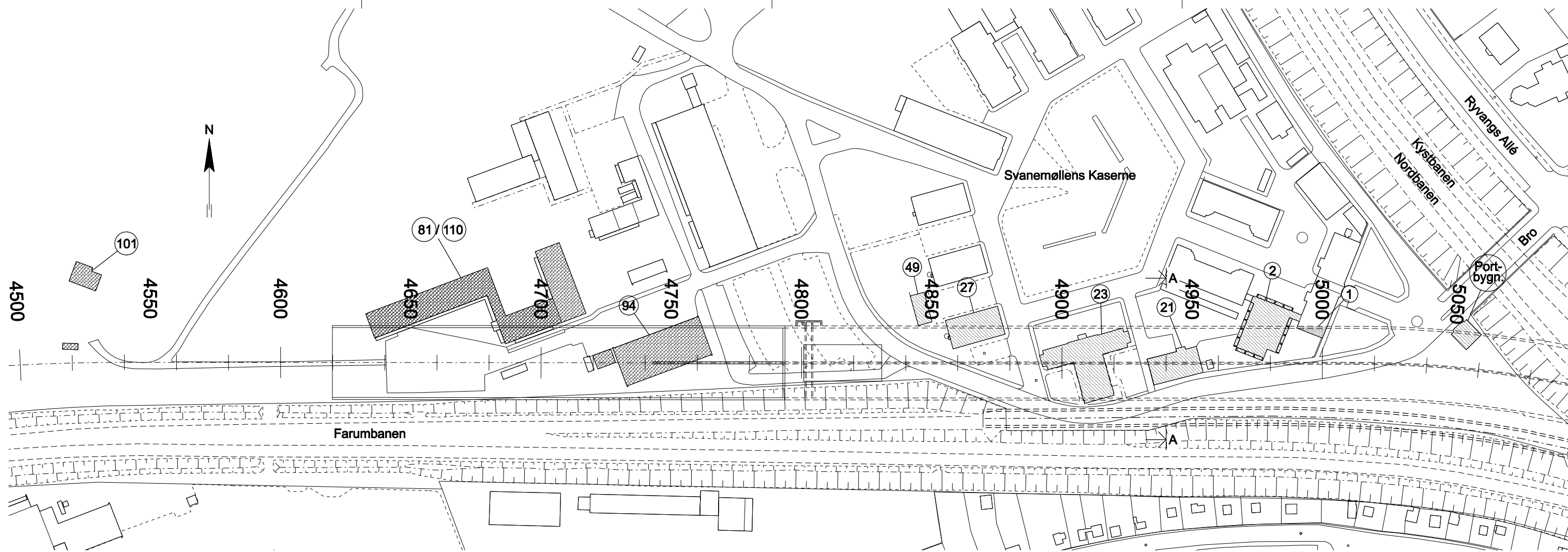
Ophavsret til teknisk grund- og matrikelkort tilhører Stadsconductørembedet. Tilladelsesnr. 55-10-01.

Rev.	Dato	Tegn.	Godk.	Revisortekst	Rev.	Dato	Tegn.	Godk.	Revisortekst

Københavns Kommune
Teknik- og Miljøforvaltningen
Njælegade 13
2300 København S
Tlf: 33 66 35 11
Fax: 33 66 71 04

RAMBOLL
Bredevej 2
2830 Virum
Tlf: 45 98 60 00
Fax: 45 98 67 00

Projekt Nordhavnsvej Vejforslag A1 Tunnelkonstruktion Vestlig rampe og portal Rampepumpesump	Projektnr.: 7554001	Fasebetegnelse: VVM	Dato: 2008-11-14
	Projektløst / tegnet: GFC	Kontrolleret: CAD	Godkendt: STB
	Målforsigt: 1:200	Projektleder i Københavns Kommune: Søren Aarslew-Jensen	
	Tegningsformat: 594x840	Tegningens: D-A10-5022	-0



Plan, 1:750

NOTE:

Koter og stationeringer er i m. Øvrige ubenævnte mål er i mm.
 Koter refererer til DVR 90.
 Den sydlige ende af bygning ① understøttes midlertidigt under tunnelbyggeriet. Alternativt presses tunnelen under bygningen. Se også tegn. nr. D-A10-2610 - 2612.

Tegningnr.: **D-A10-5030**

HENVISNINGER:

Vedr. snit A-A, se tegn. nr. D-A10-5031

SIGNATUR:

- ④9 Bygningsnummer
- Bygning som nedrives og genopføres på samme sted.
- Bygning som nedrives og genopføres andet sted på kasernen.

REDUCERET 50% UDEN ÆNDRING AF MÅLFORHOLD

Ophavret til teknisk grund- og matrikelkort tilhører Stadsconductørembedet. Tilladelsesnr. 55-10-01.

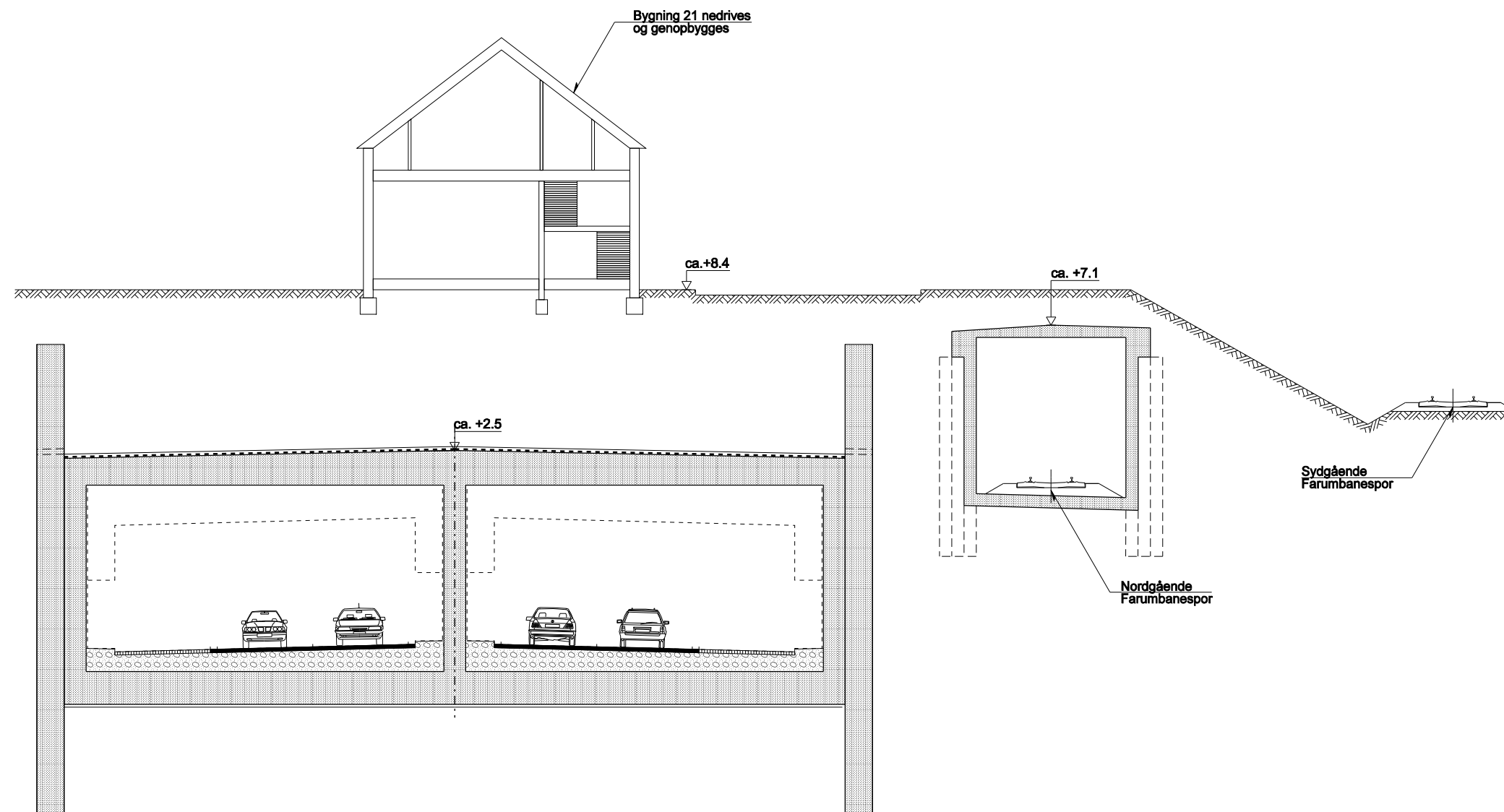
Rev.	Dato	Tegn.	Godk.	Revisortekst	Rev.	Dato	Tegn.	Godk.	Revisortekst

Københavns Kommune
 Teknik- og Miljøforvaltningen
 Njalesgade 13
 2300 København S
 Tlf: 33 66 35 11
 Fax: 33 66 71 04

RAMBOLL
 Bredevej 2
 2830 Virum
 Tlf: 45 98 60 00
 Fax: 45 98 67 00

Projekt Nordhavnsvej	Projektnr.: 7554001	Fasebetegnelse: VVM	Dato: 2008-11-14
Vejforslag A1 Tunnelkonstruktion Passage under Svanemøllens Kaserne Oversigtsplan	Projektløst / tegnet: SRN	Kontrolleret: CAD	Godkendt: STB
Målforhold: 1:750	Projektleder i Københavns Kommune: Søren Aarslew-Jensen	Tegningsarkivmøgle:	
Tegningsformat: 594x840	Tegningnr.: D-A10-5030		-0

E:\2008\2008_11\5030\5030.dwg



SNIT A-A, 1:100

NOTE:

Koter og stationeringer er i m. Øvrige ubenævnte mål er i mm. Koter refererer til DVR 90.

HENVISNINGER:

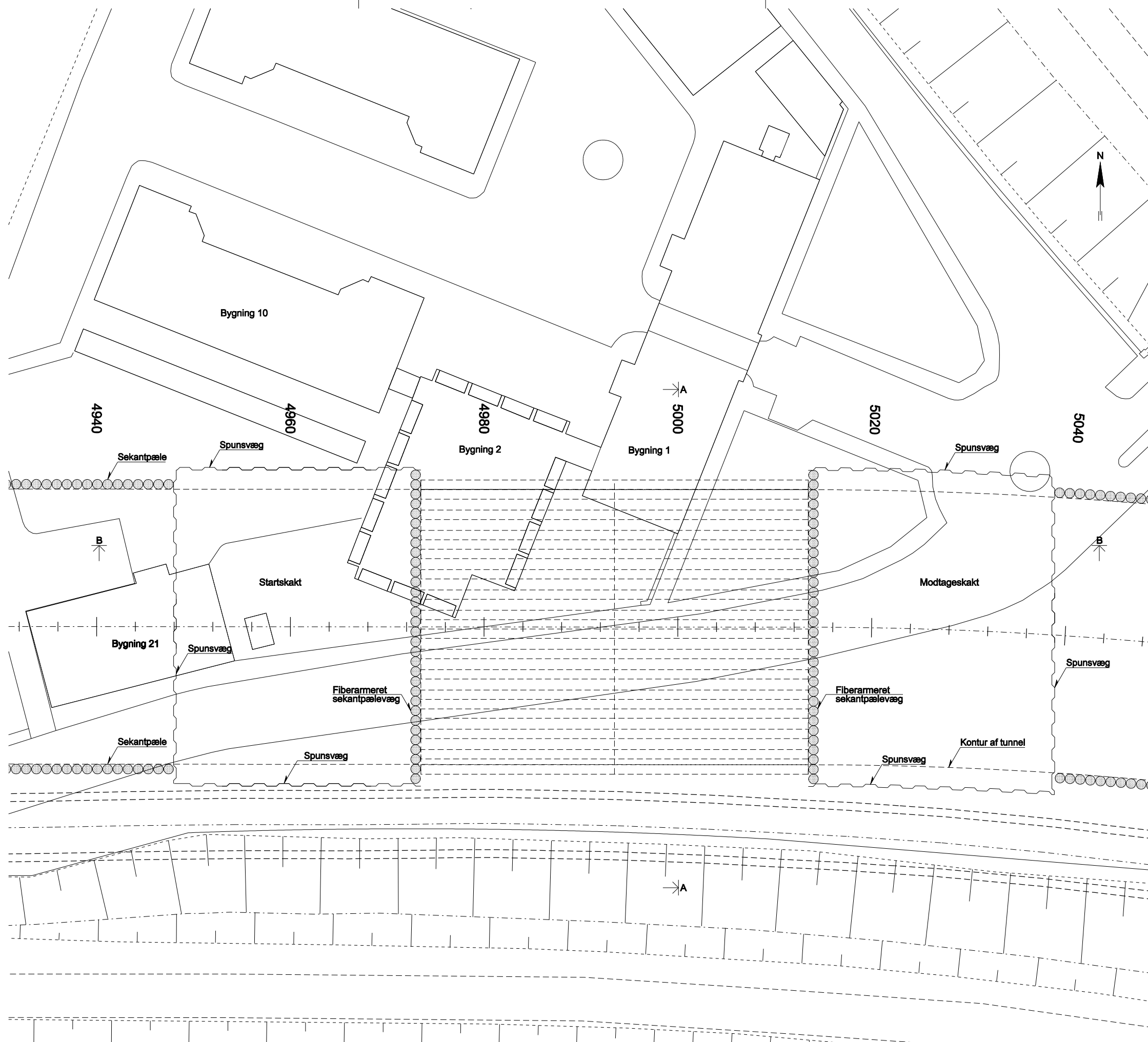
Vedr. kasemebygninger i tunneltrace, se tegn. nr. D-A10-5030

Tegningnr.: **D-A10-5031**

REDUCERET 50% UDEN ÆNDRING AF MÅLFORHOLD

Rev.	Dato	Tegn.	Godk.	Revisortekst	Rev.	Dato	Tegn.	Godk.	Revisortekst
Københavns Kommune Teknik- og Miljøforvaltningen					Njalegade 13 2300 København S Tlf: 33 66 35 11 Fax: 33 66 71 04				
RAMBOLL					Bredevej 2 2830 Virum Tlf: 45 98 60 00 Fax: 45 98 67 00				
Projekt Nordhavnsvej					Projektnr.: 7554001		Fasebetegnelse: VVM		Dato: 2008-11-14
Vejforslag A1 Tunnelkonstruktion Passage under Svanemøllens Kaserne Tværsnit i st. 4940					Projektet / tegnet: SRN		Kontrolleret: CAD		Godkendt: STB
Målforsnit: 1:100					Projektleder i Københavns Kommune: Søren Aarslew-Jensen				
Tegningsformat: 594x840					Tegningens: D-A10-5031				
-0					-0				

F:\107\2882_14\29_P1_Nordhavnsvej\107_2882_14\29_P1_Nordhavnsvej.dwg



Plan, 1:200

NOTE:

Koter og stationeringer er i m. Øvrige ubenævnte mål er i mm.
 Koter refererer til DVR 90.
 Vandret afstivning i skakt er ikke vist.

HENVISNINGER:

Vedr. snit A-A og B-B se tegning nr. D-A10-2611

Tegning nr.: **D-A10-2610**

REDUCERET 50% UDEN ÆNDRING AF MÅLFORHOLD

Ophavsret til teknisk grund- og matrikelkort tilhører Stadsrådsudvalget. Tilladelsesnr. 55-10-01.

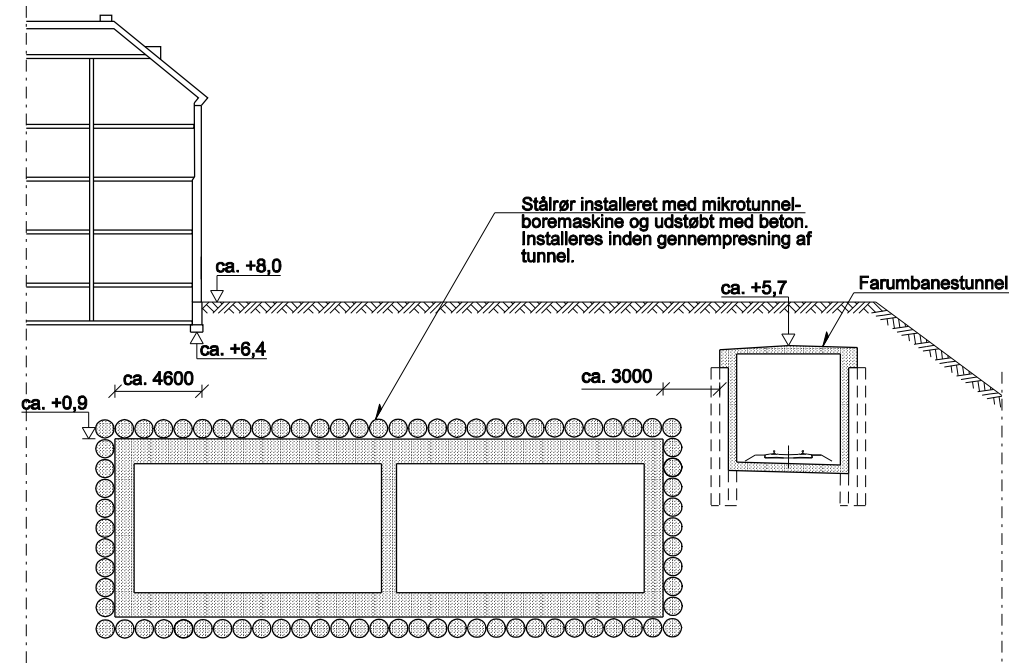
Rev.	Dato	Tegn.	Godk.	Revisortekst	Rev.	Dato	Tegn.	Godk.	Revisortekst

Københavns Kommune
 Teknik- og Miljøforvaltningen
 Njalesgade 13
 2300 København S
 Tlf: 33 66 35 11
 Fax: 33 66 71 04

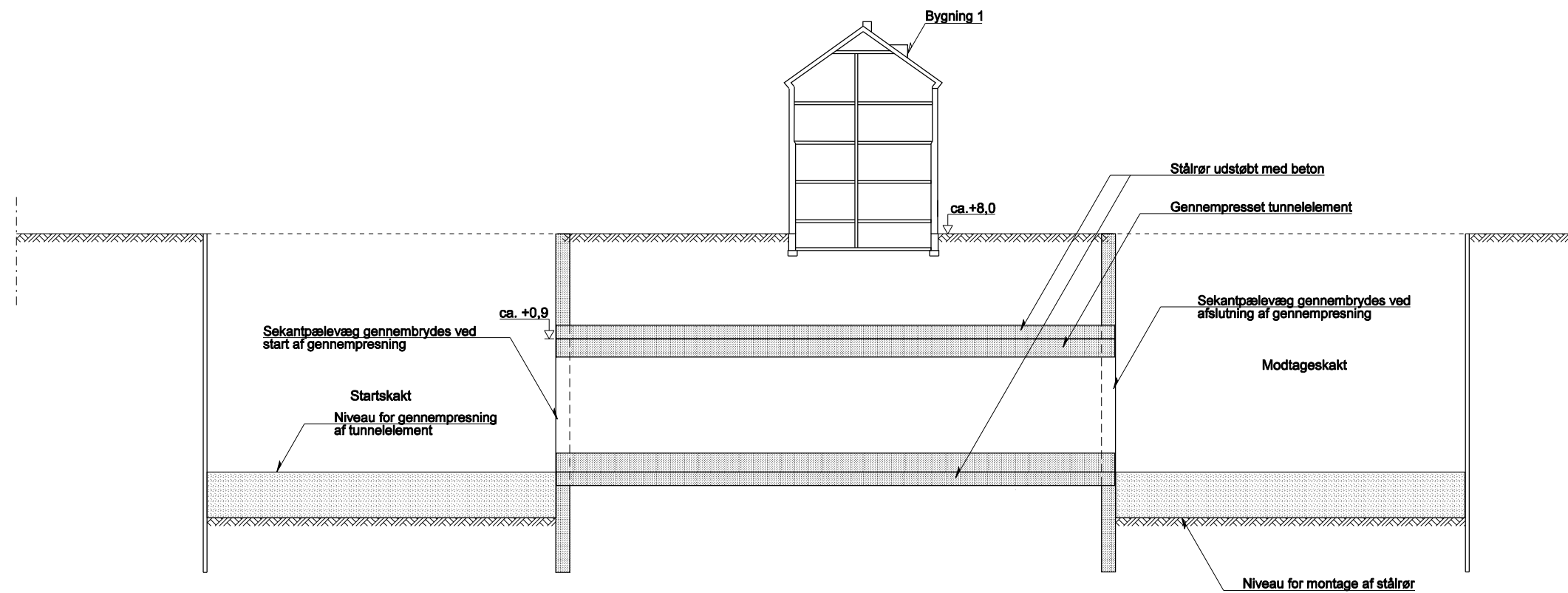
RAMBOLL
 Bredevej 2
 2830 Virum
 Tlf: 45 98 60 00
 Fax: 45 98 67 00

Projekt Nordhavnsvej Vejforslag A1 Tunnelkonstruktion Passage under Svanemøllens Kaserne Passage under bygning 1 Metode - gennempresning Plan	Projektnr.: 7554001	Fasebetegnelse: VVM	Dato: 2008-11-14
	Projektløst / tegnet: SRN	Kontrolleret: CAD	Godkendt: STB
	Målforhold: 1:200	Projektleder i Københavns Kommune: Søren Aarslew-Jensen	
	Tegningsformat: 594x840	Tegning nr.: D-A10-2610	-0

D:\101\2610\2610_01.dwg 27.11.2008 10:23 P:\Nordhavnsvej\ramb\2610\2610_01.dwg 1:200 11/14/08 10:23



SNIT A-A, 1:200



Snit B-B, 1:200

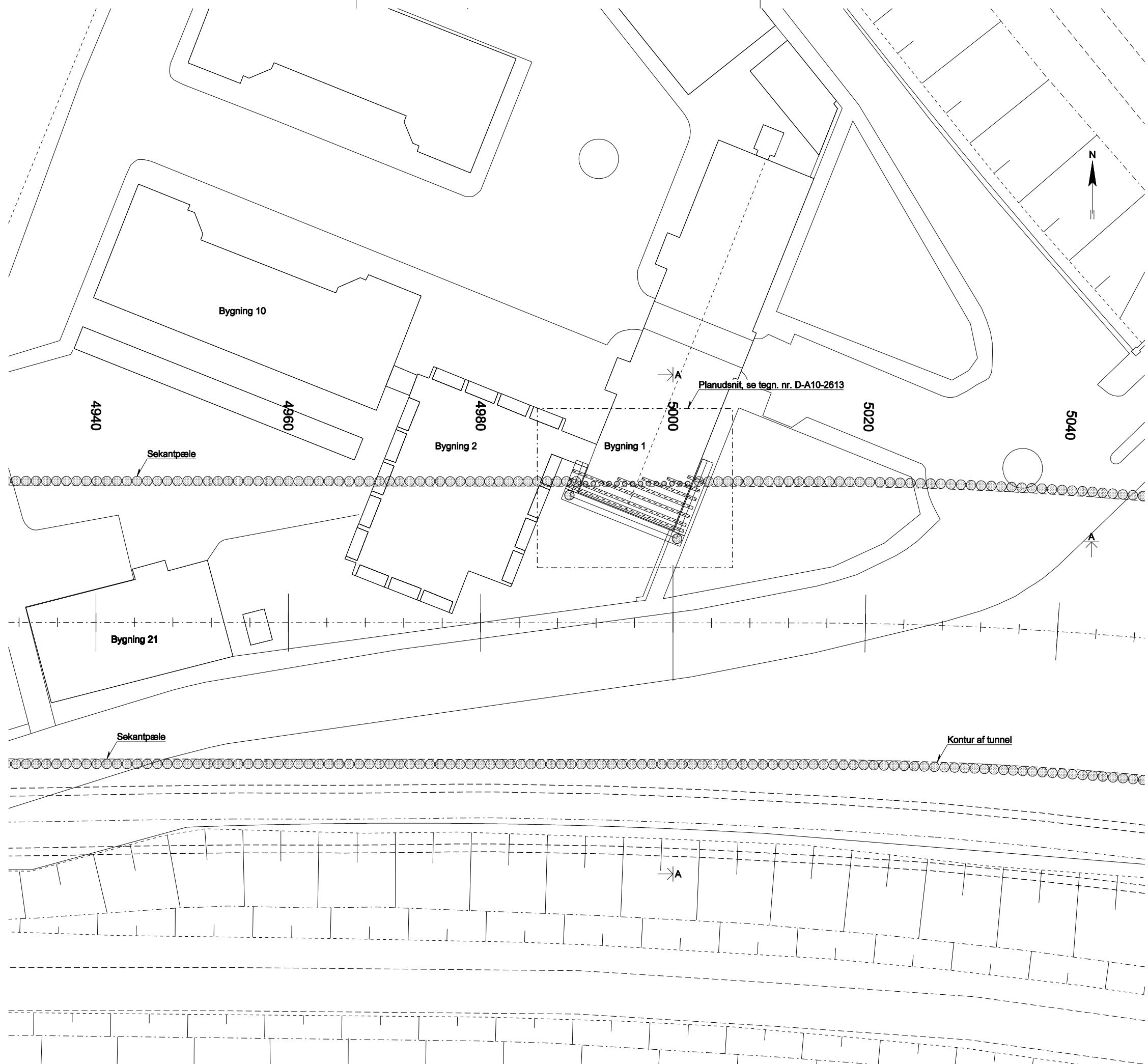
NOTE:

Koter og stationeringer er i m. Øvrige ubenævnte mål er i mm.
Koter refererer til DVR 90.
Vandret afstivning i skakte er ikke vist

Tegningnr.:
D-A10-2611

REDUCERET 50% UDEN
ÆNDRING AF MÅLFORHOLD

Rev.	Dato	Tegn.	Godk.	Revisortekst	Rev.	Dato	Tegn.	Godk.	Revisortekst	
Københavns Kommune Teknik- og Miljøforvaltningen					Njalegade 13 2300 København S Tlf: 33 66 35 11 Fax: 33 66 71 04					
RAMBOLL					Bredevej 2 2830 Virum Tlf: 45 98 60 00 Fax: 45 98 67 00					
Projekt Nordhavnsvej					Projektnr.: 7554001		Fasebetegnelse: VVM		Dato: 2008-11-14	
Vejforslag A1 Tunnelkonstruktion Passage under Svanemøllens Kaserne Passage under bygning 1 Metode - gennempresning Snit					Projektet / tegnet: SRN		Kontrolleret: CAD		Godkendt: STB	
Målforslag: 1:200					Projektleder i Københavns Kommune: Søren Aarslew-Jensen					
Tegningsformat: 594x840					Tegningens: D-A10-2611					
-					-0					



NOTE:

Koter og stationeringer er i m. Øvrige ubenævnte mål er i mm.
Koter refererer til DVR 90.

HENVISNINGER:

Vedr. snit A-A, se tegn. nr. D-A10-2613

Tegningnr.: **D-A10-2612**

**REDUCERET 50% UDEN
ÆNDRING AF MÅLFORHOLD**

Ophavsret til teknisk grund- og matrikelkort tilhører Stadsconductørembedet. Tilladelsesnr. 55-10-01.

Rev.	Dato	Tegn.	Godk.	Revisortekst	Rev.	Dato	Tegn.	Godk.	Revisortekst

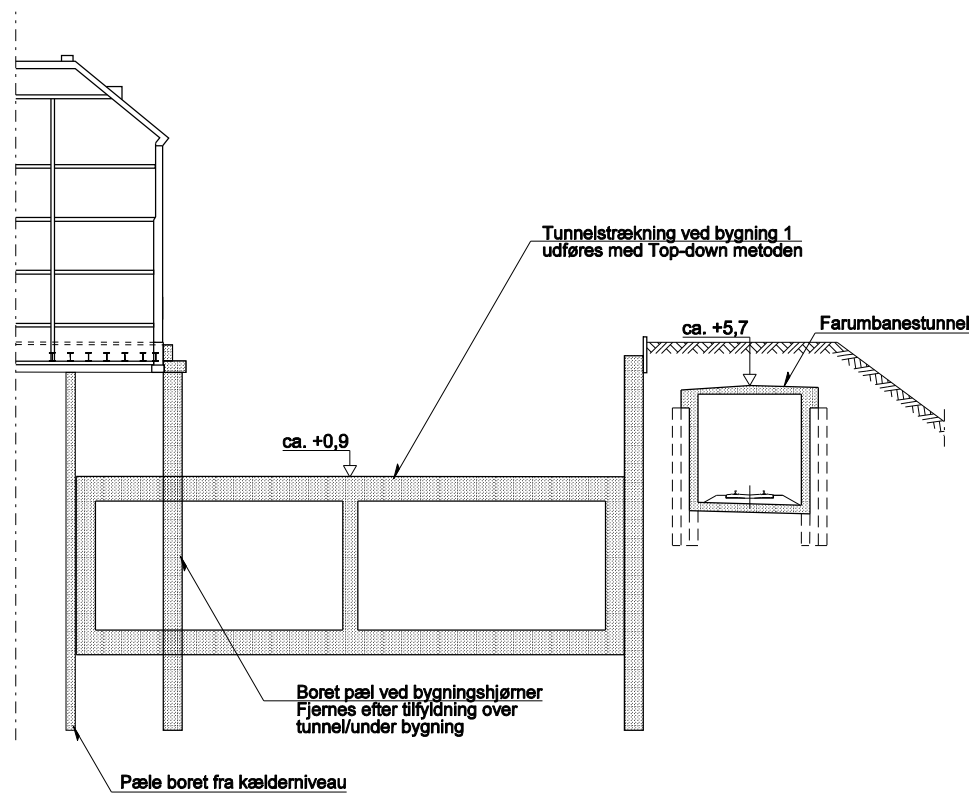
Københavns Kommune
Teknik- og Miljøforvaltningen
Njalegade 13
2300 København S
Tlf: 33 66 35 11
Fax: 33 66 71 04

RAMBOLL
Bredevej 2
2830 Virum
Tlf: 45 98 60 00
Fax: 45 98 67 00

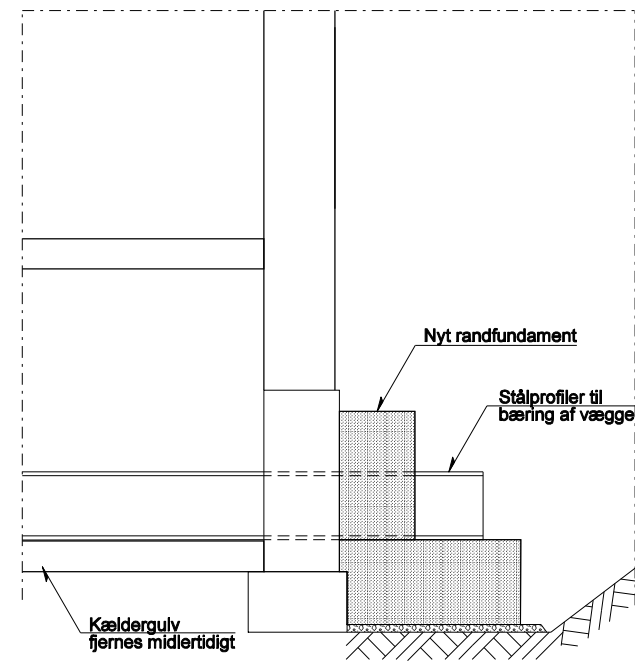
Projekt Nordhavnsvej	Projektnr.: 7554001	Fasebetegnelse: VVM	Dato: 2008-11-14
Vejforslag A1 Tunnelkonstruktion Passage under Svanemøllens Kaserne Passage under bygning 1 Metode - understøtning Plan	Projektløst / tegnet: SRN	Kontrolleret: CAD	Godkendt: STB
Målforskel: 1:200	Projektleder i Københavns Kommune: Søren Aarslew-Jensen	Tegningsarkivmappe:	
Tegningsformat: 594x840	Tegningnr.: D-A10-2612		-0

Plan, 1:200

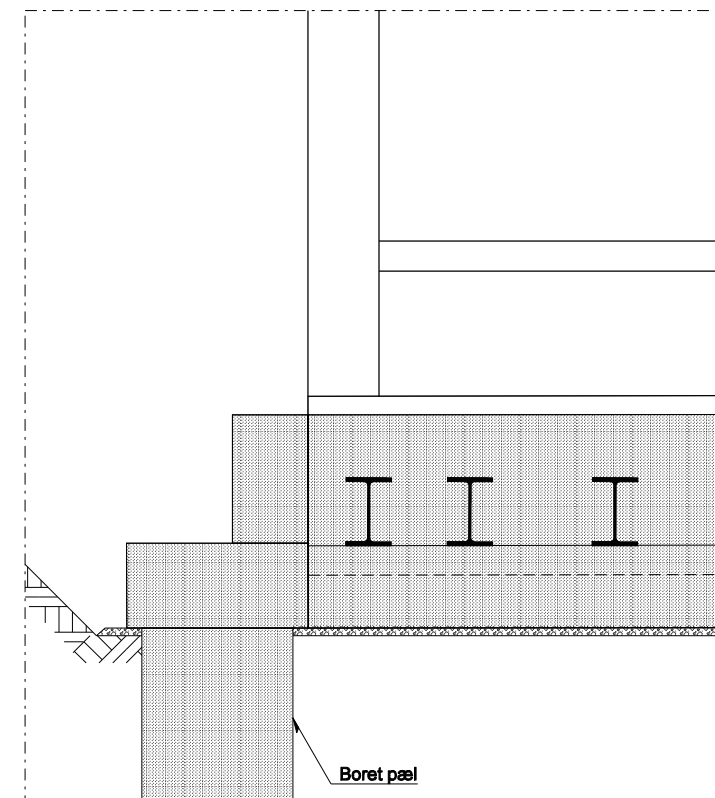
D:\101\2682\847 - Nordhavnsvej\ramb\8554001\CAD\TEGN\NS1 - 0 - A10-2612.dgn



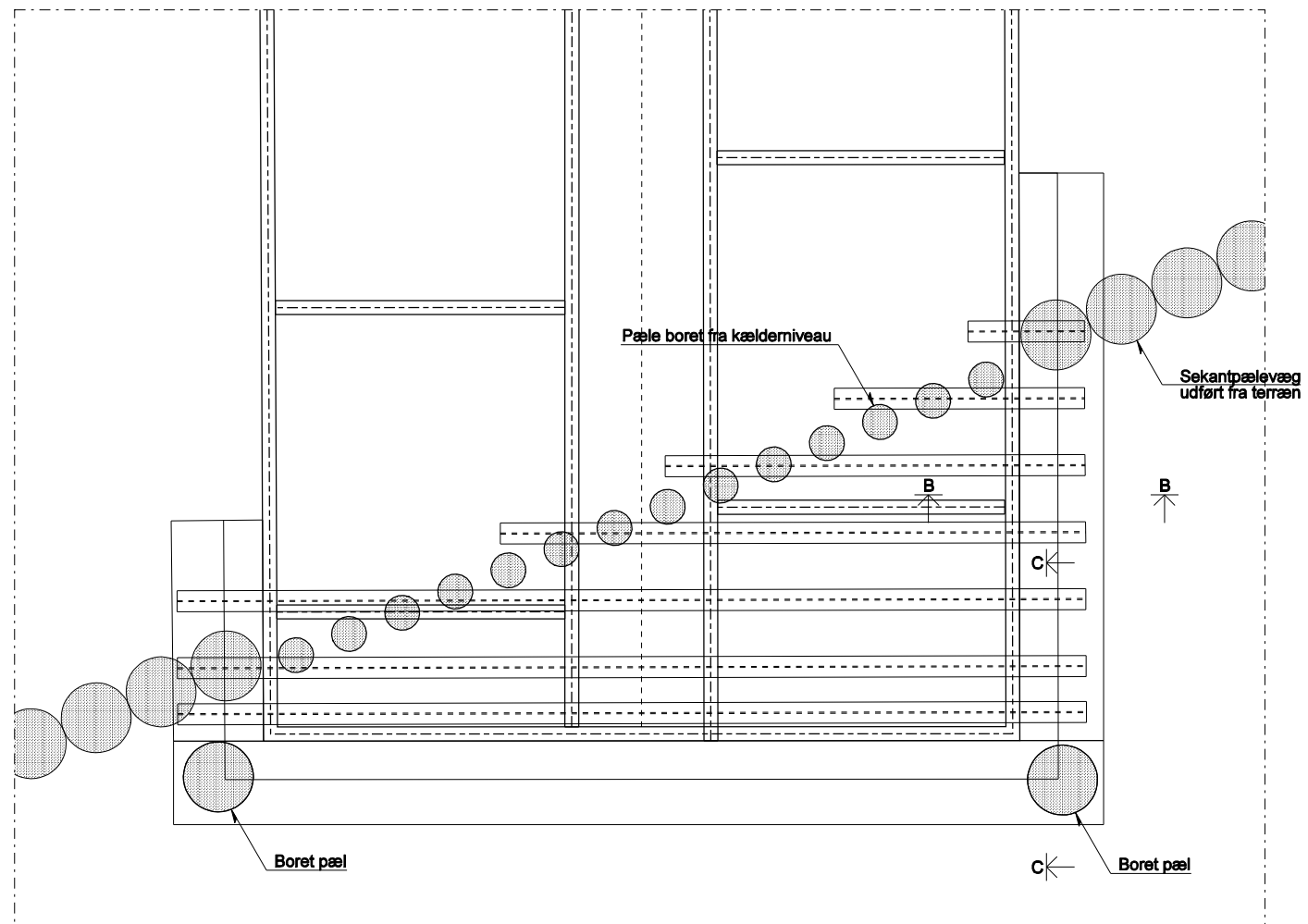
Snit A-A, 1:200



Snit B-B, 1:25



Snit C-C, 1:25



Plan, 1:50

NOTE:

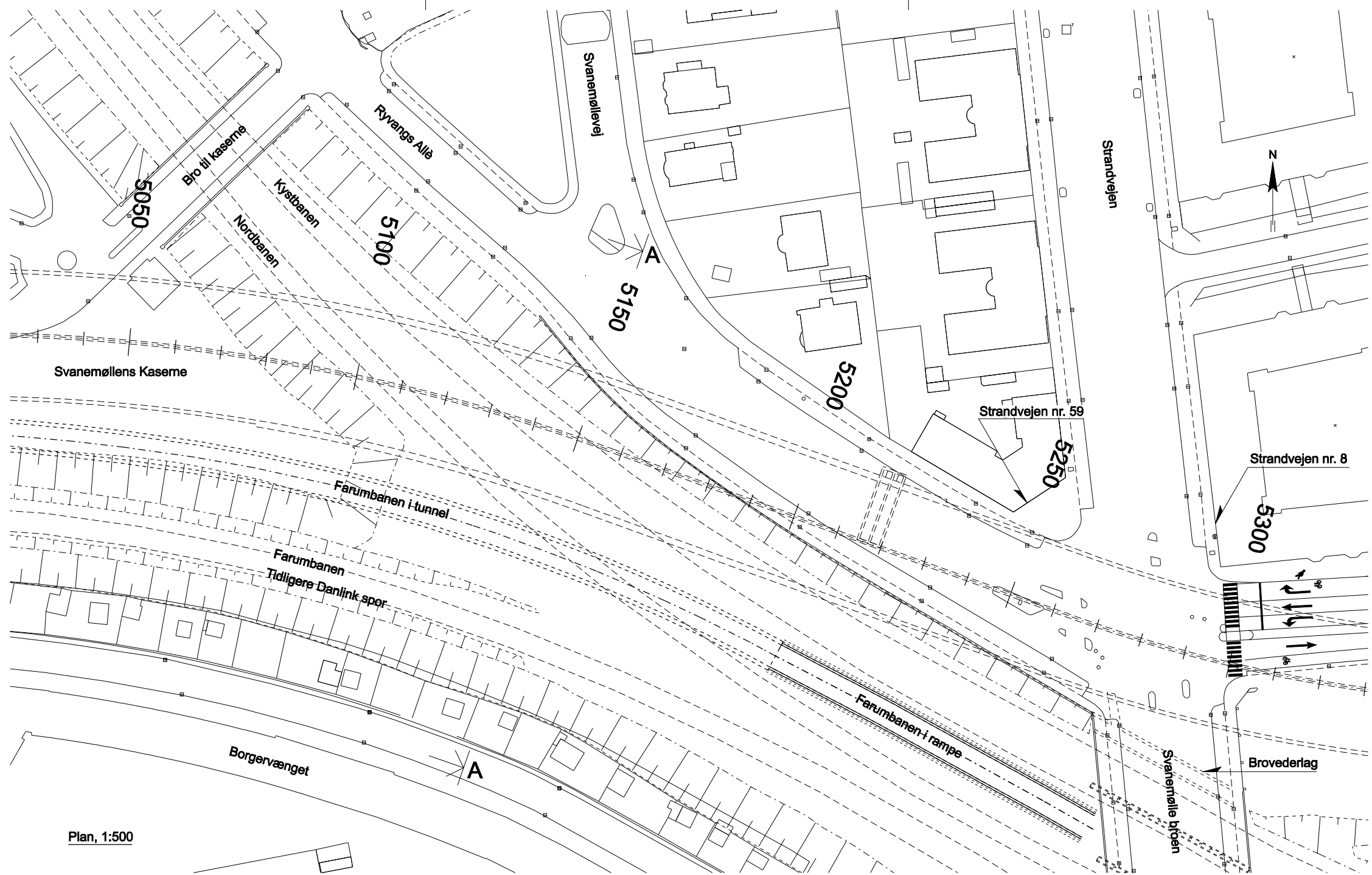
Koter og stationeringer er i m. Øvrige ubenævnte mål er i mm.
Koter refererer til DVR 90.
Vandret afstivning i byggegrube er ikke vist.

Tegningnr.: **D-A10-2613**

REDUCERET 50% UDEN ÆNDRING AF MÅLFORHOLD

Rev.	Dato	Tegn.	Godk.	Revisortekst	Rev.	Dato	Tegn.	Godk.	Revisortekst
Københavns Kommune Teknik- og Miljøforvaltningen Njalegade 13 2300 København S					Tlf: 33 66 35 11 Fax: 33 66 71 04				
RAMBOLL Bredevej 2 2830 Virum					Tlf: 45 98 60 00 Fax: 45 98 67 00				
Projekt Nordhavnsvej			Projektnr.: 7554001		Fasebenævnelse: VVM		Dato: 2008-11-14		
Vejforslag A1 Tunnelkonstruktion Passage under Svanemøllens kaserne Passage under bygning 1 Metode - understøtning Plan og snit			Projektet / tegnet: SRN		Kontrolleret: CAD		Godkendt: STB		
Målfork: 1:25, 1:50, 1:200 Tegningsformat: 594x840			Projektleder i Københavns Kommune: Søren Aarslew-Jensen Tegningsarkivnr.:		Tegningens: D-A10-2613			-0	

14-101-2682_1-4-08_P1-Nordhavnsvej-2830-05-04-01-CAD-12501-N01-T-0-408-2613-01.dgn

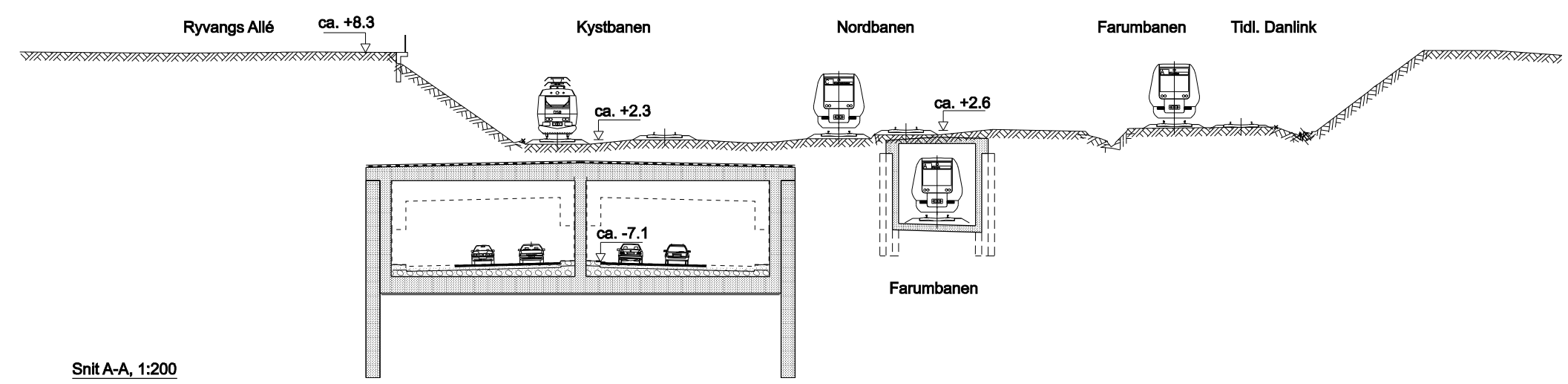


Plan, 1:500

NOTE:

Koter og stationeringer er i m. Øvrige ubenævnte mål er i mm.
Koter refererer til DVR 90.

Tegningnr.: **D-A10-5040**



Snit A-A, 1:200

REDUCERET 50% UDEN ÆNDRING AF MÅLFORHOLD

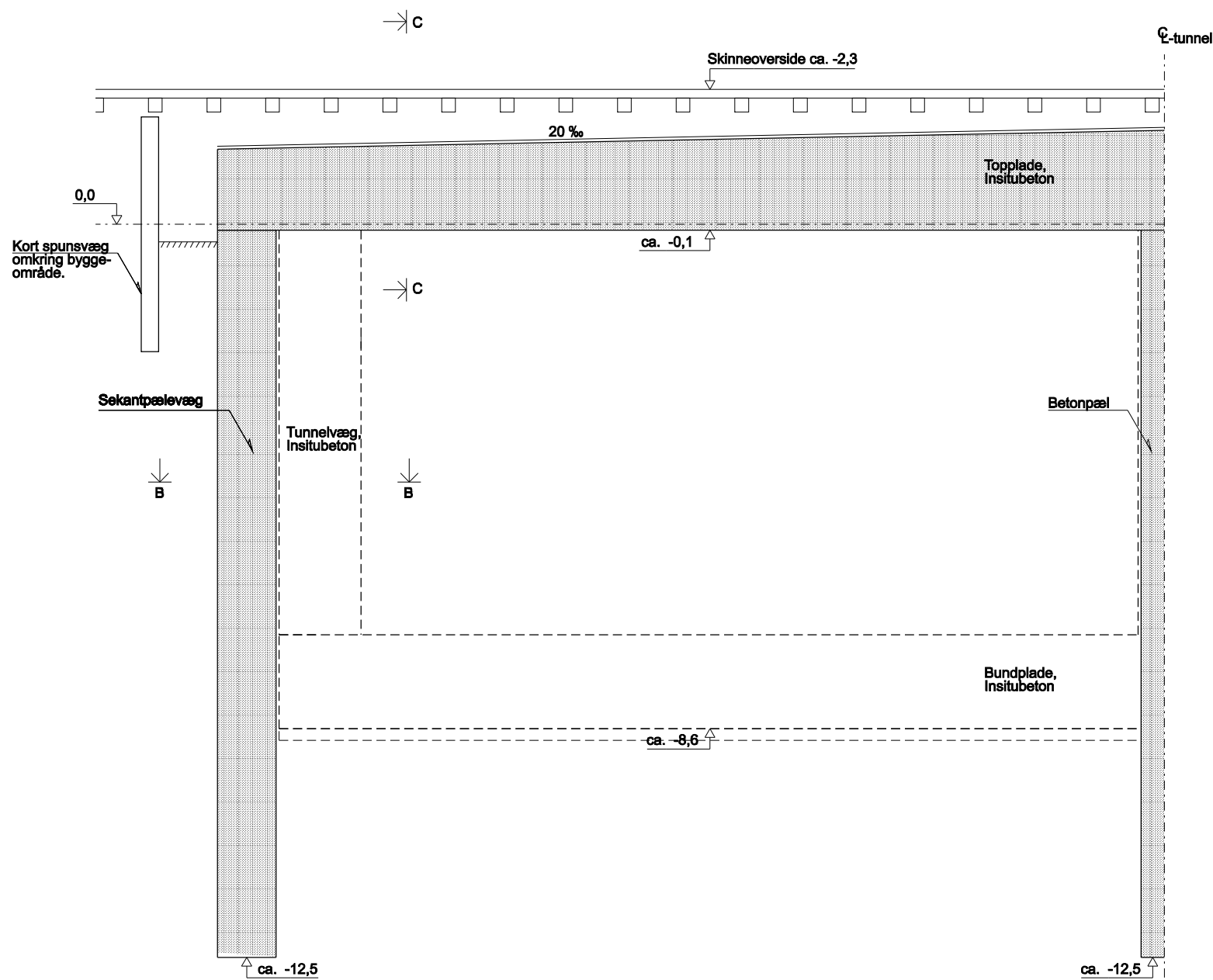
Rev.	Dato	Tegn.	Godk.	Revisortekst	Rev.	Dato	Tegn.	Godk.	Revisortekst

Københavns Kommune
Teknik- og Miljøforvaltningen
Njalegade 13
2300 København S
Tlf: 33 66 35 11
Fax: 33 66 71 04

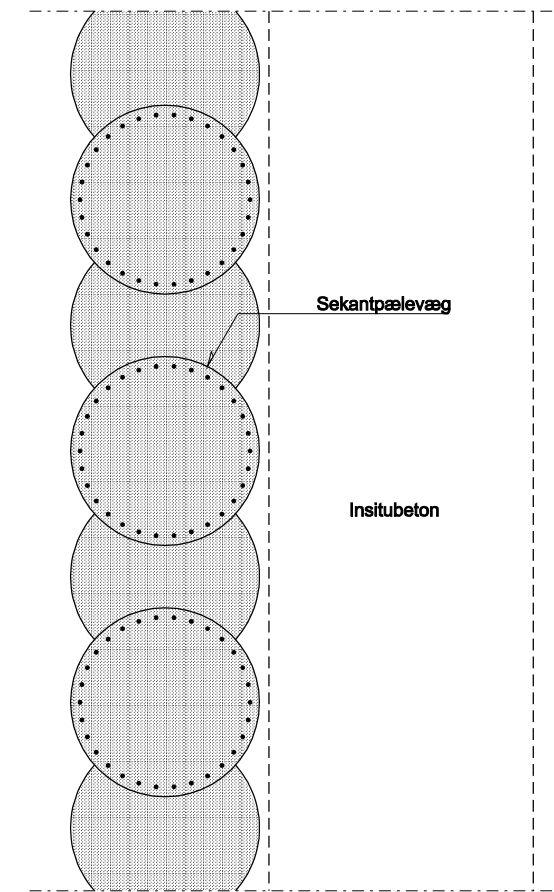
RAMBOLL
Bredevej 2
2830 Virum
Tlf: 45 98 60 00
Fax: 45 98 67 00

Projekt Nordhavnsvej		Projektnr.: 7554001	Fasebetegnelse: VVM	Dato: 2008-11-14
Vejforslag A1 Tunnelkonstruktion Passage under Nordbanen og Kystbanen Plan og Snit		Projekteret / tegnet: BMD	Kontrolleret: CAD	Godkendt: STB
Målforskel: 1:500/1:200	Projektdet i Københavns Kommune: Søren Aarslew-Jensen	Tegningsformat: 594x840	Tegningens: D-A10-5040	-0

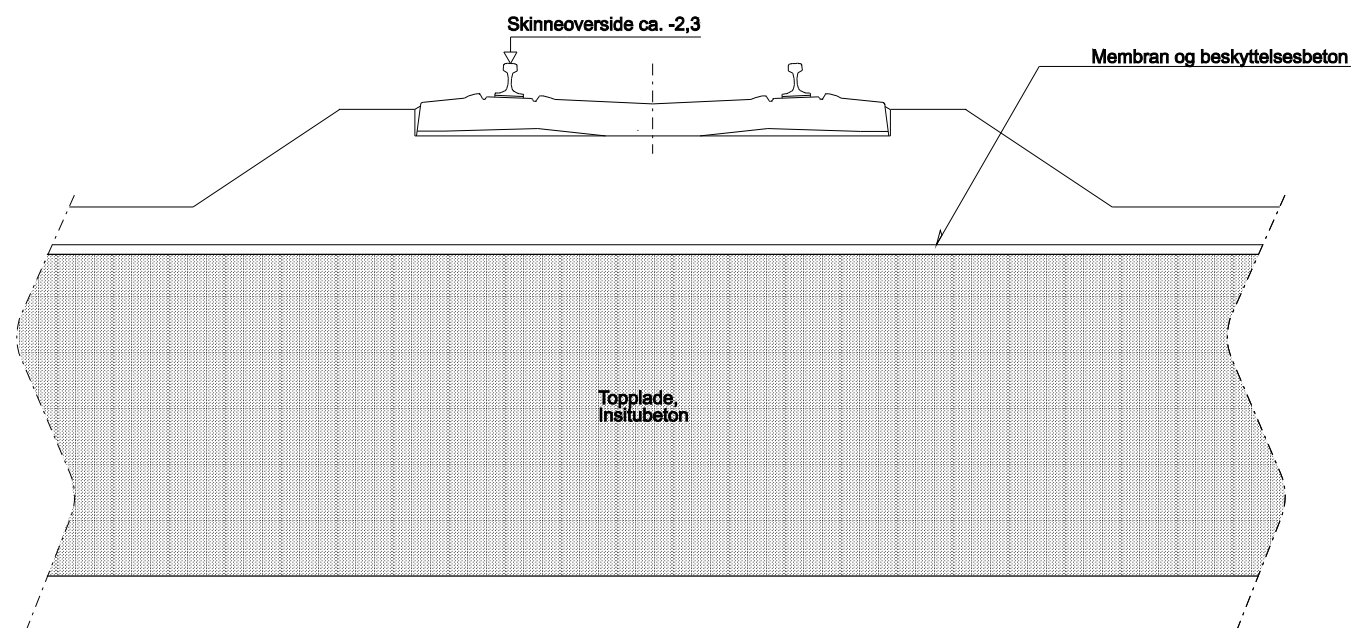
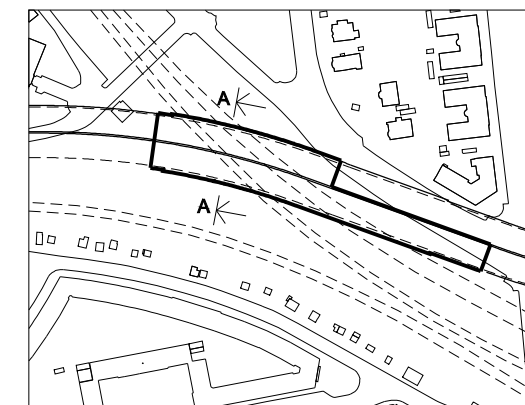
14-1001-2008-12-12 P:\Nordhavnsvej\m\12081-0554001\CAD\TEGN\NS1_1-0-101-0840.dgn



SNIT A-A, 1:50



SNIT B-B, 1:20



SNIT C-C, 1:20

NOTE:

Koter og stationeringer er i m. Øvrige ubenævnte mål er i mm. Koter refererer til DVR 90.

Udførelsesrækkefølge:

- 1: Sporspærring.
- 2: Fjernelse af banetekniske anlæg.
- 3: Kort spunsvæg om byggegrube.
- 4: Sekantpæle og borede pæle.
- 5: Topplade inkl. membran og beskyttelsesbeton.
- 6: Retablering af banetekniske anlæg.
- 7: Ophævelse af sporspærring.
- 8: Bundplade og vægge.

Tegningnr.: **D-A10-2620**

REDUCERET 50% UDEN ÆNDRING AF MÅLFORHOLD

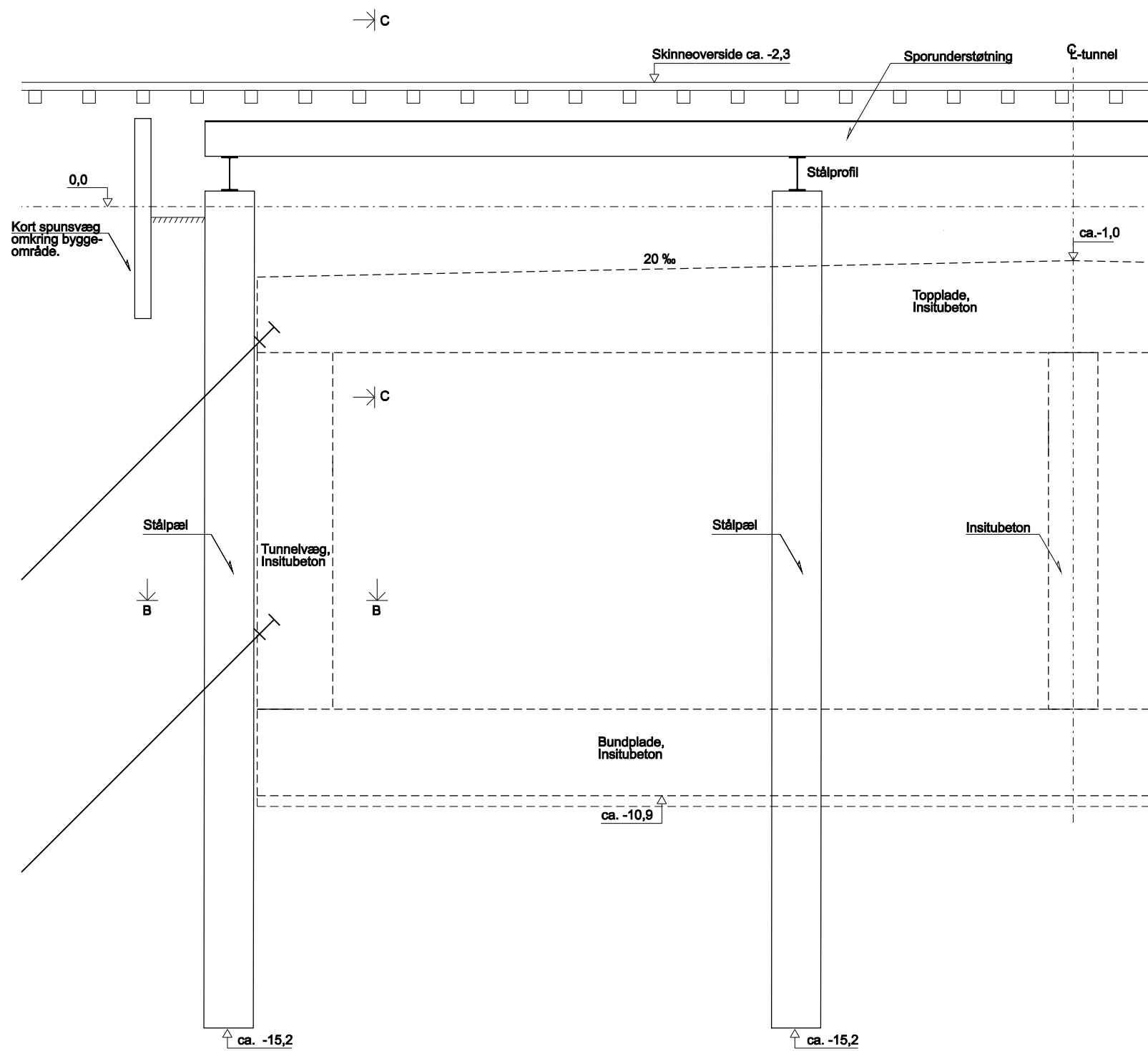
Ophavsret til teknisk grund- og matrikelkort tilhører Stadsarkitektembedet. Tilladelsesnr. 55-10-01.

Rev.	Dato	Tegn.	Godk.	Revisortekst	Rev.	Dato	Tegn.	Godk.	Revisortekst

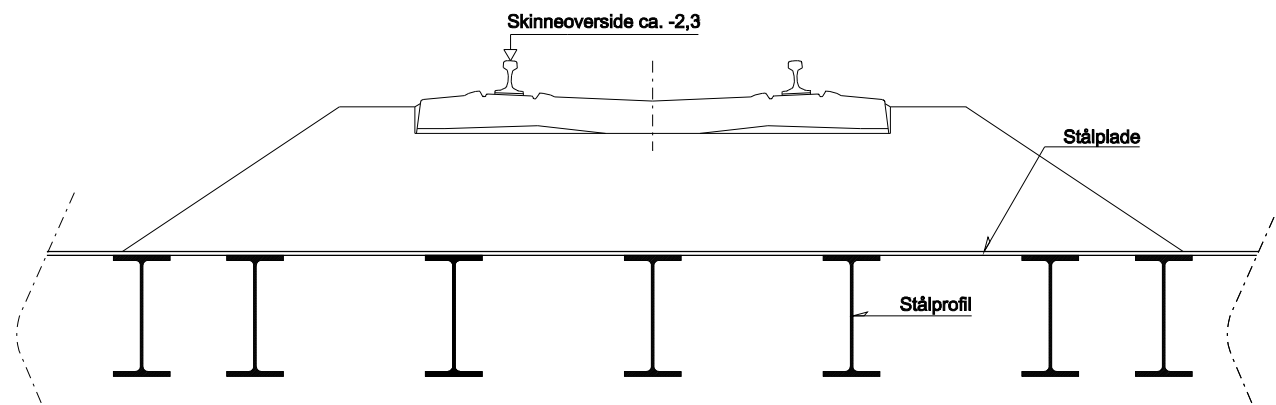
Københavns Kommune
Teknik- og Miljøforvaltningen
Njalegade 13
2300 København S
Tlf: 33 66 35 11
Fax: 33 66 71 04

RAMBOLL
Bredevej 2
2830 Virum
Tlf: 45 98 60 00
Fax: 45 98 67 00

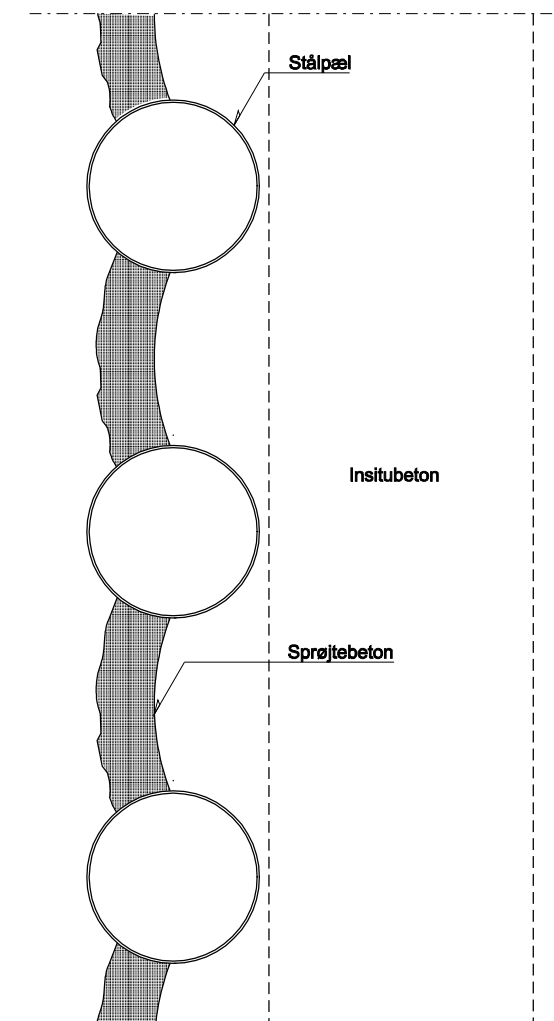
Projekt Nordhavnsvej	Projektnr.: 7554001	Fasebetegnelse: VVM	Dato: 2008-11-14
Vejforslag A1 Tunnelkonstruktion Passage under Nordbane og Kystbane Tværsnit uden midlertidig sporafstivning	Projektløst / tegnet: SCNVGFC	Kontrolleret: CAD	Godkendt: STB
Målforhold: 1:50, 1:20	Projektleder i Københavns Kommune: Søren Aarstøl-Jensen		
Tegningsformat: 594x840	Tegningsnr.: D-A10-2620	Tegningsarkivnr.: -0	



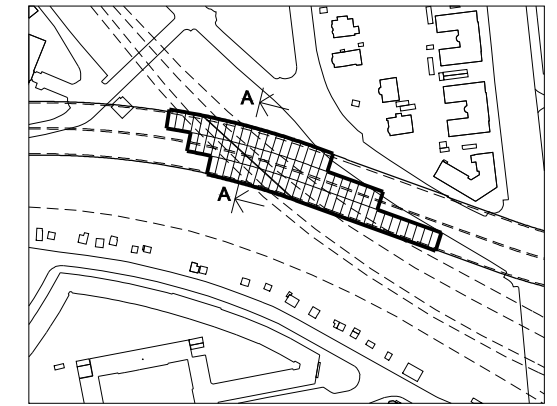
SNIT A-A, 1:50



SNIT C-C, 1:20



SNIT B-B, 1:20



NOTE:

Koter og stationeringer er i m. Øvrige ubenævnte mål er i mm. Koter refererer til DVR 90.

Tegningnr.: **D-A10-2621**

Udførelsesrækkefølge:

- 1: Sporspærring.
- 2: Fjernelse af banetekniske anlæg.
- 3: Kort spunsvæg om byggegrube.
- 4: Stålpæle.
- 5: Sporunderstøtning.
- 6: Midlertidig retablering af banetekniske anlæg.
- 7: Ophævelse af sporspærring.
- 8: Bundplade, vægge og topplade, membran delvis etableret.
- 9: Sporspærring.
- 10: Fjernelse af banetekniske anlæg og sporafstivning.
- 11: Membran afsluttes, beskyttelsesbeton., tilfyldning
- 12: Endelig retablering af banetekniske anlæg.
- 13: Ophævelse af sporspærring.

REDUCERET 50% UDEN ÆNDRING AF MÅLFORHOLD

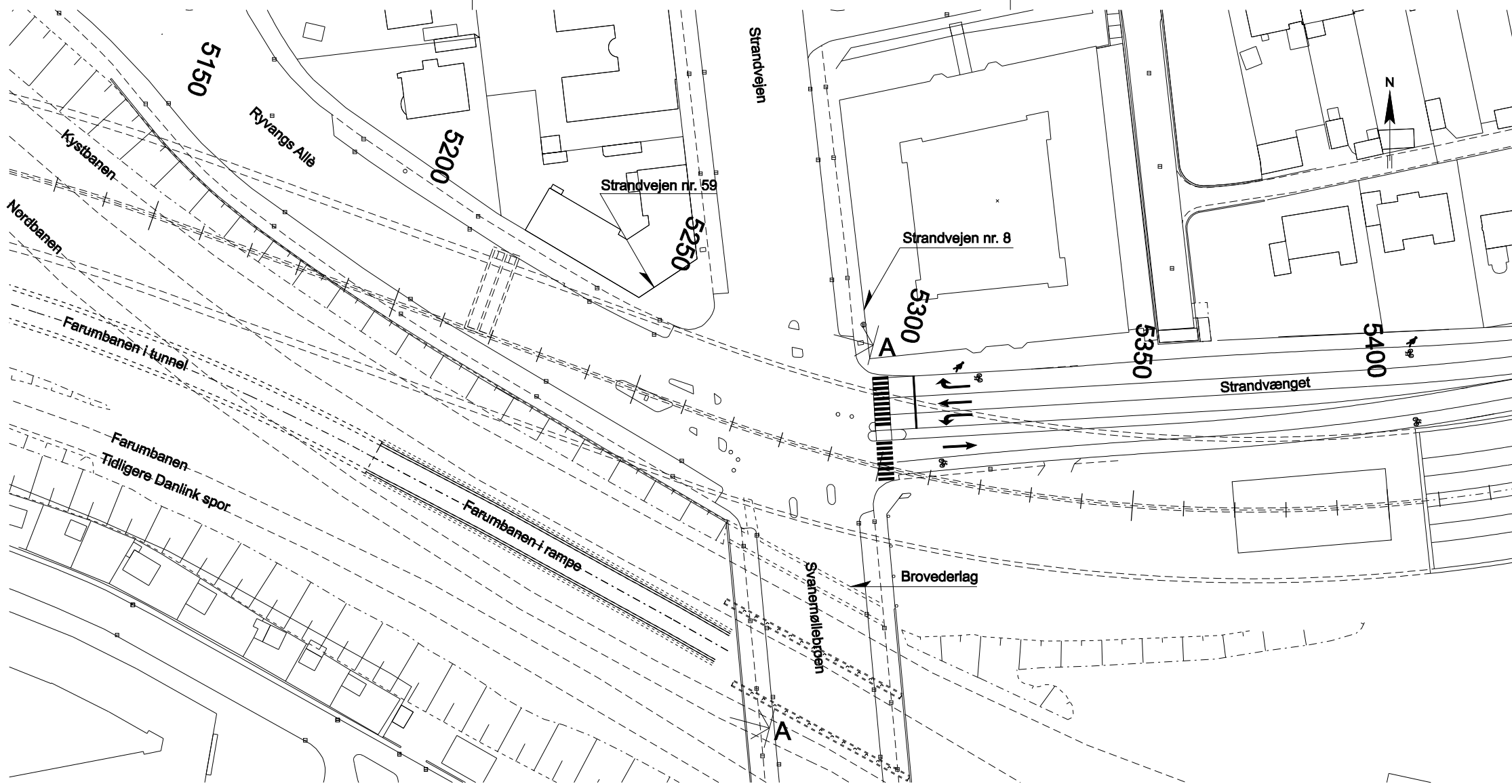
Ophavsret til teknisk grund- og matrikelkort tilhører Stadsconductørembedet. Tilladelsesnr. 55-10-01.

Rev.	Dato	Tegn.	Godk.	Revisortekst	Rev.	Dato	Tegn.	Godk.	Revisortekst

Københavns Kommune
Teknik- og Miljøforvaltningen
Njalsgade 13
2300 København S
Tlf: 33 66 35 11
Fax: 33 66 71 04

RAMBOLL
Bredevej 2
2830 Virum
Tlf: 45 98 60 00
Fax: 45 98 67 00

Projekt Nordhavnsvej	Projektnr.: 7554001	Fasebetegnelse: VVM	Dato: 2008-11-14
Vejforslag A1 Tunnelkonstruktion Passage under Nordbane og Kystbane Tværsnit med midlertidig sporafstivning	Projektløst / tegnet: SCNVGFC	Kontrolleret: CAD	Godkendt: STB
Målforhold: 1:50, 1:20	Projektleder i Københavns Kommune: Søren Aarslew-Jensen	Tegningsarkivnr.: Søren Aarslew-Jensen	
Tegningsformat: 594x840	Tegningens: D-A10-2621		-0

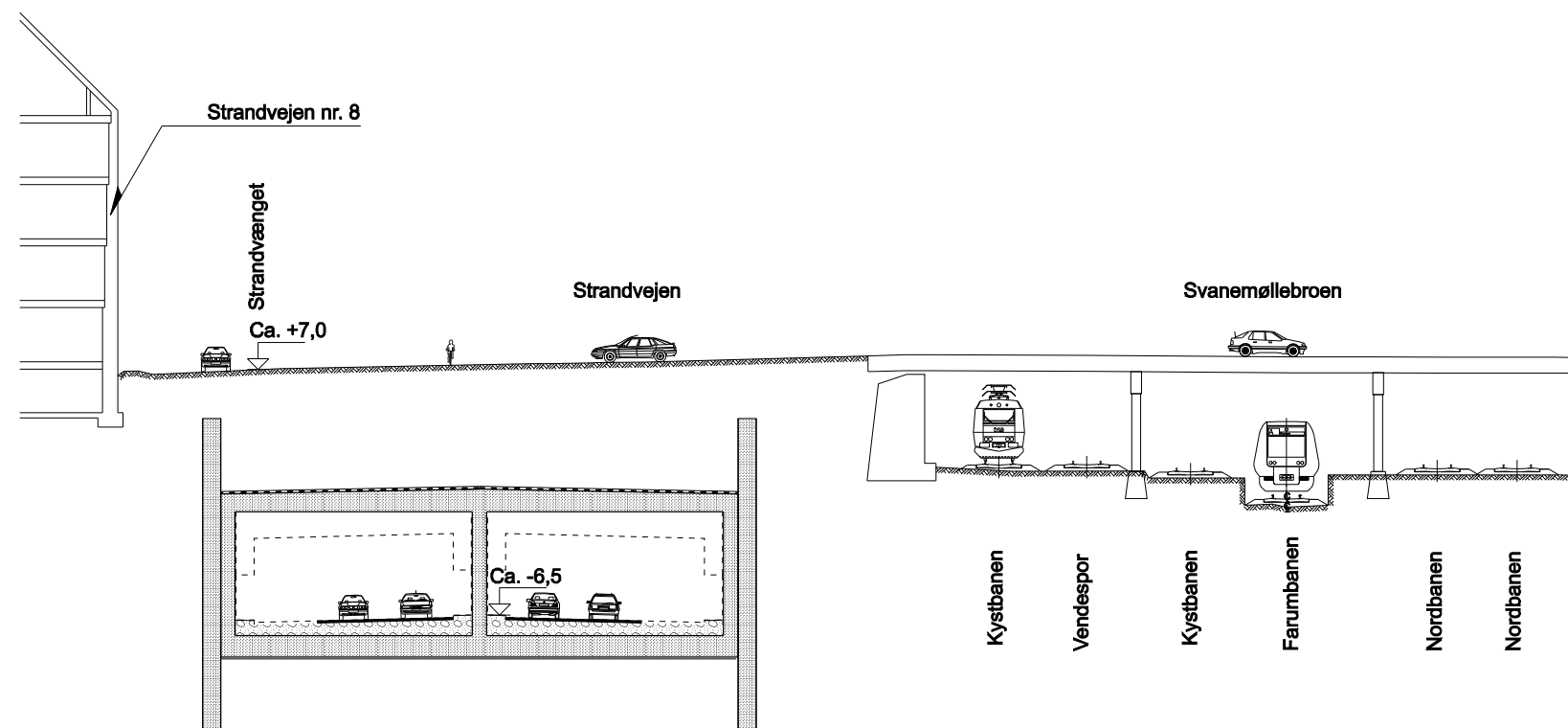


Plan, 1:500

NOTE:

Koter og stationeringer er i m. Øvrige ubenævnte mål er i mm.
Koter refererer til DVR 90.

Tegningnr.: **D-A10-5045**



Snit A-A, 1:200

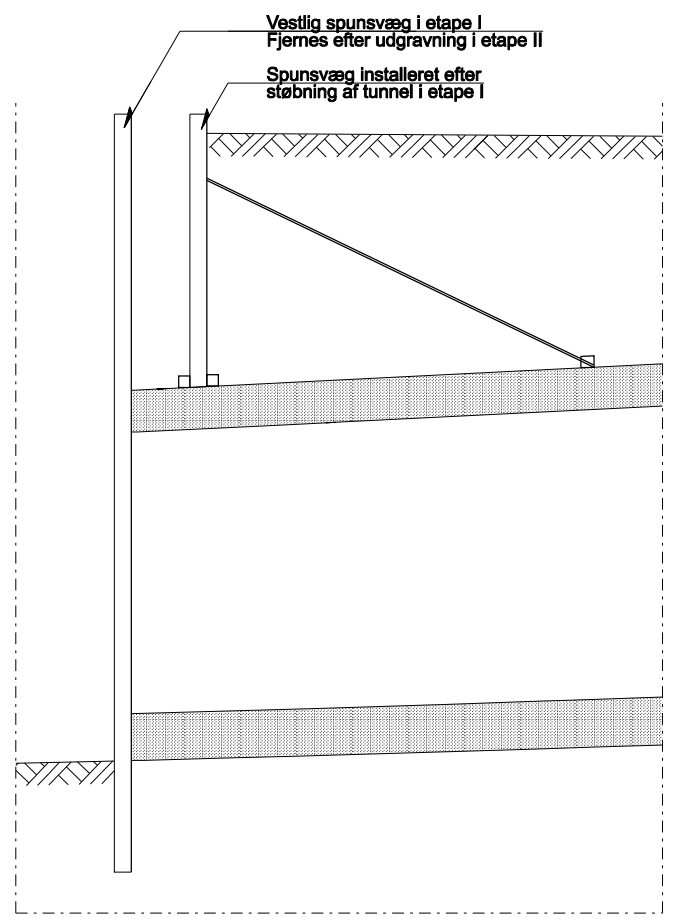
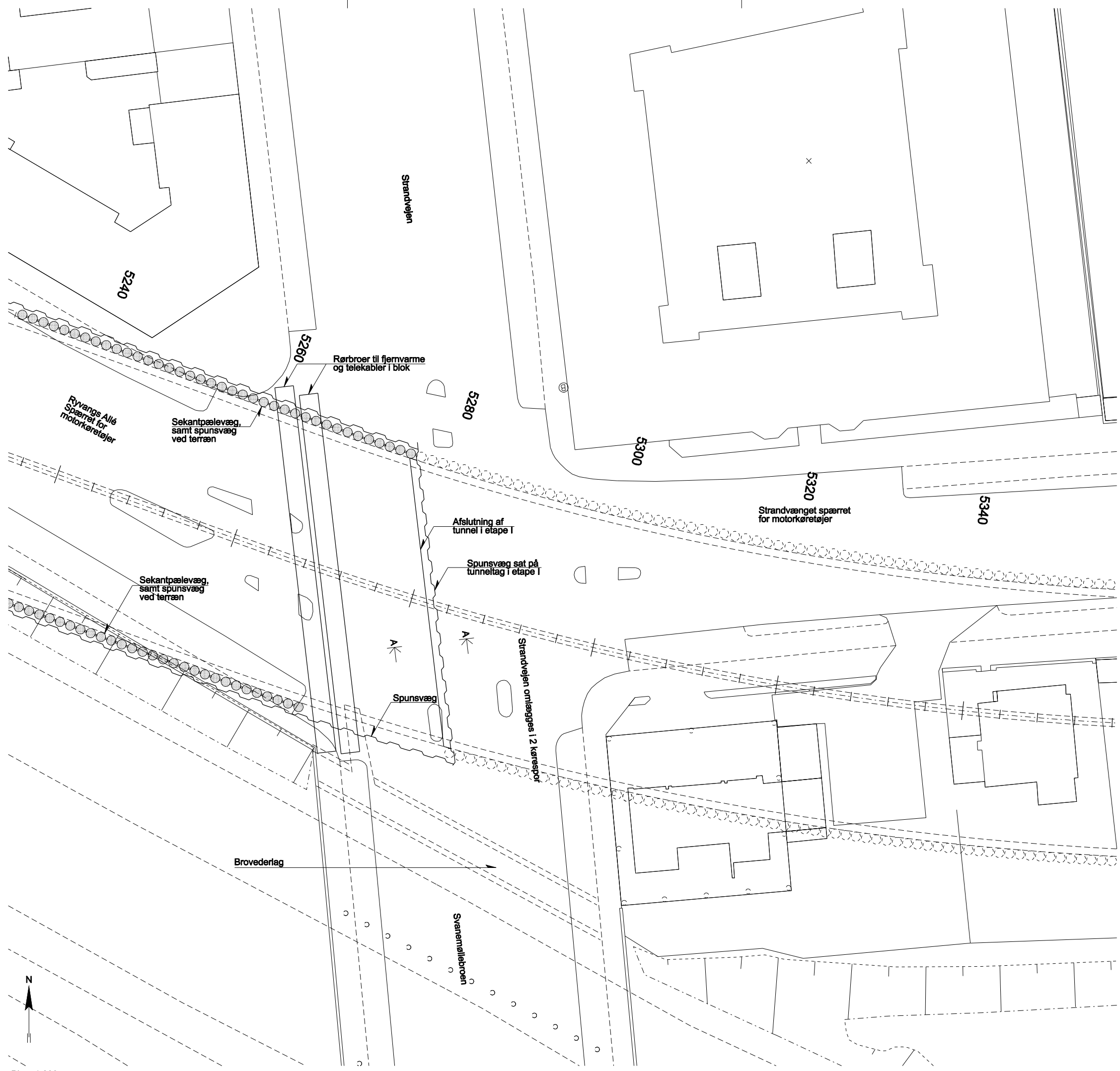
REDUCERET 50% UDEN ÆNDRING AF MÅLFORHOLD

Ophavsret til teknisk grund- og matrikelkort tilhører Stadsconductørembedet. Tilladelsesnr. 55-10-01.

Rev.	Dato	Tegn.	Godk.	Revisortekst	Rev.	Dato	Tegn.	Godk.	Revisortekst

Københavns Kommune Teknik- og Miljøforvaltningen	Njalegade 13 2300 København S	Tlf: 33 66 35 11 Fax: 33 66 71 04
	RAMBOLL Bredevej 2 2830 Virum	Tlf: 45 98 60 00 Fax: 45 98 67 00

Projekt Nordhavnsvej Vejforslag A1 Tunnelkonstruktion Passage under Strandvejen Plan og Snit	Projektnr.: 7554001	Fasebenævnelse: VVM	Dato: 2008-11-14
	Projektet / tegnet: BMD	Kontrolleret: CAD	Godkendt: STB
	Målforkelt: 1:500/1:200	Projektleder i Københavns Kommune: Søren Aarslew-Jensen	
	Tegningsformat: 594x840	Tegningens: D-A10-5045	-0



Snit A-A, 1:100

NOTE:

Koter og stationeringer er i m. Øvrige ubenævnte mål er i mm. Koter refererer til DVR 90.

Tegningnr.: **D-A10-2626**

REDUCERET 50% UDEN ÆNDRING AF MÅLFORHOLD

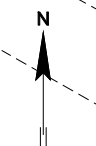
Ophavsret til teknisk grund- og matrikelkort tilhører Stadsconductørembedet. Tilladelsesnr. 55-10-01.

Rev.	Dato	Tegn.	Godk.	Revisortekst	Rev.	Dato	Tegn.	Godk.	Revisortekst

Københavns Kommune
Teknik- og Miljøforvaltningen
Njalegade 13
2300 København S
Tlf: 33 66 35 11
Fax: 33 66 71 04

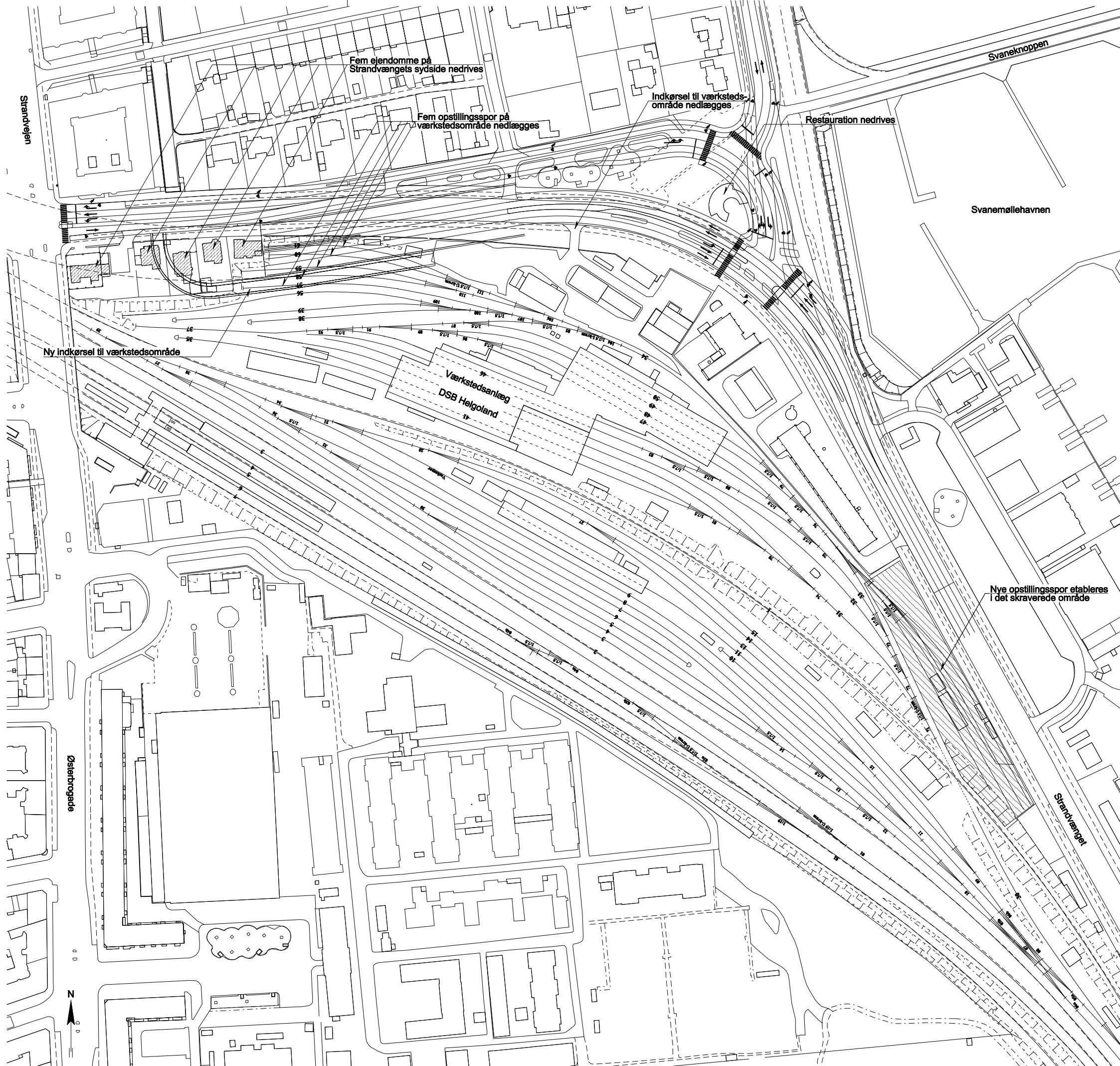
RAMBOLL
Bredevej 2
2830 Virum
Tlf: 45 98 60 00
Fax: 45 98 67 00

Projekt Nordhavnsvej Vejforslag A1 Tunnelkonstruktion Passage under Strandvejen Udførelse, etape II Plan og snit	Projektnr.: 7554001	Fasebetegnelse: VVM	Dato: 2008-11-14
	Projektløst / tegnet: SRN	Kontrolleret: CAD	Godkendt: STB
	Målforsigt: 1:100, 1:200	Projektleder i Københavns Kommune: Søren Aarslew-Jensen	
	Tegningsformat: 594x840	Tegningens: D-A10-2626	-0



Plan, 1:200

D:\100\2626_0811\1041_P1_Nordhavnsvej\1041_P1_Nordhavnsvej.dwg 28/11/08 10:41



Plan, 1:1000.

NOTE:

Koter og stationeringer er i m. Øvrige ubenævnte mål er i mm. Koter refererer til DVR 90.

Tegningnr.: **D-A10-5050**

REDUCERET 50% UDEN ÆNDRING AF MÅLFORHOLD

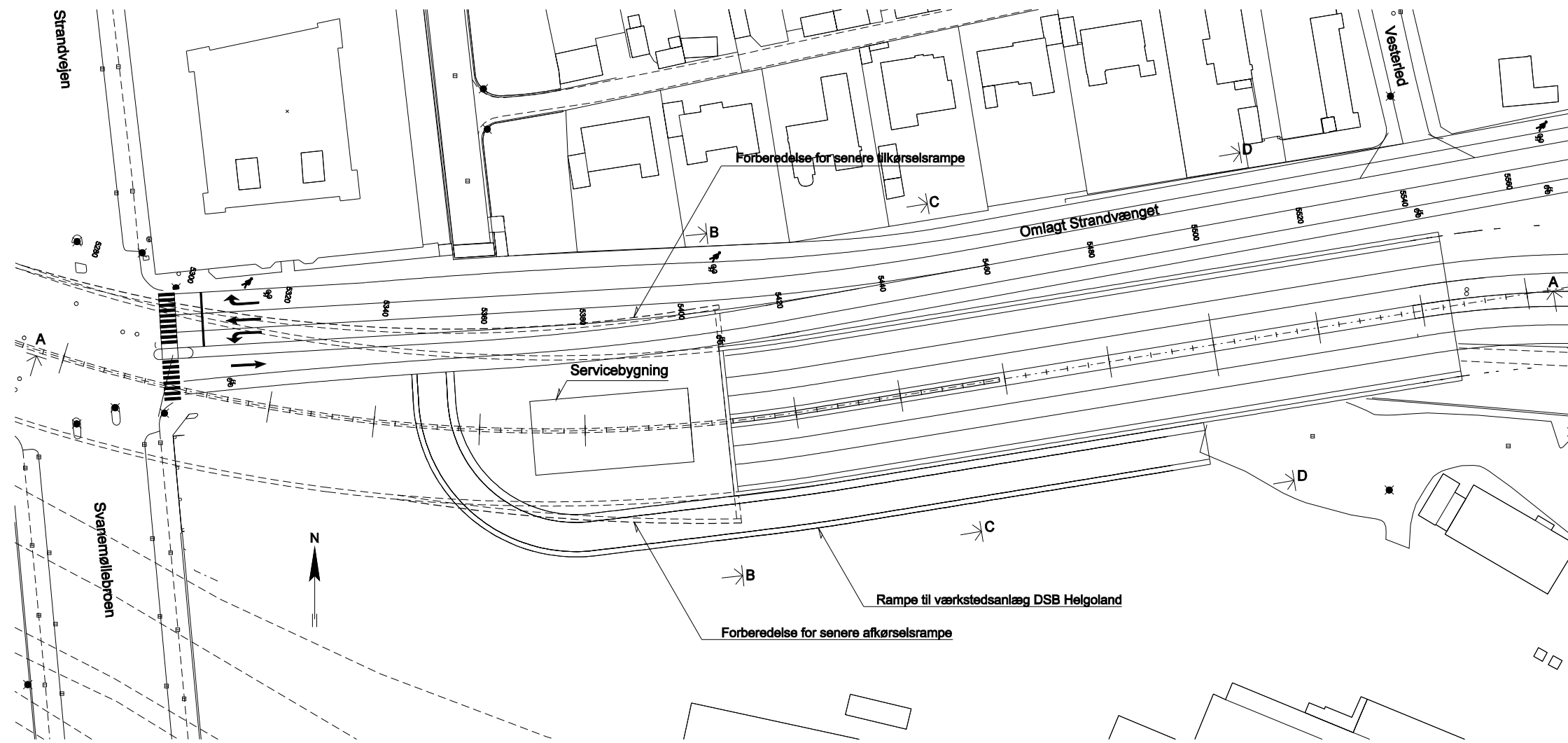
Ophavsret til teknisk grund- og matrikelkort tilhører Stadsarkitektkontoret. Tilladelsesnr. 55-10-01.

Rev.	Dato	Tegn.	Godk.	Revisortekst	Rev.	Dato	Tegn.	Godk.	Revisortekst

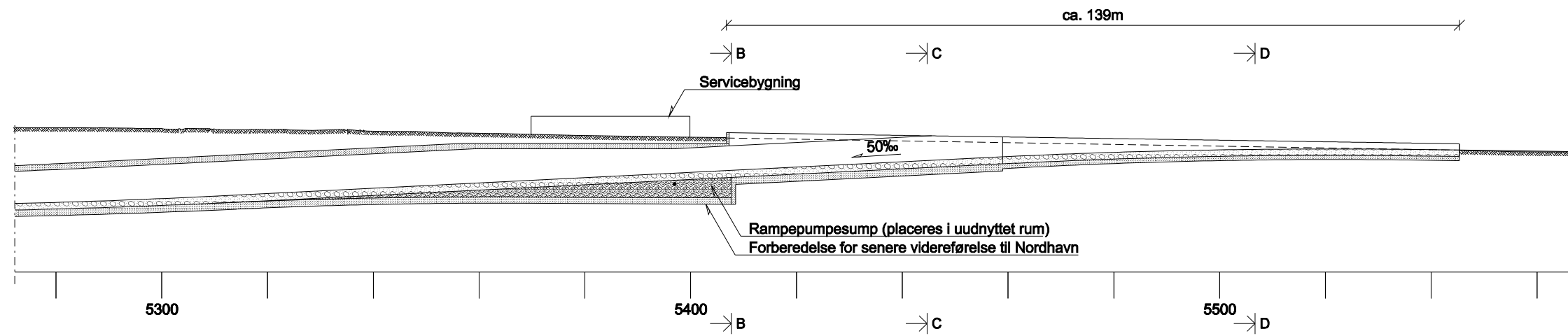
Københavns Kommune
Teknik- og Miljøforvaltningen
Njalegade 13
2300 København S
Tlf: 33 66 35 11
Fax: 33 66 71 04

RAMBOLL
Bredevej 2
2830 Virum
Tlf: 45 98 60 00
Fax: 45 98 67 00

Projekt Nordhavnsvej Vejforslag A1 Tunnelkonstruktion Strandvænget Oversigtsplan	Projektnr.: 7554001	Fasebetegnelse: VVM	Dato: 2008-11-14
	Projektløst / tegnet: SRN	Kontrolleret: CAD	Godkendt: STB
	Målforsigt: 1:1000	Projektleder i Københavns Kommune: Søren Aarslew-Jensen	
	Tegningsformat: 594x840	Tegningnr.: D-A10-5050	-0



PLAN, 1:500



SNIT A-A, 1:500
Længdesnit

NOTE:

Tegningsnr.: **D-A10-5051**

Koter og stationeringer er i m. Øvrige ubenævnte mål er i mm.
Koter refererer til DVR 90.
1) Placering og udformning af servicebygningen fastlægges i forbindelsen med den videre arkitektoniske bearbejdning af rampe- og portalområdet.

HENVISNINGER:

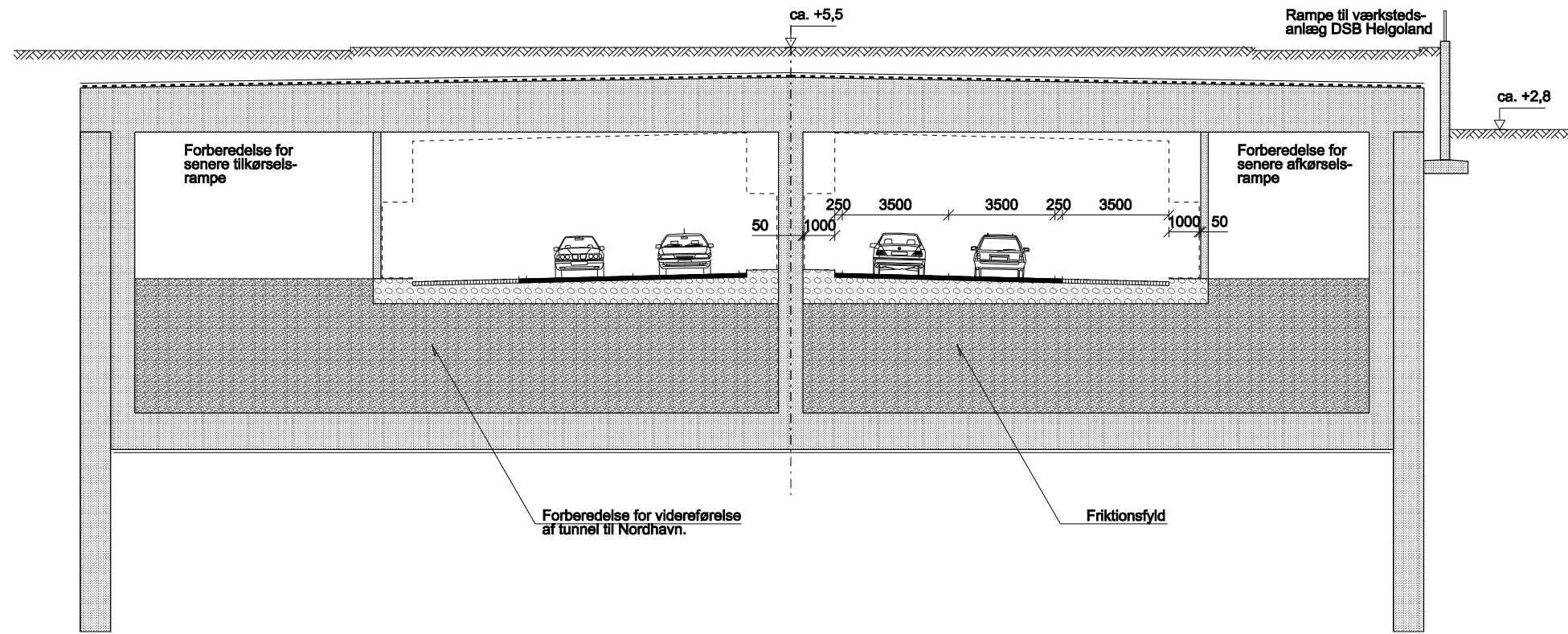
Vedr. snit B-B, C-C og D-D, se tegn. nr. D-A10-5052
Vedr. rampepumpesump, se tegn. nr. D-A10-5053

REDUCERET 50% UDEN ÆNDRING AF MÅLFORHOLD

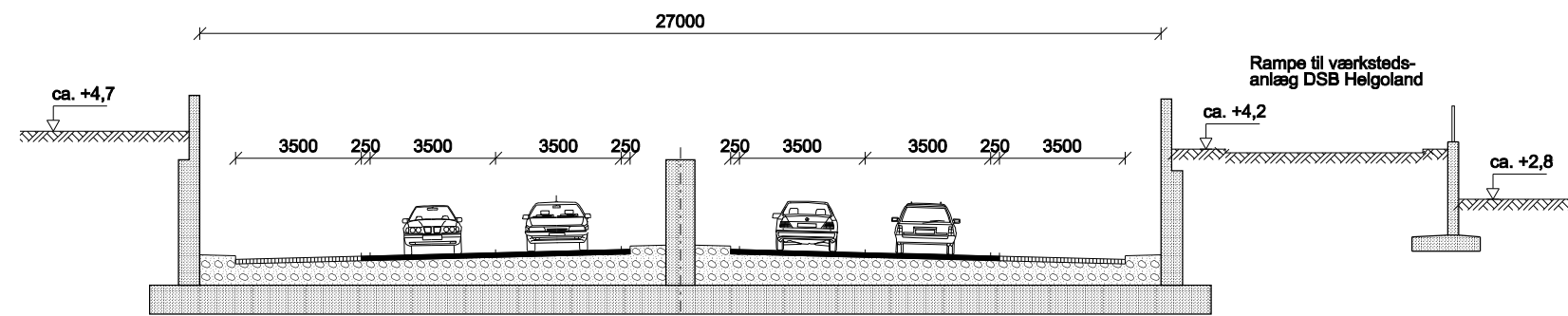
Ophavsret til teknisk grund- og matrikelkort tilhører Stadsconductørembedet. Tilladelsesnr. 55-10-01.

Rev.	Dato	Tegn.	Godk.	Revisortekst	Rev.	Dato	Tegn.	Godk.	Revisortekst
Københavns Kommune Teknik- og Miljøforvaltningen Njælegade 13 2300 København S Tlf: 33 66 35 11 Fax: 33 66 71 04					RAMBOLL Bredevej 2 2830 Virum Tlf: 45 98 60 00 Fax: 45 98 67 00				
Projekt Nordhavnsvej			Projektnr.: 7554001		Fasebetegnelse: VVM		Dato: 2008-11-14		
Vejforslag A1 Tunnelkonstruktion Rampe og portal i Strandvænget Plan og længdeprofil			Projekteret / tegnet: GFC		Kontrolleret: CAD		Godkendt: STB		
Målforhold: 1:500			Projektleder i Københavns Kommune: Søren Aarslew-Jensen		Tegningsarkivmønt:			Tegningens: D-A10-5051	
Tegningsformat: 594x840			Tegningens: D-A10-5051		Tegningsnr.: D-A10-5051			-0	

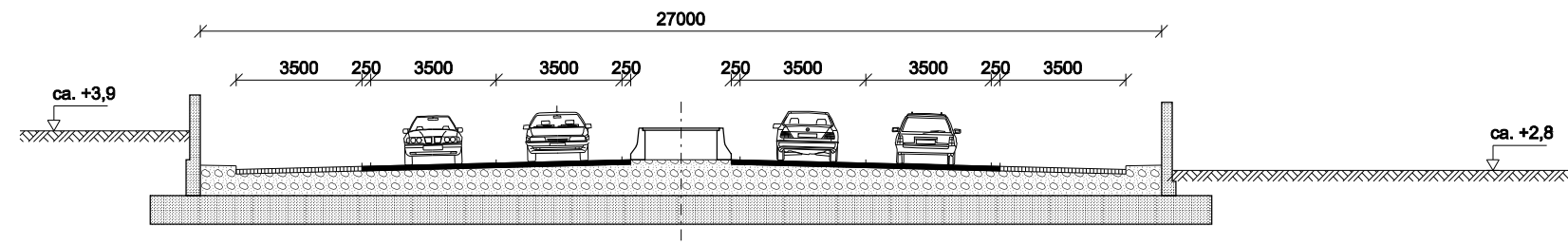
F:\100\20882_15\19_19_Nordhavnsvej\matrikel\551001\1501\TSD\1501_19-11-08.dwg



SNIT B-B, 1:100



SNIT C-C, 1:100



SNIT D-D, 1:100

NOTE:

Koter og stationeringer er i m. Øvrige ubenævnte mål er i mm.
Koter refererer til DVR 90.

Tegningnr.: **D-A10-5052**

REDUCERET 50% UDEN
ÆNDRING AF MÅLFORHOLD

Ophavsret til teknisk grund- og matrikelkort tilhører Stadsconductørembedet. Tilladelsesnr. 55-10-01.

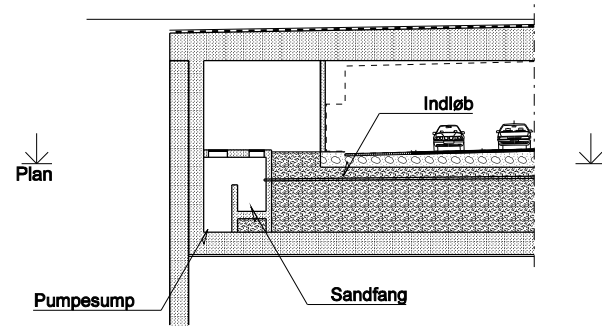
Rev.	Dato	Tegn.	Godk.	Revisortekst	Rev.	Dato	Tegn.	Godk.	Revisortekst

Københavns Kommune
Teknik- og Miljøforvaltningen
Njalegade 13
2300 København S
Tlf: 33 66 35 11
Fax: 33 66 71 04

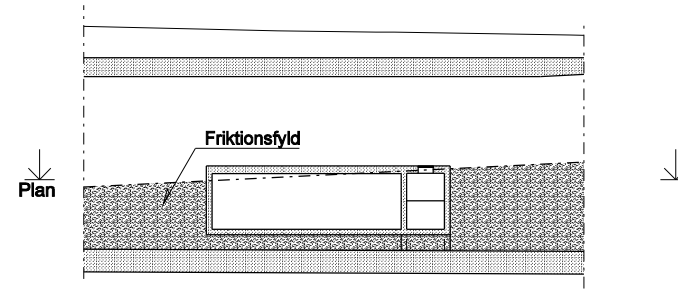
RAMBOLL
Bredevej 2
2830 Virum
Tlf: 45 98 60 00
Fax: 45 98 67 00

Projekt Nordhavnsvej	Projektnr.: 7554001	Fasebenævnelse: VVM	Dato: 2008-11-14
Vejforslag A1	Projekteret / tegnet: CAD/GFC	Kontrolleret: SCN	Godkendt: STB
Tunnelkonstruktion	Målforhold: 1:100	Projektsleder i Københavns Kommune: Søren Aarslew-Jensen	Tegningsarkivmøgle:
Rampe og portal i Strandvænget	Tegningsformat: 594x840	Tegningens: D-A10-5052	
Tværsnit			-0

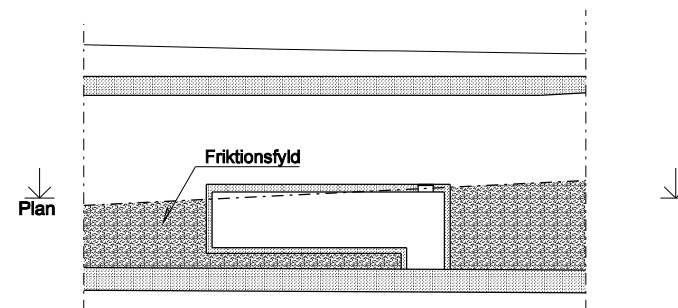
D:\101\2882_1\1\5_P1_Nordhavnsvej\ram_2882\8756481\CAD\TEGN\N01_T-D-04P_8882.dgn



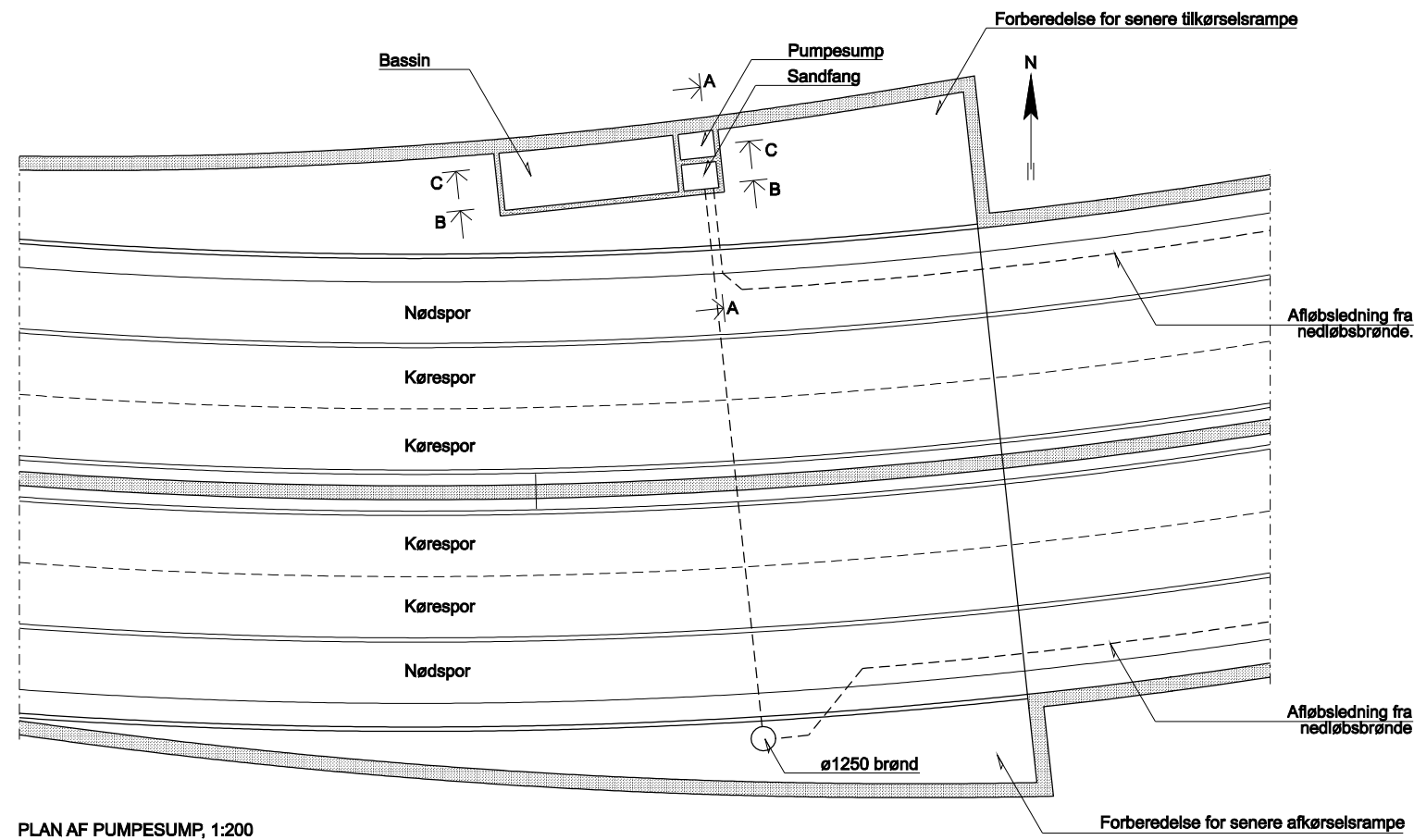
SNIT A-A, 1:200



SNIT B-B, 1:200



SNIT C-C, 1:200



PLAN AF PUMPESUMP, 1:200

NOTE:

Koter og stationeringer er i m. Øvrige ubenævnte mål er i mm.
Koter refererer til DVR 90.
Installationer og ledninger i jord er ikke vist.

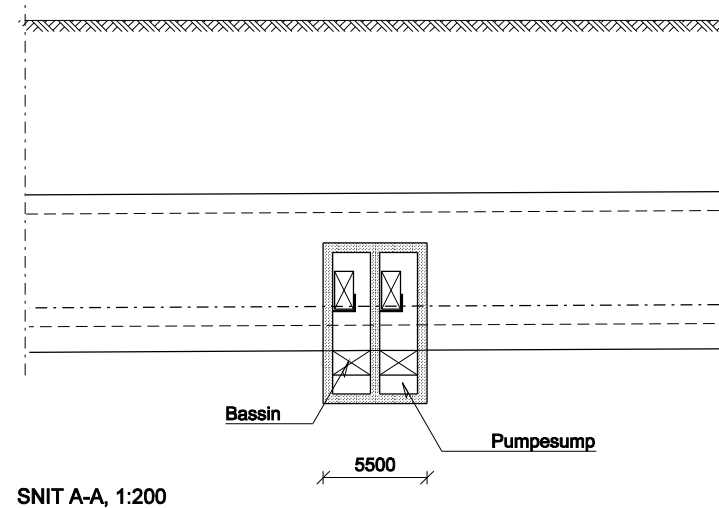
Tegningnr.: **D-A10-5053**

**REDUCERET 50% UDEN
ÆNDRING AF MÅLFORHOLD**

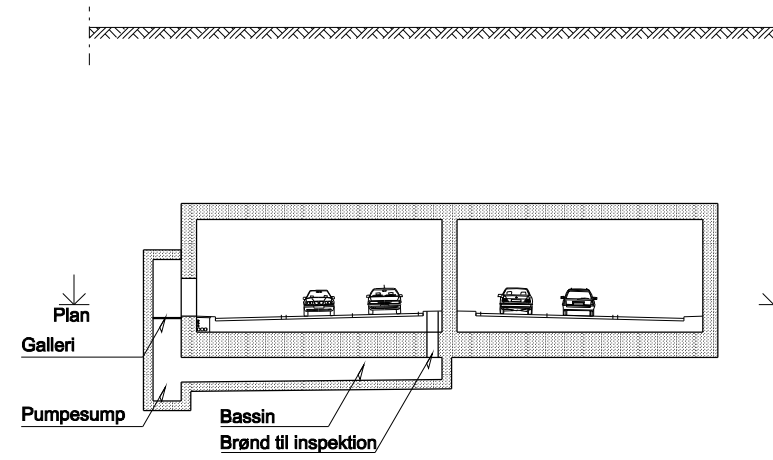
Ophavsret til teknisk grund- og matrikelkort tilhører Stadsarkitektkontoret. Tilladelsesnr. 55-10-01.

Rev.	Dato	Tegn.	Godk.	Revisortekst	Rev.	Dato	Tegn.	Godk.	Revisortekst
 Københavns Kommune Teknik- og Miljøforvaltningen					Njalegade 13 Tlf: 33 66 35 11 2300 København S Fax: 33 66 71 04				
									
Projekt Nordhavnsvej Vejforslag A1 Tunnelkonstruktion Rampe og portal i Strandvænget Rampepumpesump									
					Projektforslag / tegnet: SCNVGFC Godkendt: CAD		Projektleder i Københavns Kommune: Søren Aarsløw-Jensen		
					Målforhold: 1:200		Tegningsarkivmøgle:		
					Tegningsformat: 594x840		Tegningens: D-A10-5053 -0		

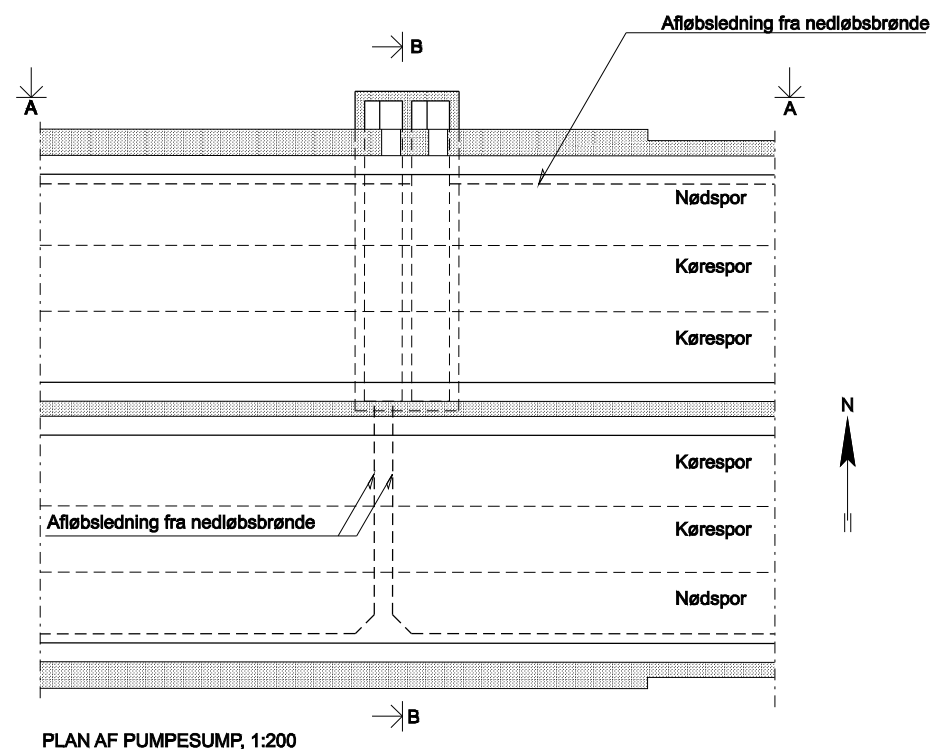
D:\101\2885_1\1-19_P1_Nordhavnsvej\2885_4\1011\12501\N03_1-D-3-UP_2885.dgn



SNIT A-A, 1:200



SNIT B-B, 1:200



PLAN AF PUMPESUMP, 1:200

NOTE:

Koter og stationeringer er i m. Øvrige ubenævnte mål er i mm.
Koter refererer til DVR 90.
Installationer og ledninger i jord er ikke vist.

Tegningnr.: **D-A10-5055**

REDUCERET 50% UDEN ÆNDRING AF MÅLFORHOLD

Ophavsret til teknisk grund- og matrikelkort tilhører Stadsconductørembedet. Tilladelsesnr. 55-10-01.

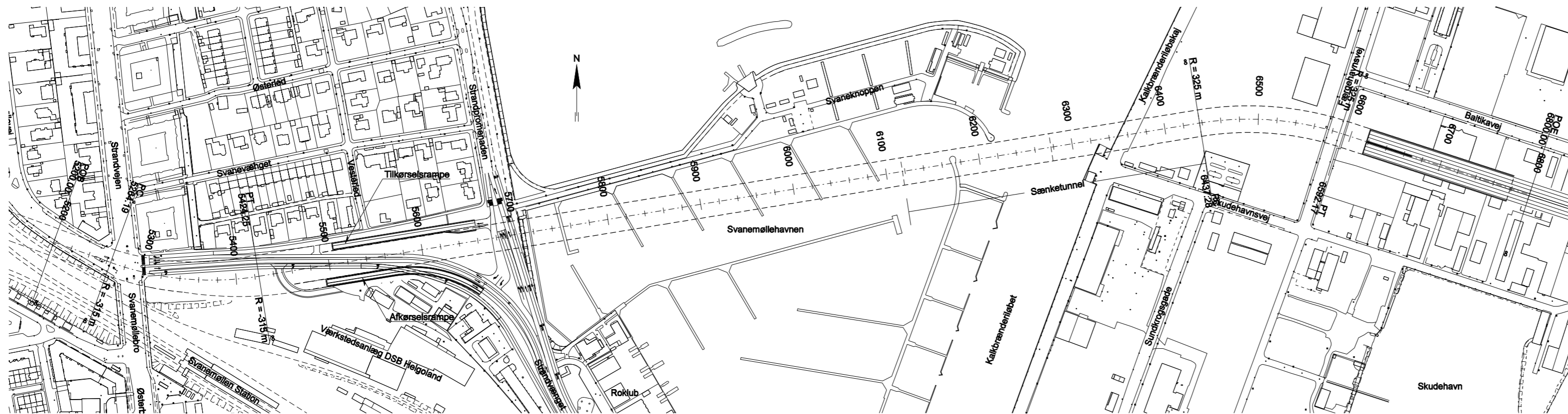
Rev.	Dato	Tegn.	Godk.	Revisortekst	Rev.	Dato	Tegn.	Godk.	Revisortekst

Københavns Kommune
Teknik- og Miljøforvaltningen
Njalegade 13
2300 København S
Tlf: 33 66 35 11
Fax: 33 66 71 04

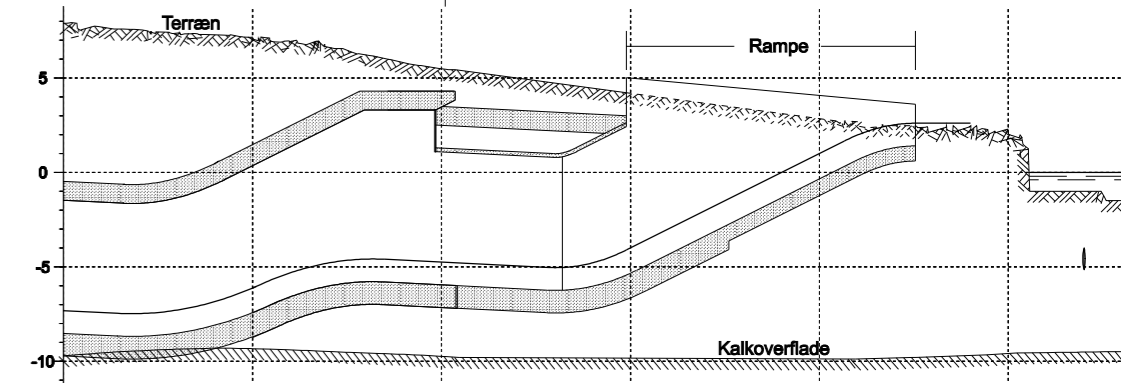
RAMBOLL
Bredevej 2
2830 Virum
Tlf: 45 98 60 00
Fax: 45 98 67 00

Projektnr.:	Fasebenævnelse:	Dato:
7554001	VVM	2008-11-14
Projektløst / tegnet:	Kontrolleret:	Godkendt:
SCN/GFC	CAD	STB
Målforhold:	Projektleder i Københavns Kommune:	
1:200	Søren Aarslew-Jensen	
Tegningsformat:	Tegningens:	
594x840	D-A10-5055	-0

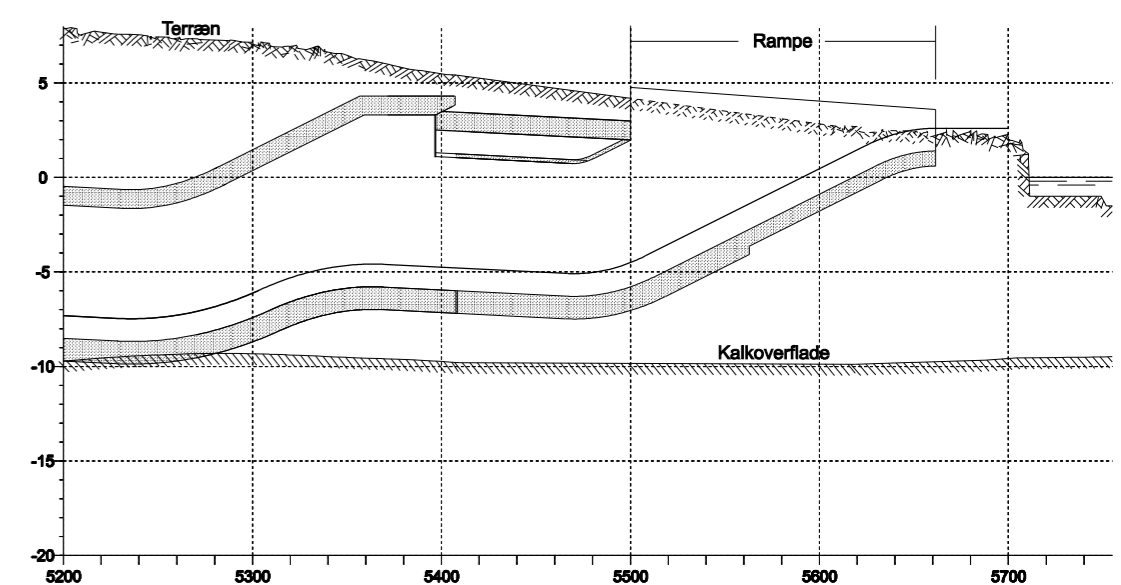
Projekt Nordhavnsvej
Vejforslag A1
Tunnelkonstruktion
Dybdepunktpumpesump
Plan og snit



Plan, 1:2000



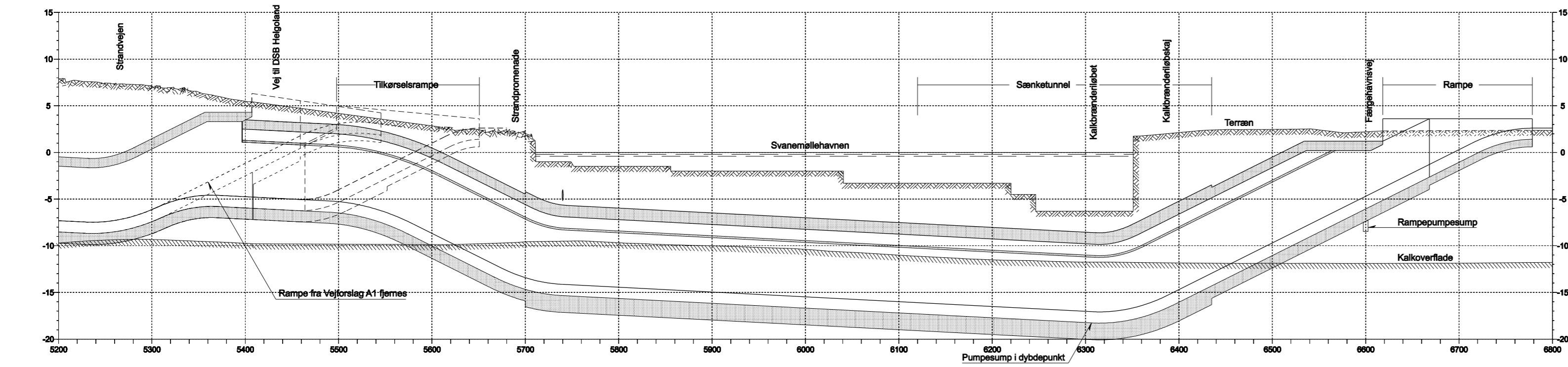
Længdeprofil, afkørselsrampe 1:2000



Længdeprofil, tilkørselsrampe 1:2000

NOTE:
Koter og stationeringer er i m. Øvrige ubenævnte mål er i mm.
Koter refererer til DVR 90.

Tegetegn: D-A20-4000



Terræn kote	7,90	7,69	7,55	7,37	7,28	7,12	6,90	6,79	7,10	6,28	6,06	5,83	5,72	5,43	5,15	4,20	3,93	3,32	2,98	2,71	2,86	2,41	2,10	
Vej kote	7,32	7,42	7,47	7,29	6,84	6,12	5,31	4,80	4,59	4,65	4,75	4,85	4,85	5,05	5,15	5,28	5,28	5,58	6,08	6,78	7,28	7,88	8,48	
Vertikal alg.	L = 29,76 m		L = 75,66 m R = 1000 m		L = 100,00 m R = 1300 m		L = 65,59 m R = 1300 m		L = 119,04 m -5 %		L = 89,88 m R = 2000 m		L = 82,30 m -50 %		L = 587,76 m -5 %		L = 82,85 m R = 1500 m		L = 323,89 m 50 %		L = 64,92 m R = 1300 m		L = 30,14 m	

Længdeprofil, 1:2000/1:200

REDUCERET 50% UDEN ÆNDRING AF MÅLFORHOLD

Ophævet til teknisk grund- og matricalkort tilhører Stadsarkitektkontoret, Tilsættelsesnr. 55-10-01.

Rev.	Dato	Tegn.	Godk.	Revisortekst	Rev.	Dato	Tegn.	Godk.	Revisortekst

Københavns Kommune
Teknik- og Miljøforvaltningen

Njelsgade 13
2830 København S

Tlf: 33 66 35 11
Fax: 33 66 71 04

RAMBOLL

Bredelvej 2
2830 Virum

Tlf: 45 98 60 00
Fax: 45 98 67 00

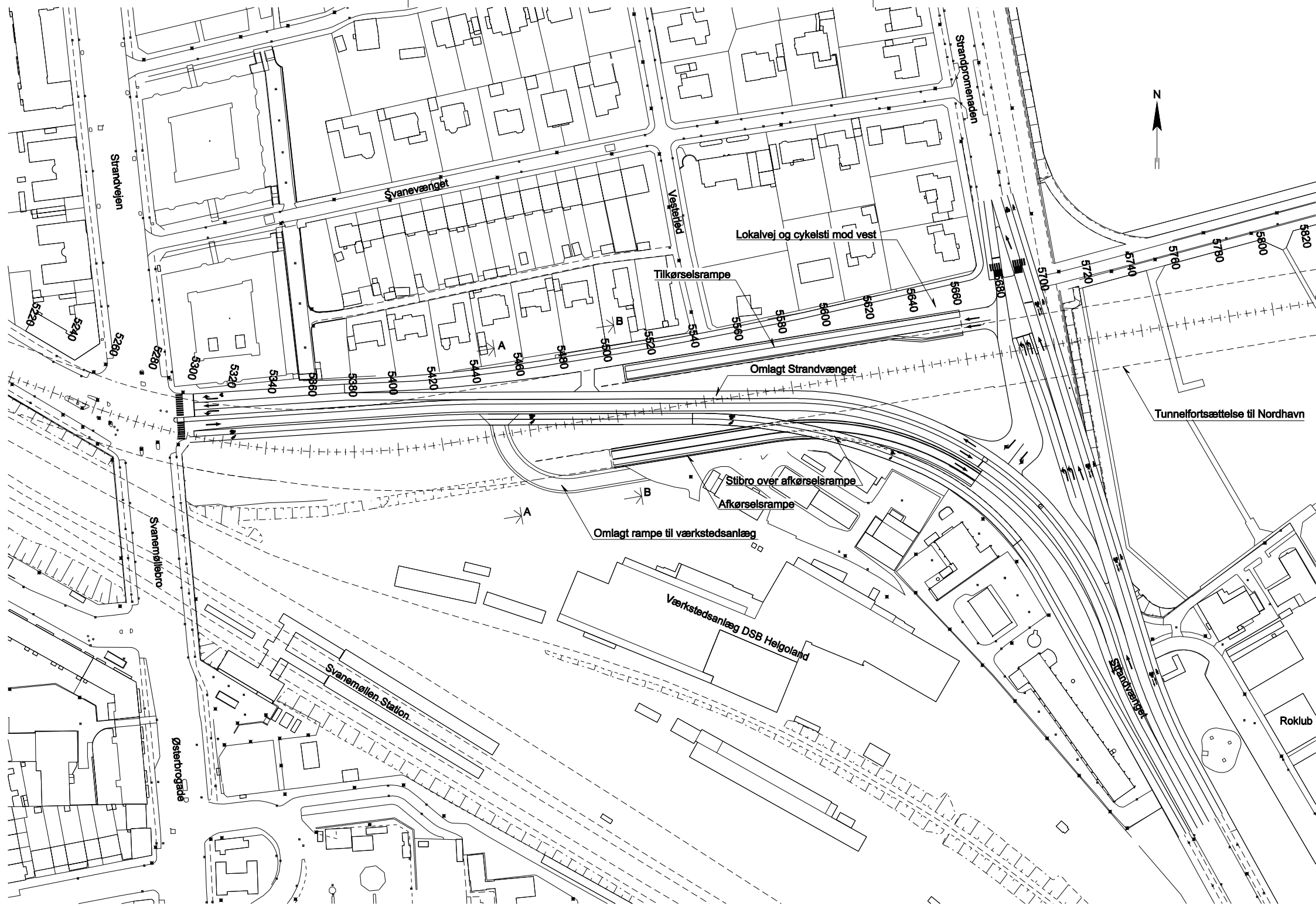
Projekt Nordhavnsvej
Vejforslag A2
Plan og længdeprofil

Projektnr.: 7554001
Fasebetegnelse: VVM
Dato: 2008-11-14

Projektløser / tegner: BMD
Kontroløser: CAD
Godkendt: STB

Målestok: 1:2000/1:200
Tegningsarkivnavn: Søren Astrup-Jensen

Tegningsformat: 594x1280
Tegningsnr.: D-A20-4000



Plan, 1:1000

NOTE:

Koter og stationeringer er i m. Øvrige ubenævnte mål er i mm. Koter refererer til DVR 90.

HENVISNING:

Vedr. snit A-A og B-B, se tegn. nr. D-A20-5015

Tegningnr.: **D-A20-4001**

REDUCERET 50% UDEN ÆNDRING AF MÅLFORHOLD

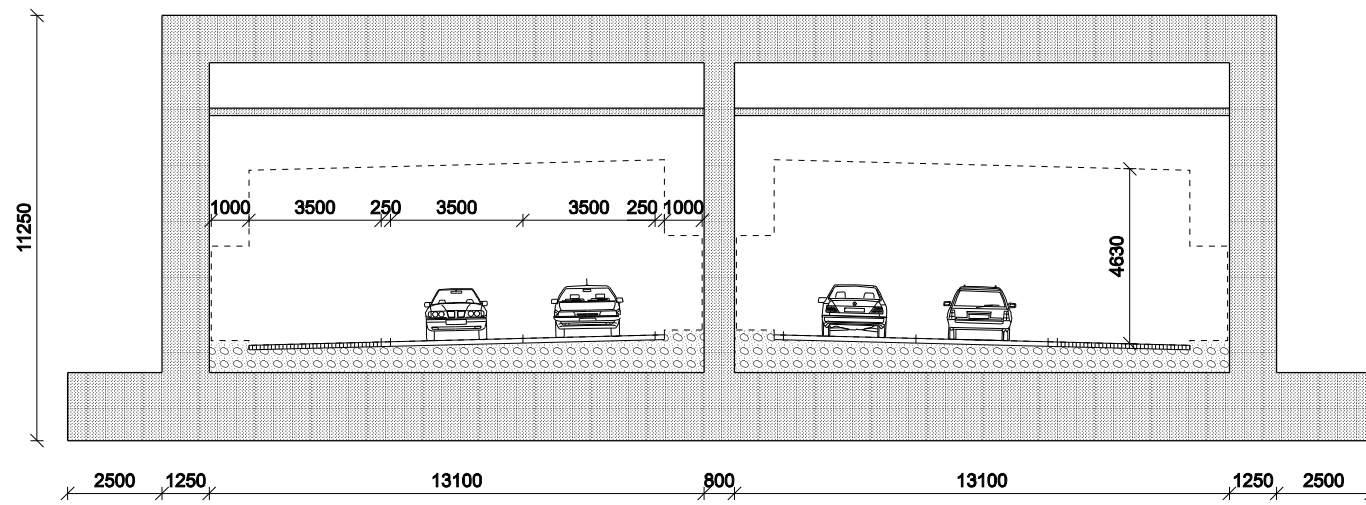
Ophavsret til teknisk grund- og matrikelkort tilhører Stadsarkitektkontoret. Tilladelsesnr. 55-10-01.

Rev.	Dato	Tegn.	Godk.	Revisortekst	Rev.	Dato	Tegn.	Godk.	Revisortekst

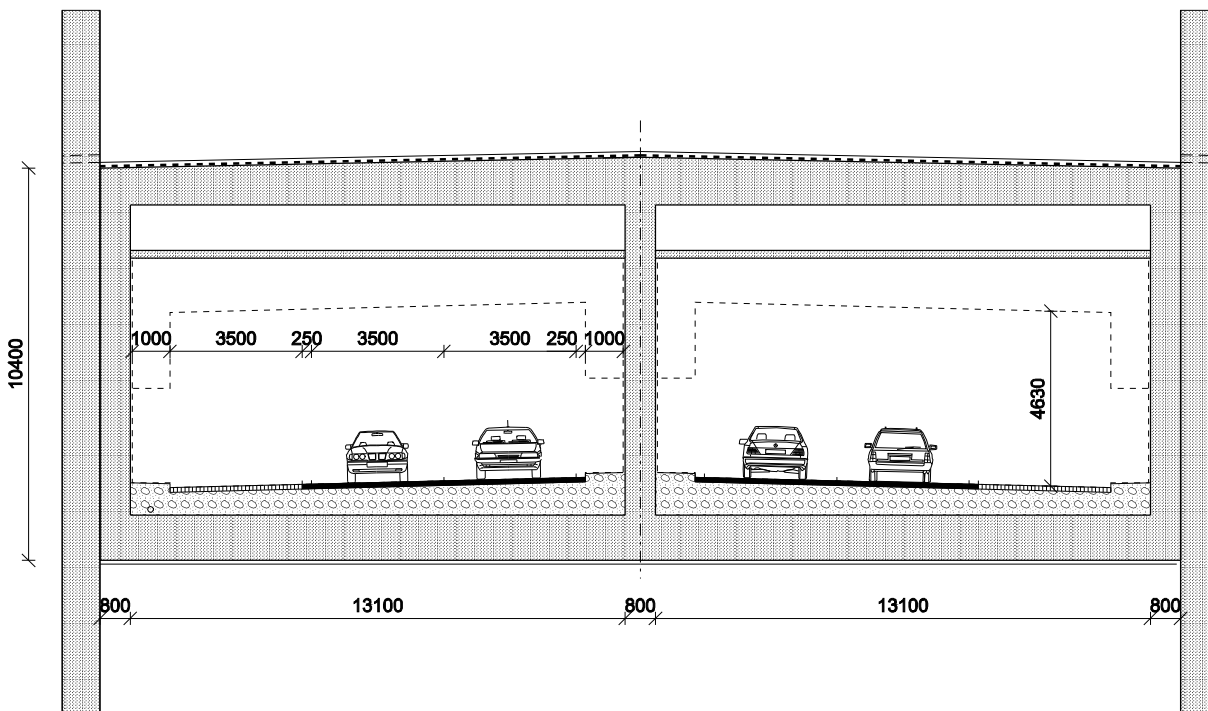
Københavns Kommune
Teknik- og Miljøforvaltningen
Njælegade 13
2300 København S
Tlf: 33 66 35 11
Fax: 33 66 71 04

RAMBOLL
Bredevej 2
2830 Virum
Tlf: 45 98 60 00
Fax: 45 98 67 00

Projekt Nordhavnsvej	Projektnr.: 7554001	Fasebetegnelse: VVM	Dato: 2008-11-14
Vejforslag A2 Vejanlæg i terræn ved Strandvænget	Projektløst / tegnet: BMD	Kontrolleret: CAD	Godkendt: STB
Målforslag: 1:1000	Projektleder i Københavns Kommune: Søren Aarslev-Jensen		
Tegningsformat: 594x840	Tegningens: D-A20-4001	Tegningsarkiv: -A	



TVÆRSNIT, 1:100
Sænketunnel og C&C tunnel ved krydsning af Svanemøllebugten.



TVÆRSNIT, 1:100
C&C tunnel på land

NOTE:

Koter og stationeringer er i m. Øvrige ubenævnte mål er i mm.
Koter refererer til DVR 90.

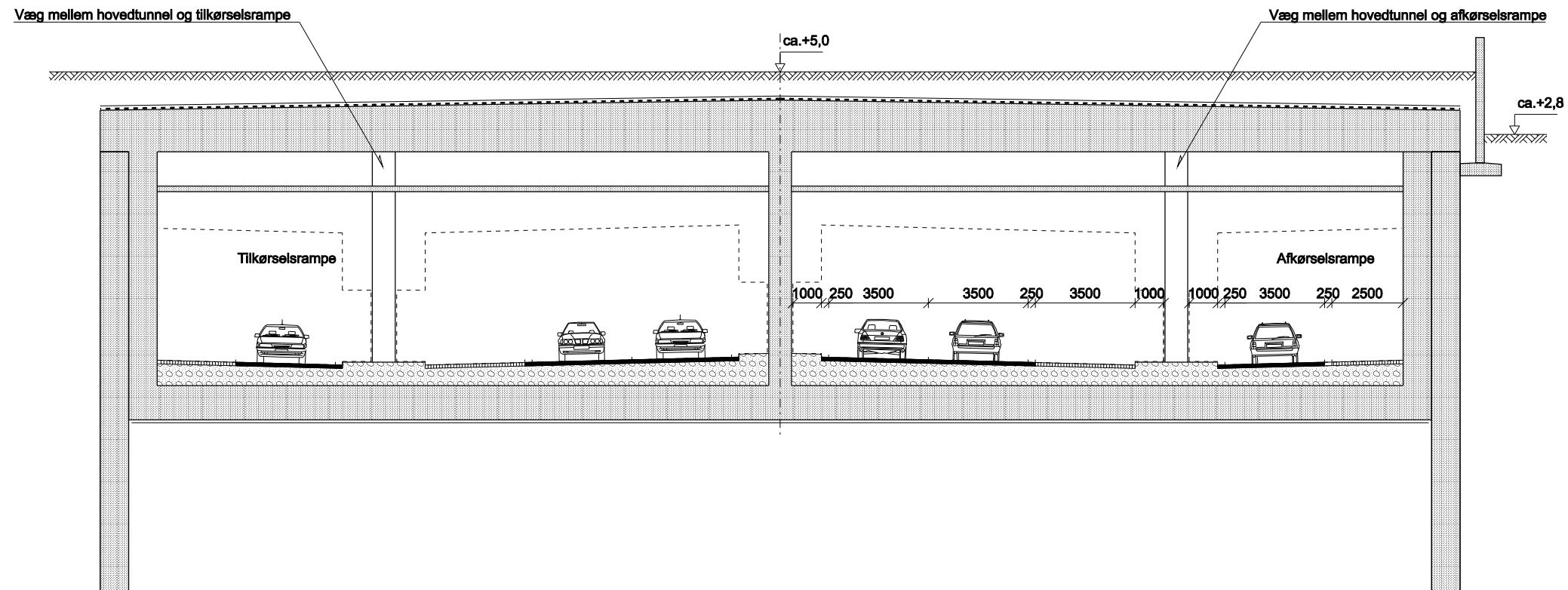
Tegningnr.: **D-A20-5010**

REDUCERET 50% UDEN ÆNDRING AF MÅLFORHOLD

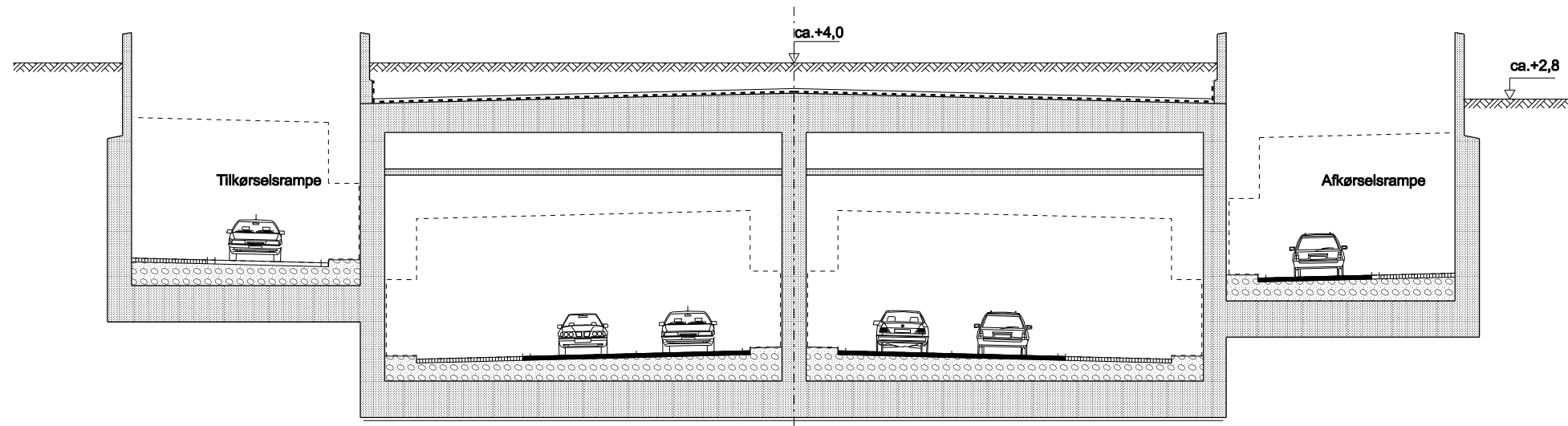
Ophavsret til teknisk grund- og matrikelkort tilhører Stadsarkitektkontoret. Tilladelsesnr. 55-10-01.

Rev.	Dato	Tegn.	Godk.	Revisortekst	Rev.	Dato	Tegn.	Godk.	Revisortekst	
Københavns Kommune Teknik- og Miljøforvaltningen					Njælegade 13 2300 København S Tlf: 33 66 35 11 Fax: 33 66 71 04					
RAMBOLL					Bredevej 2 2830 Virum Tlf: 45 98 60 00 Fax: 45 98 67 00					
Projekt Nordhavnsvej					Projektnr.: 7554001		Fasebenævnelse: VVM		Dato: 2008-11-14	
Vejforslag A2 Cut & Cover tunnel og sænketunnel Tværsnit					Projektet / tegnet: OPJ/GFC		Kontrolleret: CAD		Godkendt: STB	
Målforsnit: 1:100					Projektleder i Københavns Kommune: Søren Aarslew-Jensen					
Tegningsformat: 594x840					Tegningens: D-A20-5010					
-0					-0					

P:\Nordhavnsvej\proj\2807\67554001\CAD\TEGN\NS1_T-0208-0818.dgn



SNIT A-A, 1:100
St. 5450



SNIT B-B, 1:100
St. 5520

NOTE:

Koter og stationeringer er i m. Øvrige ubenævnte mål er i mm.
Koter refererer til DVR 90.
Dagslysskærm er ikke vist.

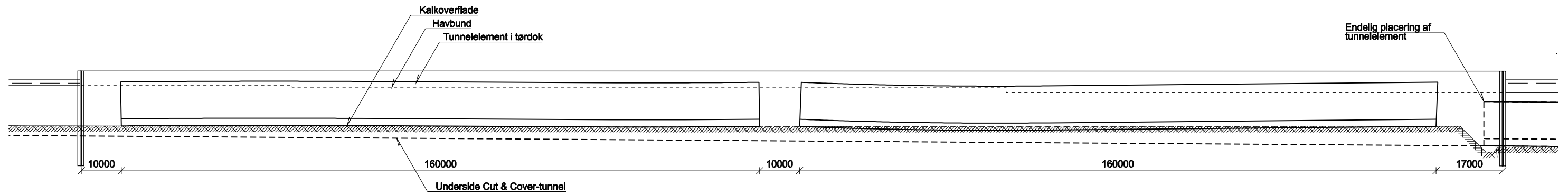
Tegningnr.:
D-A20-5015

REDUCERET 50% UDEN ÆNDRING AF MÅLFORHOLD

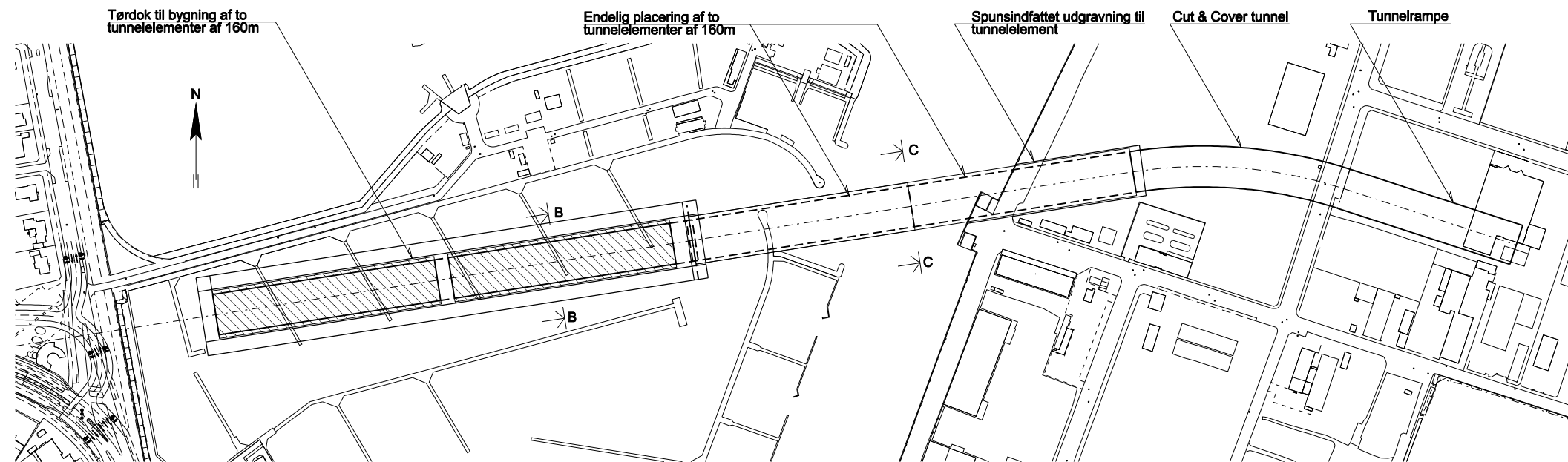
Ophavsret til teknisk grund- og matrikelkort tilhører Stadsarkitektkontoret. Tilladelsesnr. 55-10-01.

Rev.	Dato	Tegn.	Godk.	Revisortekst	Rev.	Dato	Tegn.	Godk.	Revisortekst
Københavns Kommune Teknik- og Miljøforvaltningen Njælegade 13 2300 København S					Tlf: 33 66 35 11 Fax: 33 66 71 04				
RAMBOLL Bredevej 2 2830 Virum					Tlf: 45 98 60 00 Fax: 45 98 67 00				
Projekt Nordhavnsvej Vejforslag A2 Tunnelkonstruktion Tilslutning i Strandvænget Tværsnit					Projektnr.: 7554001 Fasebetegnelse: VVM Dato: 2008-11-14 Godkendt: STB Målforhold: 1:100 Tegningsarkivmøgle: Tegningsformat: 594x840 Tegningens: D-A20-5015 -0				

D:\101\2008_12\42_P1_Nordhavnsvej\12081_0554001\CAD\TSD\1103_1_0_208_0815.dgn



LÆNGDESNI I TØRDOK, 1:500



PLAN, 1:2000

NOTE:

Tegning nr. **D-A20-2630**

Koter og stationeringer er i m. Øvrige ubenævnte mål er i mm.
Koter refererer til DVR 90.

HENVISNINGER:

Vedr. snit B-B og C-C, se tegn. nr. D-A20-2631

**REDUCERET 50% UDEN
ÆNDRING AF MÅLFORHOLD**

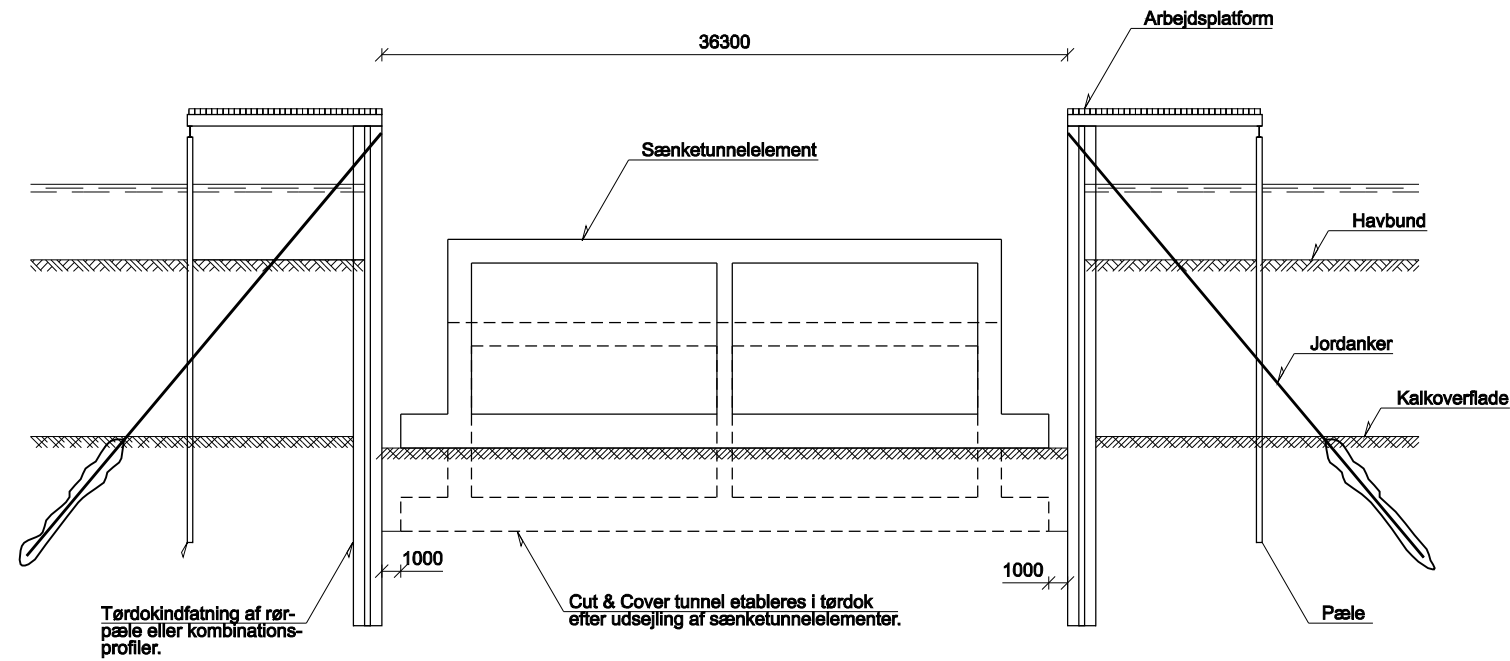
Ophavsret til teknisk grund- og matrikelkort tilhører Stadsconductørembedet. Tilladelsesnr. 55-10-01.

Rev.	Dato	Tegn.	Godk.	Revisortekst	Rev.	Dato	Tegn.	Godk.	Revisortekst

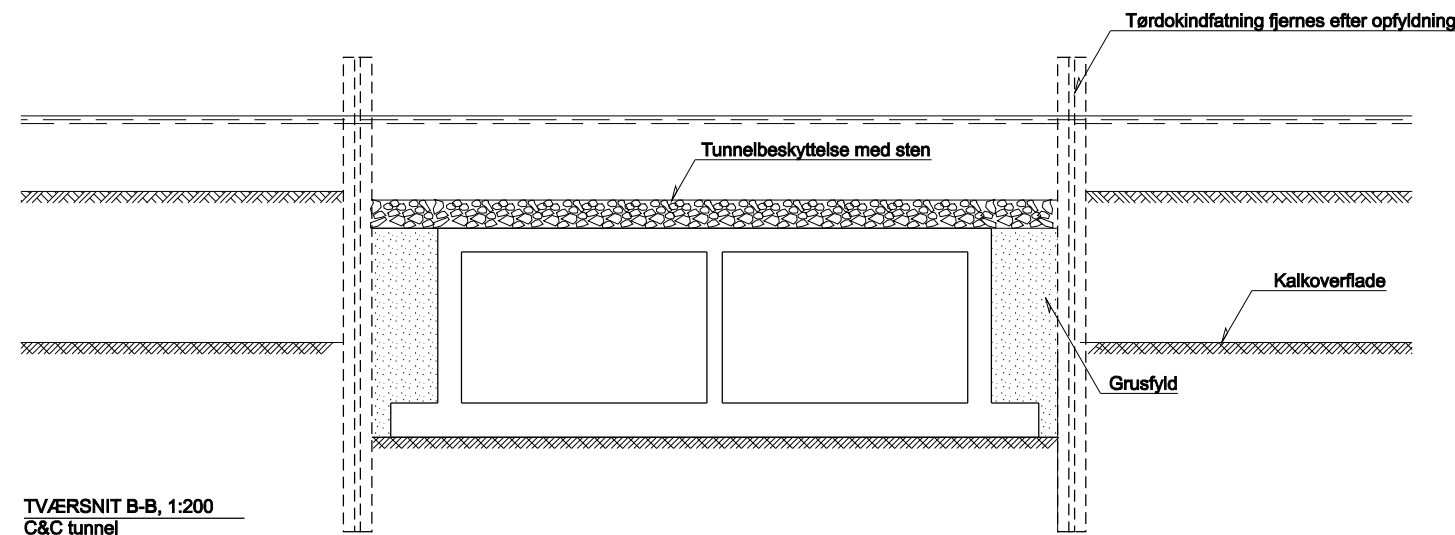
Københavns Kommune
Teknik- og Miljøforvaltningen
Njalegade 13
2300 København S
Tlf: 33 66 35 11
Fax: 33 66 71 04

RAMBOLL
Bredevej 2
2830 Virum
Tlf: 45 98 60 00
Fax: 45 98 67 00

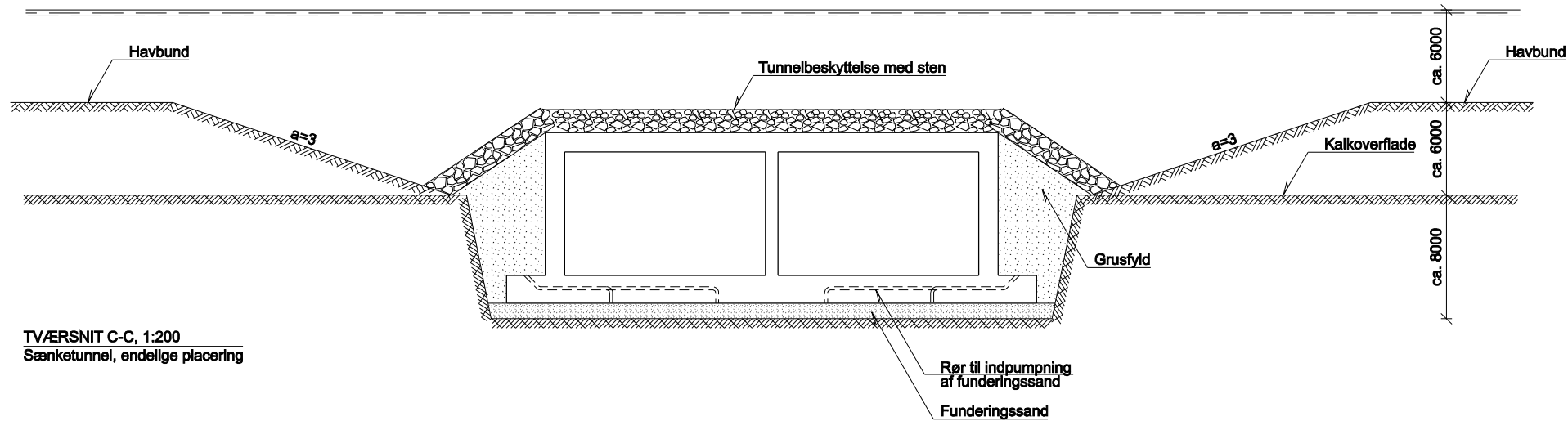
Projekt Nordhavnsvej	Projektnr.: 7554001	Fasebetegnelse: VVM	Dato: 2008-11-14
Vejforslag A2 Krydsning af Svanemøllebugten Udførelsesprincip Plan og længdeprofil	Projekteret / tegnet: OPJ/GFC	Kontrolleret: CAD	Godkendt: STB
Målforhold: 1:2000	Projektleder i Københavns Kommune: Søren Aarlov-Jensen		
Tegningsformat: 594x840	Tegningsnr.: D-A20-2630	Tegningsarkivnr.: -0	



TVÆRSNIT B-B, 1:200
Sænkettunnelproduktion



TVÆRSNIT B-B, 1:200
C&C tunnel



TVÆRSNIT C-C, 1:200
Sænkettunnel, endelige placering

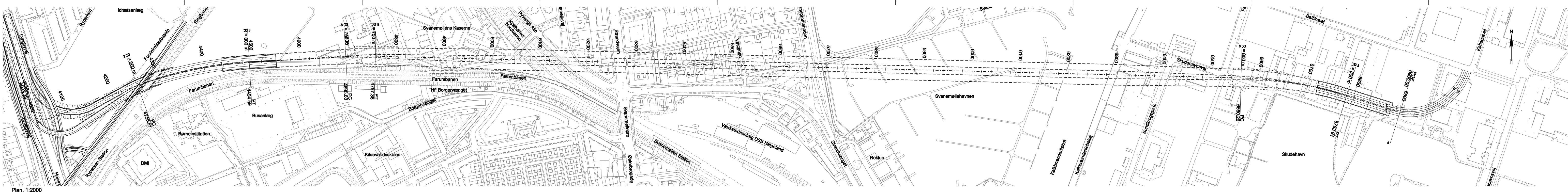
NOTE:

Koter og stationeringer er i m. Øvrige ubenævnte mål er i mm.
Koter refererer til DVR 90.

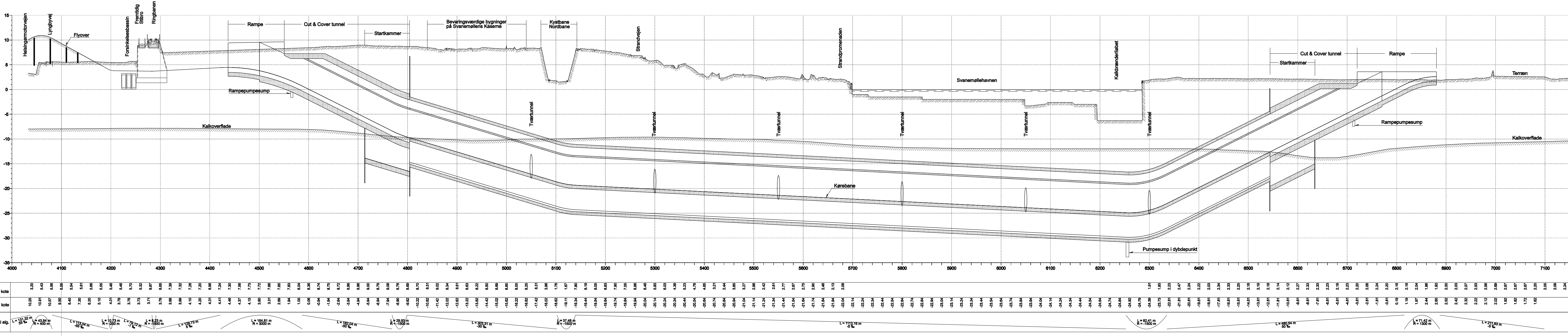
Tegningnr.: **D-A20-2631**

REDUCERET 50% UDEN ÆNDRING AF MÅLFORHOLD

Rev.	Dato	Tegn.	Godk.	Revisortekst	Rev.	Dato	Tegn.	Godk.	Revisortekst	
Københavns Kommune Teknik- og Miljøforvaltningen					Njalesgade 13 2300 København S Tlf: 33 66 35 11 Fax: 33 66 71 04					
RAMBOLL					Bredevej 2 2830 Virum Tlf: 45 98 60 00 Fax: 45 98 67 00					
Projekt Nordhavnsvej					Projektnr.: 7554001		Fasebenævnelse: VVM		Dato: 2008-11-14	
Vejforslag A2 Udførelsesprincip Snit					Projektet / tegnet: OPJ/GFC		Kontrolleret: CAD		Godkendt: STB	
Målforslag: 1:200					Projektleder i Københavns Kommune: Søren Aarlov-Jensen					
Tegningsformat: 594x840					Tegningsnr.: D-A20-2631					
-0					-0					



Plan, 1:2000



Længdeprofil, 1:2000/1:200

Terræn kote	Vej kote	Vertikal alg.
3.20	10.25	$L = 131,32 \text{ m}$ $R = 400 \text{ m}$
5.45	10.31	$L = 43,94 \text{ m}$ $R = 400 \text{ m}$
5.95	10.37	
6.55	10.43	$L = 173,04 \text{ m}$ $R = 300 \text{ m}$
6.40	10.49	
5.54	7.30	
5.81	6.20	
5.98	6.20	
5.10	5.55	
4.51	4.51	
5.48	3.76	
5.46	3.76	
5.32	3.73	
5.32	3.71	
9.87	3.71	
8.85	3.76	
7.36	3.98	
7.39	3.98	
7.32	3.98	
7.26	4.10	
7.26	4.20	
7.24	4.41	
7.24	4.46	
7.30	4.46	
7.83	1.94	
8.04	1.05	
8.36	0.09	
8.39	0.09	
8.74	-0.94	
8.72	-1.94	
8.98	-3.94	
8.98	-4.94	
8.98	-5.94	
9.00	-6.94	
8.79	-7.94	
9.09	-7.94	
8.76	-8.90	
8.76	-9.82	
8.69	-10.82	
8.70	-10.82	
8.51	-10.82	
8.51	-11.42	
9.02	-11.42	
8.34	-12.02	
8.61	-12.02	
8.63	-13.22	
8.22	-13.82	
8.50	-14.42	
8.69	-15.02	
8.65	-15.62	
8.05	-16.22	
8.25	-16.82	
8.31	-17.42	
3.98	-18.02	
1.76	-18.62	
1.67	-19.11	
7.90	-19.34	
8.19	-19.34	
8.05	-19.54	
8.85	-19.94	
7.90	-19.94	
7.55	-19.94	
6.46	-20.04	
6.03	-20.14	
6.03	-20.34	
4.39	-20.34	
5.23	-20.34	
4.76	-20.54	
4.65	-20.54	
2.44	-20.94	
3.85	-20.94	
3.27	-21.04	
2.96	-21.14	
2.96	-21.24	
2.45	-21.34	
2.81	-21.34	
2.87	-21.44	
2.71	-21.44	
2.75	-21.54	
2.90	-21.54	
2.46	-21.74	
2.13	-21.94	
2.06	-22.04	
2.06	-22.14	
2.06	-22.24	
2.06	-22.34	
2.06	-22.44	
2.06	-22.54	
2.06	-22.64	
2.06	-22.74	
2.06	-22.84	
2.06	-22.94	
2.06	-23.04	
2.06	-23.14	
2.06	-23.24	
2.06	-23.34	
2.06	-23.44	
2.06	-23.54	
2.06	-23.64	
2.06	-23.74	
2.06	-23.84	
2.06	-23.94	
2.06	-24.04	
2.06	-24.14	
2.06	-24.24	
2.06	-24.34	
2.06	-24.44	
2.06	-24.54	
2.06	-24.64	
2.06	-24.74	
2.06	-24.84	
2.06	-24.94	
1.91	-24.92	
1.91	-24.79	
1.95	-24.39	
2.23	-23.73	
2.23	-22.81	
2.47	-21.81	
2.24	-20.81	
2.22	-19.81	
2.03	-18.81	
2.33	-17.81	
2.25	-16.81	
2.18	-15.81	
2.19	-14.81	
2.18	-13.81	
2.12	-12.81	
2.12	-11.81	
2.12	-10.81	
2.20	-9.81	
2.33	-8.81	
2.33	-7.81	
2.23	-6.81	
2.23	-5.81	
2.23	-4.81	
2.20	-3.81	
2.06	-2.81	
2.06	-1.81	
2.20	-0.81	
2.06	0.19	
2.16	1.19	
2.16	2.16	
2.04	3.16	
1.96	4.16	
1.85	5.16	
1.85	6.16	
2.00	7.16	
2.00	8.16	
2.03	9.16	
2.07	10.16	
2.03	11.16	
2.07	12.16	
2.06	13.16	
2.06	14.16	
1.92	15.16	
1.92	16.16	
2.07	17.16	
2.06	18.16	
2.06	19.16	
2.06	20.16	
2.06	21.16	
2.06	22.16	
2.06	23.16	
2.06	24.16	
2.06	25.16	
2.06	26.16	
2.06	27.16	
2.06	28.16	
2.06	29.16	
2.06	30.16	

NOTE:

Koter og stationering er i m. Øvrige ubenævnte mål er i mm.
Koter refererer til DVR 90.

D-B00-4000

Opbevares til teknisk grund- og materialelister til Stadskonklusionsarbejdet, Tilslæssnr. 55-10-01.

Rev.	Dato	Tegn.	Godk.	Revisorkode	Rev.	Dato	Tegn.	Godk.	Revisorkode

Københavns Kommune
Teknik- og Miljøforvaltningen

RAMBOLL

Projekt Nordhavnsvej
Vejforslag B
Plan og længdeprofil

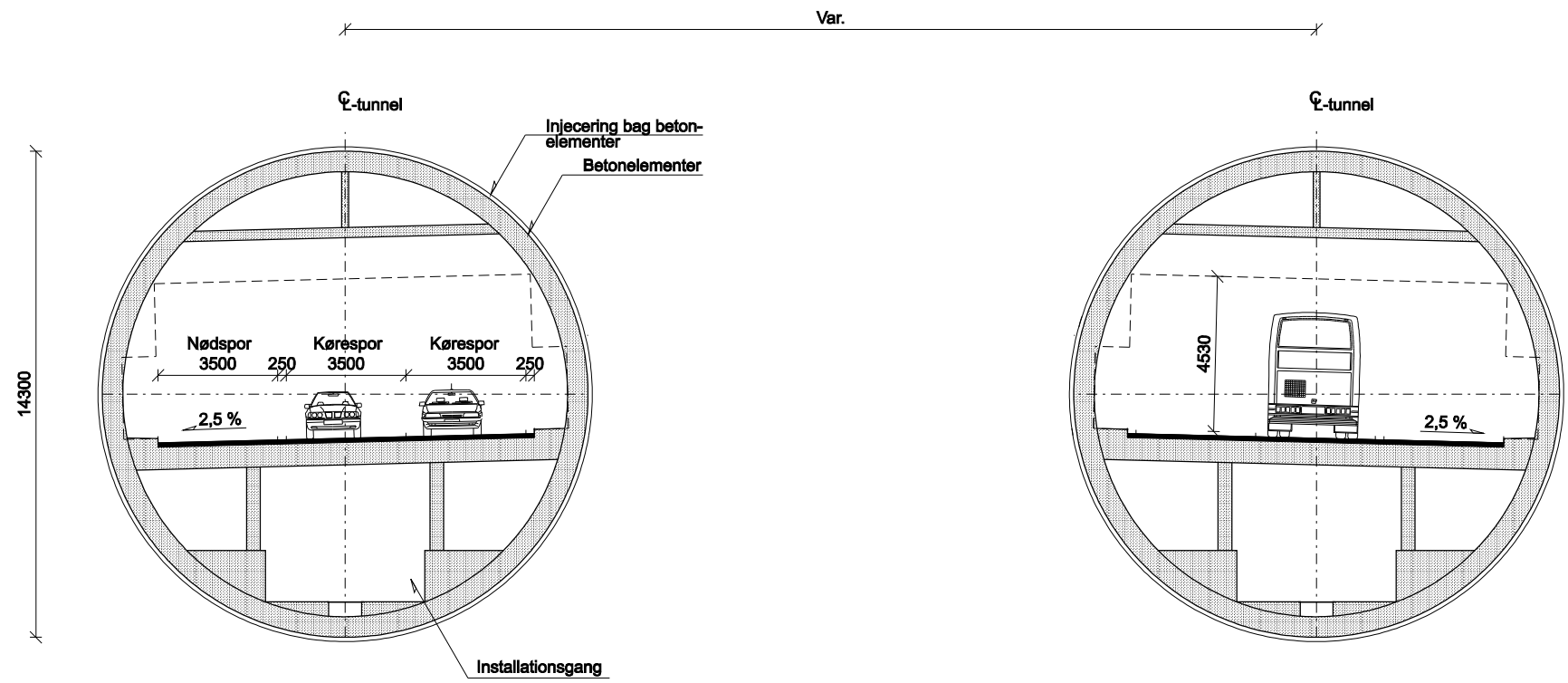
Projektet / tegnet: 7554001
Målstok: 1:2000/1:200
Tegningskode: 594x1875

Forskningsafdelingen
Bredenevej 2
2830 Virum

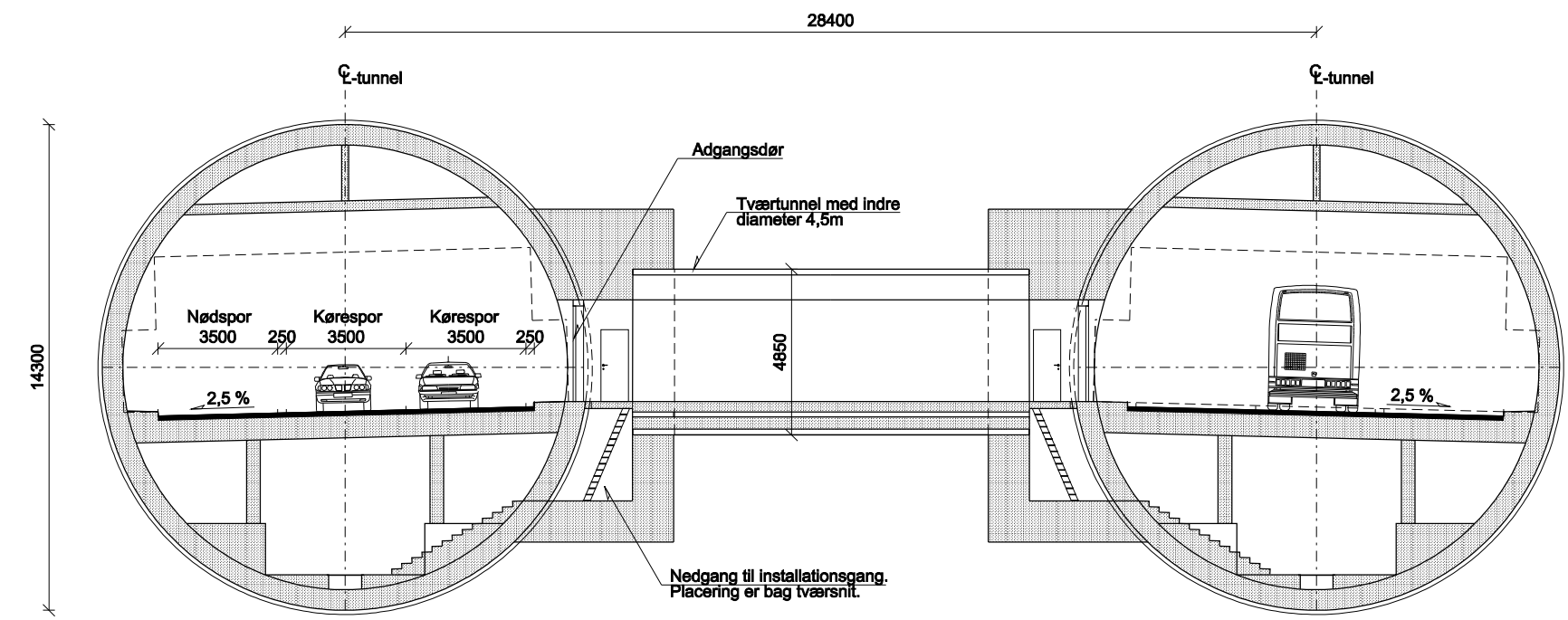
Tlf: 33 98 35 11
Fax: 33 98 71 04

Tlf: 45 98 80 00
Fax: 45 98 87 00

Dato: 2008-11-14
Godkendt: Søren Aarstam-Jensen
Tegningskode: D-B00-4000



PRINCIPTVÆRSNIT I BORET TUNNEL, 1:100



PRINCIPTVÆRSNIT I BORET TUNNEL, 1:100
Snit ved tværtunnel

NOTE:

Koter og stationeringer er i m. Øvrige ubenævnte mål er i mm. Koter refererer til DVR 90.

Tegningnr.: **D-B00-5010**

REDUCERET 50% UDEN ÆNDRING AF MÅLFORHOLD

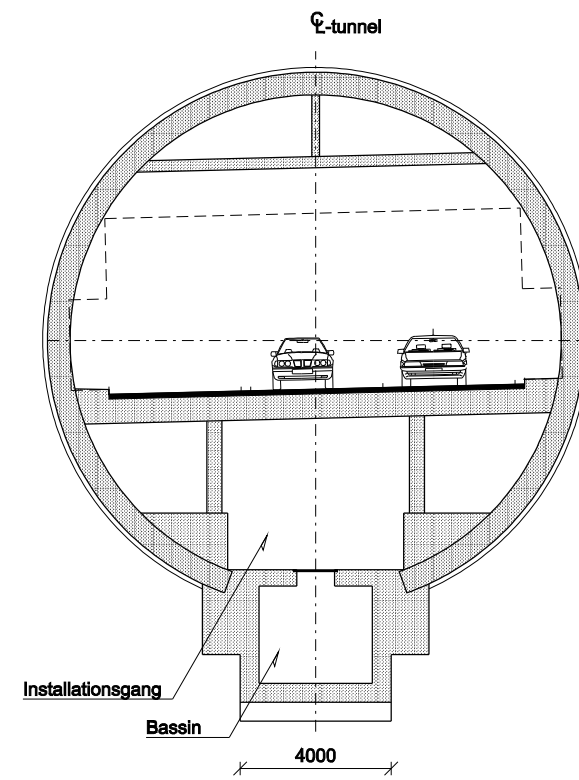
Rev.	Dato	Tegn.	Godk.	Revisortekst	Rev.	Dato	Tegn.	Godk.	Revisortekst

Københavns Kommune
Teknik- og Miljøforvaltningen
Njalegade 13
2300 København S
Tlf: 33 66 35 11
Fax: 33 66 71 04

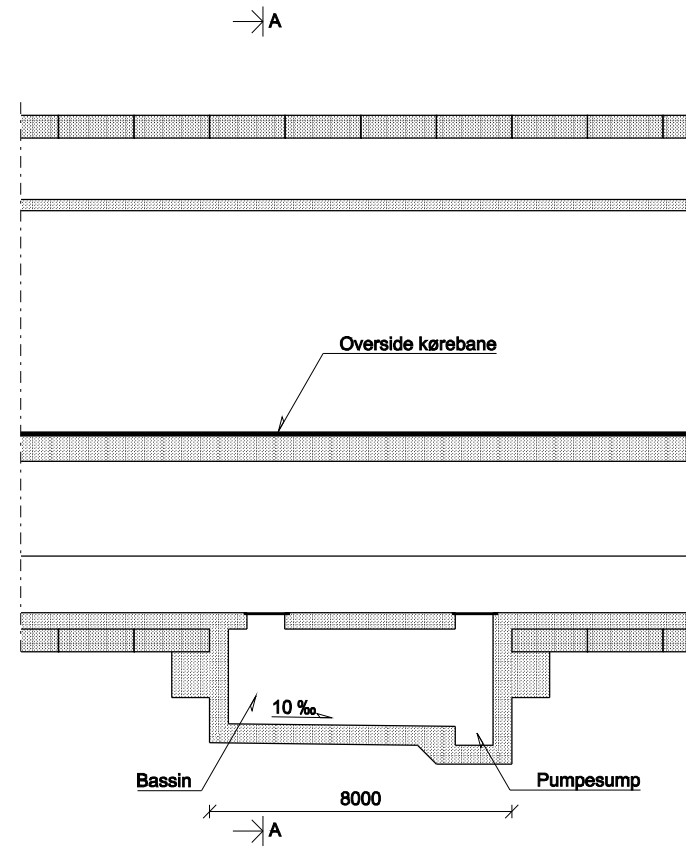
RAMBOLL
Bredevej 2
2830 Virum
Tlf: 45 98 60 00
Fax: 45 98 67 00

Projekt Nordhavnsvej	Projektnr.: 7554001	Fasebetegnelse: VVM	Dato: 2008-11-14
Vejforslag B Tunnelkonstruktion Principtværsnit i boret tunnel	Projektløst / tegnet: SCNGFC	Kontrolleret: CAD	Godkendt: STB
Målforhold: 1:100	Projektleder i Københavns Kommune: Søren Aarslew-Jensen		
Tegningsformat: 594x840	Tegningens: D-B00-5010	-0	

P:\Nordhavnsvej\proj\2807\0554001\CAD\TEGN\NS1_T_0808_0818.dwg



Tværsnit A-A, 1:100



Længdesnit, 1:100

NOTE:

Koter og stationeringer er i m. Øvrige ubenævnte mål er i mm.
Koter refererer til DVR 90.

Tegningnr.: **D-B00-5055**

REDUCERET 50% UDEN ÆNDRING AF MÅLFORHOLD

Ophavsret til teknisk grund- og matrikelkort tilhører Stadsconductørembedet. Tilladelsesnr. 55-10-01.

Rev.	Dato	Tegn.	Godk.	Revisortekst	Rev.	Dato	Tegn.	Godk.	Revisortekst	
Københavns Kommune Teknik- og Miljøforvaltningen					Njalegade 13 2300 København S Tlf: 33 66 35 11 Fax: 33 66 71 04					
RAMBOLL					Bredevej 2 2830 Virum Tlf: 45 98 60 00 Fax: 45 98 67 00					
Projekt Nordhavnsvej					Projektnr.: 7554001		Fasebetegnelse: VVM		Dato: 2008-11-14	
Vejforslag B Tunnelkonstruktioner Dybdepunkt med pumpesump					Projektet / tegnet: GFC		Kontrolleret: CAD		Godkendt: STB	
Målforslag: 1:100					Projektleder i Københavns Kommune: Søren Aarslew-Jensen					
Tegningsformat: 594x840					Tegningens: D-B00-5055					
-0-					-0-					



- SIGNATURER:**
- PROJ. FJERNVARMELEDNING (KE)
 - PROJ. VANDLEDNING (KE)
 - PROJ. AFLØBSLEDNING (KE)
 - PROJ. GASLEDNING (HNG)
 - PROJ. EL-KABEL (DONGENERGY)
 - PROJ. FJERNVARMELEDNING (CTR)
 - PROJ. TELE KABEL (TDC)
 - x x x x GASLEDNING DER LÆGGES DØD (HNG)
 - x x x x VANDLEDNING DER LÆGGES DØD (KE)
 - x x x x FJERNVARME LEDNING DER LÆGGES DØD (KE)
 - x x x x GASLEDNING DER LÆGGES DØD (KE)
 - x x x x TELE KABEL DER LÆGGES DØD (TDC)
 - x x x x FJERNVARME LEDNING DER LÆGGES DØD (CTR)
 - x x x x EL-KABEL DER LÆGGES DØD (DONGENERGY)
 - x x x x AFLØBSLEDNING (KE)



Tegningsnr.: **D-A10-2401**

REDUCERET 50% UDEN ÆNDRING AF MÅLFORHOLD

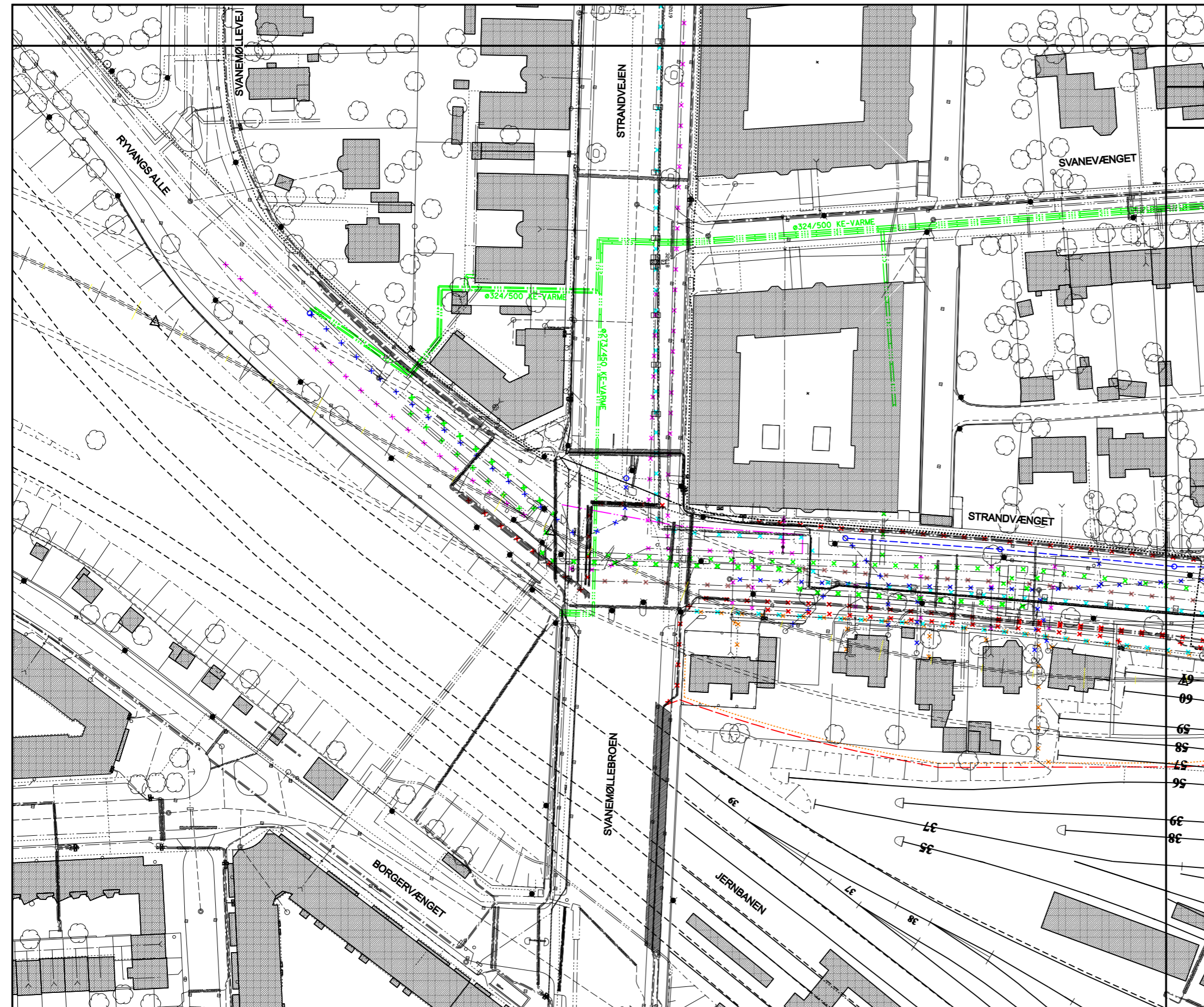
Ophavsret til teknisk grund- og matrikelkort tilhører Stadsconductørensbedet. Tilladelsesnr. 55-10-01.

Rev.	Dato	Tegn.	Godk.	Revisortekst	Rev.	Dato	Tegn.	Godk.	Revisortekst

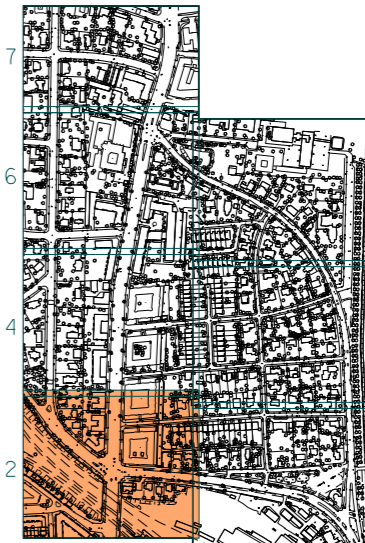
Københavns Kommune
 Teknik- og Miljøforvaltningen
 Njalsgade 13
 2300 København S
 Tlf: 33 66 35 11
 Fax: 33 66 71 04

RAMBOLL
 Bredevej 2
 2830 Virum
 Tlf: 45 98 60 00
 Fax: 45 98 67 00

Projekt Nordhavnsvej		Projektnr.: 7554001	Fasebetegnelse: VVM	Dato: 2008-11-14
Vejforslag A1 Ledningsomlægninger Ledningsplan Strandvænget Delplan 1		Projektlæst / tegnet: bbh/lie	Kontrolleret: CAD	Godkendt: STB
Målforshold: 1:500		Projektleder i Københavns Kommune: Søren Aarslew-Jensen		
Tegningsformat: 594x840		Tegningsnr.: D-A10-2401		



- SIGNATURER:**
- · · · — · · · PROJ. FJERNVARMELEDNING (KE)
 - - - - - PROJ. VANDLEDNING (KE)
 - - - - - PROJ. AFLØBSLEDNING (KE)
 - - - - - PROJ. GASLEDNING (HNG)
 - · · · - · · · PROJ. EL-KABEL (DONGENERGY)
 - · · · - · · · PROJ. FJERNVARMELEDNING (CTR)
 - · · · - · · · PROJ. TELE KABEL (TDC)
 - × × × × GASLEDNING DER LÆGGES DØD (HNG)
 - × × × × VANDLEDNING DER LÆGGES DØD (KE)
 - × × × × FJERNVARME LEDNING DER LÆGGES DØD (KE)
 - × × × × GASLEDNING DER LÆGGES DØD (KE)
 - × × × × TELE KABEL DER LÆGGES DØD (TDC)
 - × × × × FJERNVARME LEDNING DER LÆGGES DØD (CTR)
 - × × × × EL-KABEL DER LÆGGES DØD (DONGENERGY)
 - × × × × AFLØBSLEDNING (KE)



Tegningsnr.: **D-A10-2402**



REDUCERET 50% UDEN ÆNDRING AF MÅLFORHOLD

Rev.	Dato	Tegn.	Godk.	Revisortekst	Rev.	Dato	Tegn.	Godk.	Revisortekst
Københavns Kommune Teknik- og Miljøforvaltningen					Njalsgade 13 2300 København S Tlf: 33 66 35 11 Fax: 33 66 71 04				
RAMBOLL					Bredevej 2 2830 Virum Tlf: 45 98 60 00 Fax: 45 98 67 00				
Projekt Nordhavnsvej					Projekt nr.: 7554001 Færdiggørelse: VVM Dato: 2008-11-14				
Vejforslag A1 Ledningsomlægninger Ledningsplan Strandvænget / Ryvangs Alle Delplan 2					Projektet / tegnet: bbh/lie Kontrollet: CAD Godkendt: STB				
Målforslag: 1:500					Projektleder i Københavns Kommune: Søren Aarslew-Jensen Tegningsarkivnavn:				
Tegningsformat: 594x840					Tegningsnr.: D-A10-2402				



- SIGNATURER:**
- PROJ. FJERNVARMELEDNING (KE)
 - PROJ. VANDLEDNING (KE)
 - PROJ. AFLØBSLEDNING (KE)
 - PROJ. GASLEDNING (HNG)
 - PROJ. EL-KABEL (DONGENERGY)
 - PROJ. FJERNVARMELEDNING (CTR)
 - PROJ. TELE KABEL (TDC)
 - x x x x GASLEDNING DER LÆGGES DØD (HNG)
 - x x x x VANDLEDNING DER LÆGGES DØD (KE)
 - x x x x FJERNVARME LEDNING DER LÆGGES DØD (KE)
 - x x x x GASLEDNING DER LÆGGES DØD (KE)
 - x x x x TELE KABEL DER LÆGGES DØD (TDC)
 - x x x x FJERNVARME LEDNING DER LÆGGES DØD (CTR)
 - x x x x EL-KABEL DER LÆGGES DØD (DONGENERGY)
 - x x x x AFLØBSLEDNING (KE)



Tegningsnr.: **D-A10-2403**



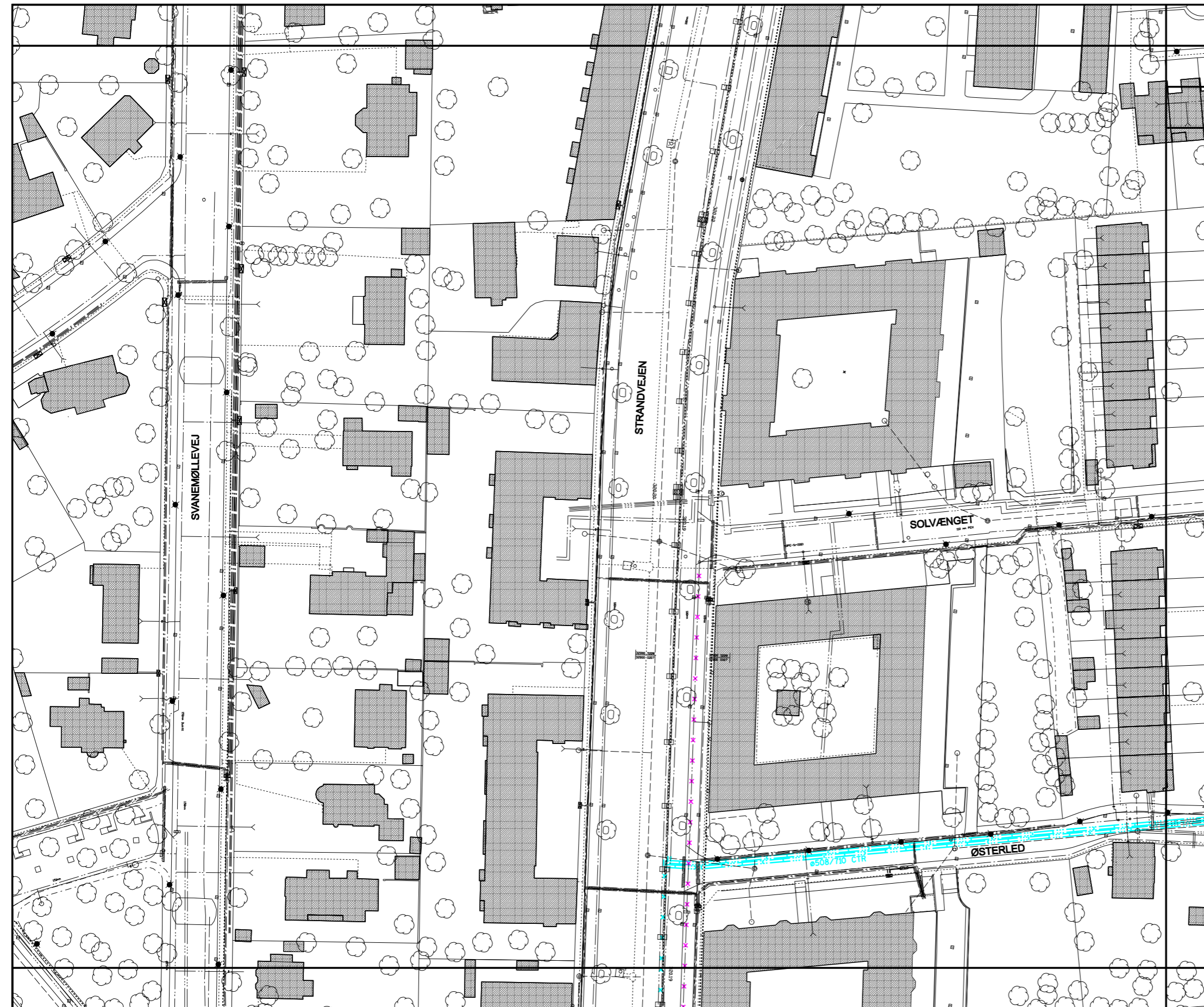
REDUCERET 50% UDEN ÆNDRING AF MÅLFORHOLD

Rev	Dato	Tegn.	Godk.	Revisortekst	Rev	Dato	Tegn.	Godk.	Revisortekst

Københavns Kommune
Teknik- og Miljøforvaltningen
Njalsgade 13
2300 København S
Tlf: 33 66 35 11
Fax: 33 66 71 04

RAMBOLL
Bredevej 2
2830 Virum
Tlf: 45 98 60 00
Fax: 45 98 67 00

Projekt Nordhavnsvej		Projektnr.: 7554001	Fasebetegnelse: VVM	Dato: 2008-11-14
Vejforslag A1 Ledningsomlægninger Ledningsplan Østerled Delpan 3		Projektet / tegnet: bbh/lie	Kontrolleret: CAD	Godkendt: STB
Målforslag: 1:500		Projektleder i Københavns Kommune: Søren Aarslew-Jensen		
Tegningsformat: 594x840		Tegningsnr.: D-A10-2403		



- SIGNATURER:**
- PROJ. FJERNVARMELEDNING (KE)
 - PROJ. VANDLEDNING (KE)
 - PROJ. AFLØBSLEDNING (KE)
 - PROJ. GASLEDNING (HNG)
 - PROJ. EL-KABEL (DONGENERGY)
 - PROJ. FJERNVARMELEDNING (CTR)
 - PROJ. TELE KABEL (TDC)
 - × × × × GASLEDNING DER LÆGGES DØD (HNG)
 - × × × × VANDLEDNING DER LÆGGES DØD (KE)
 - × × × × FJERNVARME LEDNING DER LÆGGES DØD (KE)
 - × × × × GASLEDNING DER LÆGGES DØD (KE)
 - × × × × TELE KABEL DER LÆGGES DØD (TDC)
 - × × × × FJERNVARME LEDNING DER LÆGGES DØD (CTR)
 - × × × × EL-KABEL DER LÆGGES DØD (DONGENERGY)
 - × × × × AFLØBSLEDNING (KE)



Tegningsnr.: **D-A10-2404**



REDUCERET 50% UDEN ÆNDRING AF MÅLFORHOLD

Rev.	Dato	Tegn.	Godk.	Revisortekst	Rev.	Dato	Tegn.	Godk.	Revisortekst
Københavns Kommune Teknik- og Miljøforvaltningen					Njalsgade 13 2300 København S Tlf: 33 66 35 11 Fax: 33 66 71 04				
RAMBOLL					Bredevej 2 2830 Virum Tlf: 45 98 60 00 Fax: 45 98 67 00				
Projekt Nordhavnsvej					Projektnr.: 7554001 Fasebetegnelse: VVM Dato: 2008-11-14				
Vejforslag A1 Ledningsomlægninger Ledningsplan Østerled Delplan 4					Projektet / tegnet: bbh/lie Målforhold: 1:500 Tegningsformat: 594x840				
Kontrolør: CAD Godkendt: STB					Projektleder i Københavns Kommune: Søren Aarslew-Jensen Tegningsnr.: D-A10-2404				



- SIGNATURER:**
- PROJ. FJERNVARMELEDNING (KE)
 - PROJ. VANDLEDNING (KE)
 - PROJ. AFLØBSLEDNING (KE)
 - PROJ. GASLEDNING (HNG)
 - PROJ. EL-KABEL (DONGENERGY)
 - PROJ. FJERNVARMELEDNING (CTR)
 - PROJ. TELE KABEL (TDC)
 - x x x x GASLEDNING DER LÆGGES DØD (HNG)
 - x x x x VANDLEDNING DER LÆGGES DØD (KE)
 - x x x x FJERNVARME LEDNING DER LÆGGES DØD (KE)
 - x x x x GASLEDNING DER LÆGGES DØD (KE)
 - x x x x TELE KABEL DER LÆGGES DØD (TDC)
 - x x x x FJERNVARME LEDNING DER LÆGGES DØD (CTR)
 - x x x x EL-KABEL DER LÆGGES DØD (DONGENERGY)
 - x x x x AFLØBSLEDNING (KE)

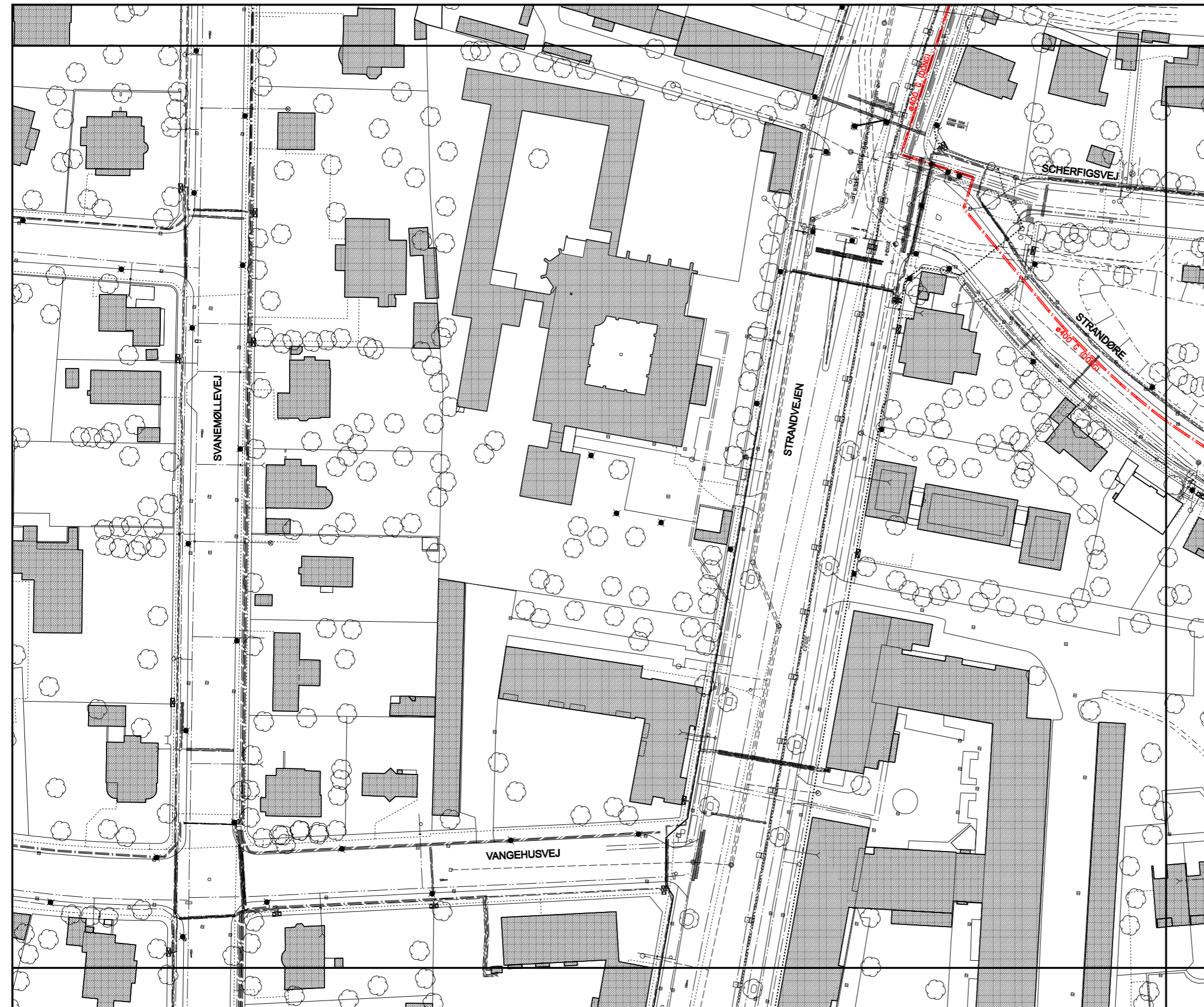


Tegningsnr.: **D-A10-2405**



REDUCERET 50% UDEN ÆNDRING AF MÅLFORHOLD

Rev.	Dato	Tegn.	Godk.	Revisortekst	Rev.	Dato	Tegn.	Godk.	Revisortekst
Københavns Kommune Teknik- og Miljøforvaltningen					Njalsgade 13 2300 København S Tlf: 33 66 35 11 Fax: 33 66 71 04				
RAMBOLL					Bredevej 2 2830 Virum Tlf: 45 98 60 00 Fax: 45 98 67 00				
Projekt Nordhavnsvej					Projekt nr.: 7554001	Fæsebenævnelser: VVM		Dato: 2008-11-14	
Vejforslag A1 Ledningsomlægninger Ledningsplan Strandøre Delplan 5					Projektet / tegnet: bbh/lie	Kontroleret: CAD	Godkendt: STB	Målforslag: 1:500	
Tegningsformat: 594x840					Projektleder i Københavns Kommune: Søren Aarslew-Jensen	Tegningsarkivnavn:	Tegningsnr.: D-A10-2405	-0	



- SIGNATURER:**
- PROJ. FJERNVARMELEDNING (KE)
 - PROJ. VANDLEDNING (KE)
 - PROJ. AFLØBSLEDNING (KE)
 - PROJ. GASLEDNING (HNG)
 - PROJ. EL-KABEL (DONGENERGY)
 - PROJ. FJERNVARMELEDNING (CTR)
 - PROJ. TELE KABEL (TDC)
 - × × × × GASLEDNING DER LÆGGES DØD (HNG)
 - × × × × VANDLEDNING DER LÆGGES DØD (KE)
 - × × × × FJERNVARME LEDNING DER LÆGGES DØD (KE)
 - × × × × GASLEDNING DER LÆGGES DØD (KE)
 - × × × × TELE KABEL DER LÆGGES DØD (TDC)
 - × × × × FJERNVARME LEDNING DER LÆGGES DØD (CTR)
 - × × × × EL-KABEL DER LÆGGES DØD (DONGENERGY)
 - × × × × AFLØBSLEDNING (KE)



Tegningsnr.: **D-A10-2406**



REDUCERET 50% UDEN ÆNDRING AF MÅLFORHOLD

Rev.	Dato	Tegn.	Godk.	Revisortekst	Rev.	Dato	Tegn.	Godk.	Revisortekst
Københavns Kommune Teknik- og Miljøforvaltningen					Njalsgade 13 2300 København S Tlf: 33 66 35 11 Fax: 33 66 71 04				
RAMBOLL					Bredevej 2 2830 Virum Tlf: 45 98 60 00 Fax: 45 98 67 00				
Projekt Nordhavnsvej					Projekt nr.: 7554001 Fasebetegnelse: VVM Dato: 2008-11-14				
Vejforslag A1 Ledningsomlægninger Ledningsplan Strandvejen Delplan 6					Projektet / tegnet: bbh/lie Målforshold: 1:500 Tegningsformat: 594x840				
Kontrolør: CAD Godkendt: STB					Projektleder i Københavns Kommune: Søren Aarslew-Jensen Tegningsnr.: D-A10-2406				

SIGNATURER:

- · · · — · · · — PROJ. FJERNVARMELEDNING (KE)
- - - - - PROJ. VANDLEDNING (KE)
- - - - - PROJ. AFLØBSLEDNING (KE)
- - - - - PROJ. GASLEDNING (HNG)
- · · · - · · · - PROJ. EL-KABEL (DONGENERGY)
- · · · - · · · - PROJ. FJERNVARMELEDNING (CTR)
- · · · - · · · - PROJ. TELE KABEL (TDC)
- x x x x GASLEDNING DER LÆGGES DØD (HNG)
- x x x x VANDLEDNING DER LÆGGES DØD (KE)
- x x x x FJERNVARME LEDNING DER LÆGGES DØD (KE)
- x x x x GASLEDNING DER LÆGGES DØD (KE)
- x x x x TELE KABEL DER LÆGGES DØD (TDC)
- x x x x FJERNVARME LEDNING DER LÆGGES DØD (CTR)
- x x x x EL-KABEL DER LÆGGES DØD (DONGENERGY)
- x x x x AFLØBSLEDNING (KE)

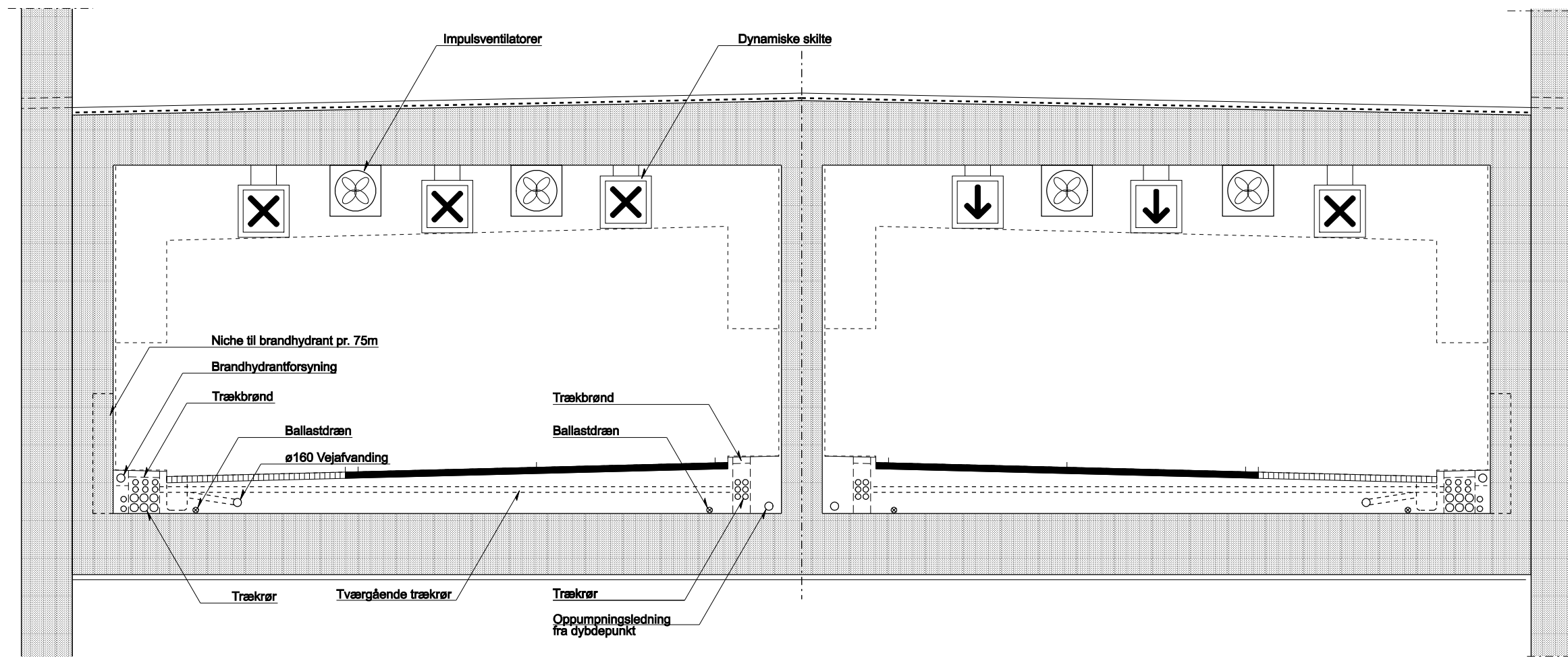


Tegningsnr.: **D-A10-2407**

REDUCERET 50% UDEN ÆNDRING AF MÅLFORHOLD

Rev.	Dato	Tegn.	Godk.	Revisortekst	Rev.	Dato	Tegn.	Godk.	Revisortekst
Københavns Kommune Teknik- og Miljøforvaltningen					Njalsgade 13 2300 København S Tlf: 33 66 35 11 Fax: 33 66 71 04				
RAMBOLL					Bredevej 2 2830 Virum Tlf: 45 98 60 00 Fax: 45 98 67 00				
Projekt Nordhavnsvej					Projekt nr.: 7554001 Fasebetegnelse: VVM Dato: 2008-11-14				
Vejforslag A1 Ledningsomlægninger Ledningsplan Rosbækvej Delplan 7					Projektet / tegnet: bbh/lie Kontrollet: CAD Godkendt: STB				
Målforshold: 1:500					Projektleder i Københavns Kommune: Søren Aarslew-Jensen Tegningsarkivnavn:				
Tegningsformat: 594x840					Tegningsnr.: D-A10-2407				

1:500 - 2008-11-14 - 14:22 - P:\København\proj\7554001\7554001_01\7554001_01_01.dwg



Tværsnit, 1:50

NOTE:

Koter og stationeringer er i m. Øvrige ubenævnte mål er i mm.
Koter refererer til DVR 90.

Tegningnr.:
D-A10-5600

**REDUCERET 50% UDEN
ÆNDRING AF MÅLFORHOLD**

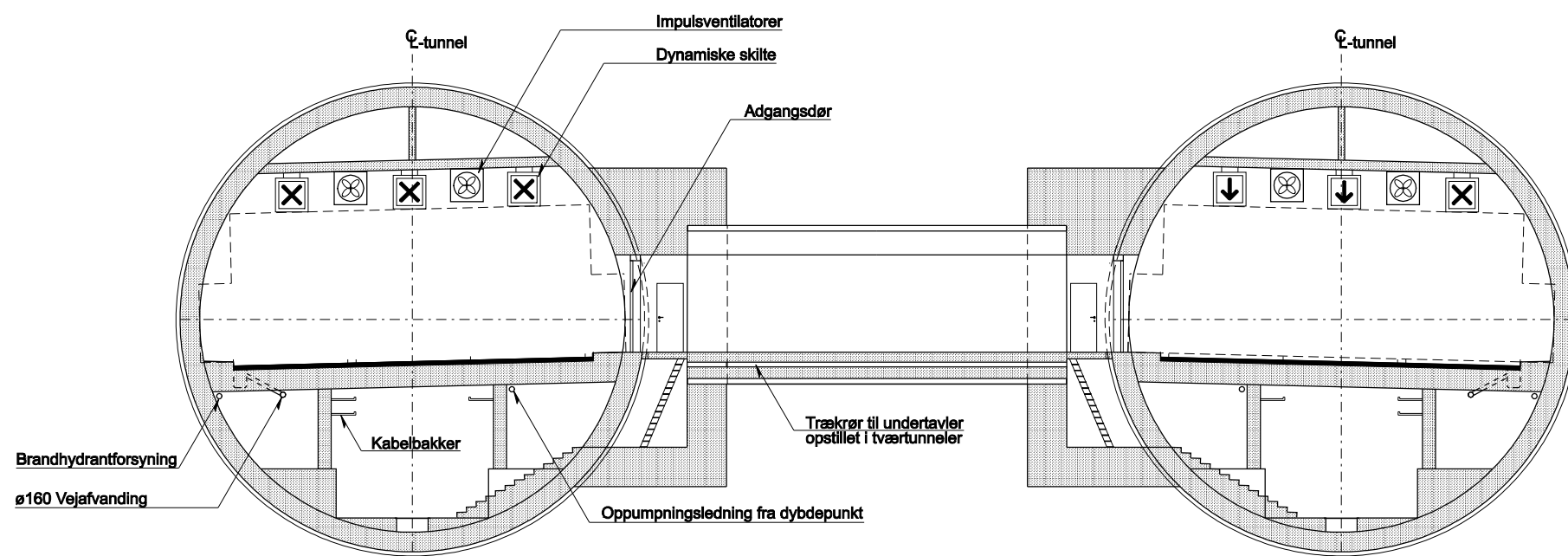
Ophavsret til teknisk grund- og matrikelkort tilhører Stadsconductørembedet. Tilladelsesnr. 55-10-01.

Rev.	Dato	Tegn.	Godk.	Revisortekst	Rev.	Dato	Tegn.	Godk.	Revisortekst

Københavns Kommune
Teknik- og Miljøforvaltningen
Njalegade 13
2300 København S
Tlf: 33 66 35 11
Fax: 33 66 71 04

RAMBOLL
Bredevej 2
2830 Virum
Tlf: 45 98 60 00
Fax: 45 98 67 00

Projekt Nordhavnsvej Vejforslag A og B Installationer Tværsnit Cut & Cover tunnel	Projektnr.: 7554001	Fasebetegnelse: VVM	Dato: 2008-11-14
	Projektløst / tegnet: SRN	Kontrolleret: CAD	Godkendt: STB
	Målforhold: 1:50	Projektleder i Københavns Kommune: Søren Aarslew-Jensen	
	Tegningsformat: 594x840	Tegningens nr.: D-A10-5600	-0



Tværsnit, 1:100

NOTE:

Koter og stationeringer er i m. Øvrige ubenævnte mål er i mm.
Koter refererer til DVR 90.
Installationer er ikke vist.

Tegningnr.: **D-B00-5600**

REDUCERET 50% UDEN ÆNDRING AF MÅLFORHOLD

Ophavsret til teknisk grund- og matrikelkort tilhører Stadsconductørembedet. Tilladelsesnr. 55-10-01.

Rev.	Dato	Tegn.	Godk.	Revisortekst	Rev.	Dato	Tegn.	Godk.	Revisortekst

Københavns Kommune
Teknik- og Miljøforvaltningen
Njalegade 13
2300 København S
Tlf: 33 66 35 11
Fax: 33 66 71 04

RAMBOLL
Bredevej 2
2830 Virum
Tlf: 45 98 60 00
Fax: 45 98 67 00

Projekt Nordhavnsvej Vejforslag B Installationer Tværsnit i boret tunnel	Projektnr.: 7554001	Fasebetegnelse: VVM	Dato: 2008-11-14
	Projektløst / tegnet: SRN	Kontrolleret: CAD	Godkendt: STB
	Målforhold: 1:100	Projektleder i Københavns Kommune: Søren Aarslew-Jensen	
	Tegningsformat: 594x840	Tegningens: D-B00-5600	-0

**SAMMEN
OM BYEN**

KØBENHAVNS KOMMUNE
Teknik- og Miljøforvaltningen