

Fakta om Indre By Lokaludvalg



Kort over Indre By



Om Indre By

Der bor 43.375 borgere i Indre By². Indre By er dermed den femte mindste bydel i København, svarende til at 6,9% af den samlede befolkning i København bor i Indre By.

Indre By består af en række store beboelseskvarterer samt af restauranter, natklubber, cafeer, kontorvirksomheder, hoteller og en hel del detailhandel. Bydelen har fin adgang til offentlig transport og grønne områder og ligger omgivet af Søerne og Inderhavnen. Indre By er på en gang stille og hektisk. Indre By har ikke mange idrætsfaciliteter for beboerne i bydelen. Beboerne mærker luft- og støjforureningen fra den gennemkørende trafik og samtidig savner de selv bedre parkeringsmuligheder. Indre By er en velstillet bydel med mange ressourcestærke borgere og virksomheder, men samtidig er der i Indre By et forholdsvis stort antal tiggere samt borgere, der overnatter på gaden¹.

Med indvielsen af Cityringen er der åbnet fem nye metrostationer i Indre By. Det skaber en bedre sammenhæng til resten af byen og gør det lettere at komme rundt².

I 2017 havde borgerne i Indre By en gennemsnitlig årlig personlig indkomst på 433.505 kr³. I 2019 var der 3.313, der havde en grundskoleuddannelse som den højst gennemførte uddannelse, 992 borgere havde en kort uddannelse, 3.609 havde en mellemlang uddannelse og 9.802 havde en lang videregående uddannelse⁴.

Tal fra 2018 viser, at der var 24.124 borgere i beskæftigelse, 767 var arbejdsløse og 16.482 stod udenfor arbejdsstyrken⁵.

1. Bydelsplan for Indre By 2017-2020.

2. Forslag til Københavns Kommuneplan 2019 side 58.

3. Statistikbanken(In78). Personer over 14 år med personlig indkomst (2017).

4. Statistikbanken (Ud35). Befolkningen 16-66 år efter køn og højest fuldførte uddannelse (2019).

5. Statistikbanken: (Ar53). Befolkning i Indre By efter socioøkonomisk status og alder (2018).

Fakta om Indre By

Befolkning

- Indbyggere: 43.375
- Børn og unge 0-19 år: 6.988¹
- Ældre 70+: 4.307¹
- Middellevetid: Kvinder: 85,7 år. Mænd: 81,2 år²
- Indvandrere: 8.660. Efterkommere: 787³
- Beskæftigede: 24.124⁴
- Arbejdsløse: 767⁴
- Udenfor arbejdsstyrken: 16.482⁴

Om lokaludvalgsområdet

- Grønt pr. indbygger: 24,26 m²⁷
- Folkeskoler: 5⁵
- Privatskoler: 7
- Daginstitutioner: ca. 33⁶
- Foreninger: Vides ikke.
- Idrætsanlæg og haller: Ingen⁶
- Biblioteker: 2⁶
- Legepladser: 13⁶
- Udsatte boligområder: Ingen

1. Statistikbanken (Be3). Befolkning i Indre By fordelt på køn, civilstand og lokaludvalgsdistrikter (2019).
2. Statistikbanken (Mi72). Middellevetider for 0-årige på køn og lokaludvalgsdistrikter (2019).
3. Statistikbanken (Be5). Befolkning efter statsborgerskab og alder (2018).
4. Statistikbanken (Ar53). Befolkning i Indre By efter socioøkonomisk status og alder (2018).
5. Bydelsplan for Indre By 2017-2020.
6. Københavnerkortet: <https://kbhkort.kk.dk/spatialmap?>
7. Københavns Miljøregnskab 2013: <file:///C:/Users/NS3S/Downloads/Bynatur.pdf>.

Om Indre By Lokaludvalg

- 23 medlemspladser: 9 politiske repræsentanter og 14 foreningsrepræsentanter.
- Kønsfordeling: politikere: 43% mænd og 57% kvinder. Foreningsrepræsentanter: 64% mænd og 36% kvinder.
- 3 af de 14 foreningsrepræsentanter bor uden for bydelen.
- Gennemsnitsalder: 61 år*
- Yngste medlem: 31 år*
- Ældste medlem: 86 år*
- Vakante medlemspladser: Liberal Alliance¹.
- Vakante suppleantposter: Fem 1. suppleanter (tre politiske) og ti 2. suppleanter (fem politiske)¹.
- Fravær i perioden marts 2018-2019: I gennemsnit var der 5 fraværende medlemmer pr. lokaludvalgsmøde. I gennemsnit mødte 1,9 suppleanter op ved fravær. De politiske repræsentanter udgjorde 27% af fraværet og foreningsrepræsentanter 19%².
- 3 arbejdsgrupper: Byudvikling; Puljeansøgninger (kun for lokaludvalgsmedlemmer og suppleanter) og Restaurations-, Nattelivs- og Eventgruppen.
- Sekretariatet har adresse på Rådhuspladsen 1, 1599 København V. Derudover har sekretariatet et lokale i Christianshavns Beboerhus, Dronningegade 34.

1. Vakante pladser er optalt pr. april 2020. Det er derfor et øjebliksbillede.

2. Der er korrigeret for den andel de to grupper udgør af lokaludvalget. Der er taget udgangspunkt i et fuldtalligt lokaludvalg på 23 medlemmer, og dermed ingen hensyntagen til skiftende vakante pladser.

*Tal fra LU-sek. fra konstitueringen i marts 2018.

Om Indre By Lokaludvalg - Fortsat

Data på dette slide, om Indre By Lokaludvalg, bygger på data fra en spørgeskemaundersøgelse om lokaludvalgets arbejde i perioden marts/april 2018-2019. Undersøgelsen er besvaret af lokaludvalgssekretariaterne.

- Samlet ansøgt puljebeløb: 2.291.914 kr.
- Bevilliget puljebeløb: 328.299 kr.
- Eksterne ansøgninger: 89
- Kommunale ansøgninger: 1
- Miljøopgaven: varetages af Miljøpunkt.
- Bevilgede puljemidler til Miljøpunkt i 2019: 686.939 kr.¹
- Puljemidler til udarbejdelse af bydelsplanen 2017: Ved ikke
- Borgere hørt/involveret i udarbejdelsen af bydelsplanen 2017: 3.000*
- Egne projekter: 35*
- Antal høringer: 50*
- Høringssvar til bydækkende høringer: 28*
- Antal borgerhenvendelser: Vides ikke.
- Medlemmer i borgerpanel pr 2020: 3.828. 54% kvinder, 46% mænd.
- Gennemsnitsalder i borgerpanel: 54 år.
- Følgere på Facebook pr. 2020: 1.538
- Følgere på Instagram pr. 2020: Bruger ikke Instagram.

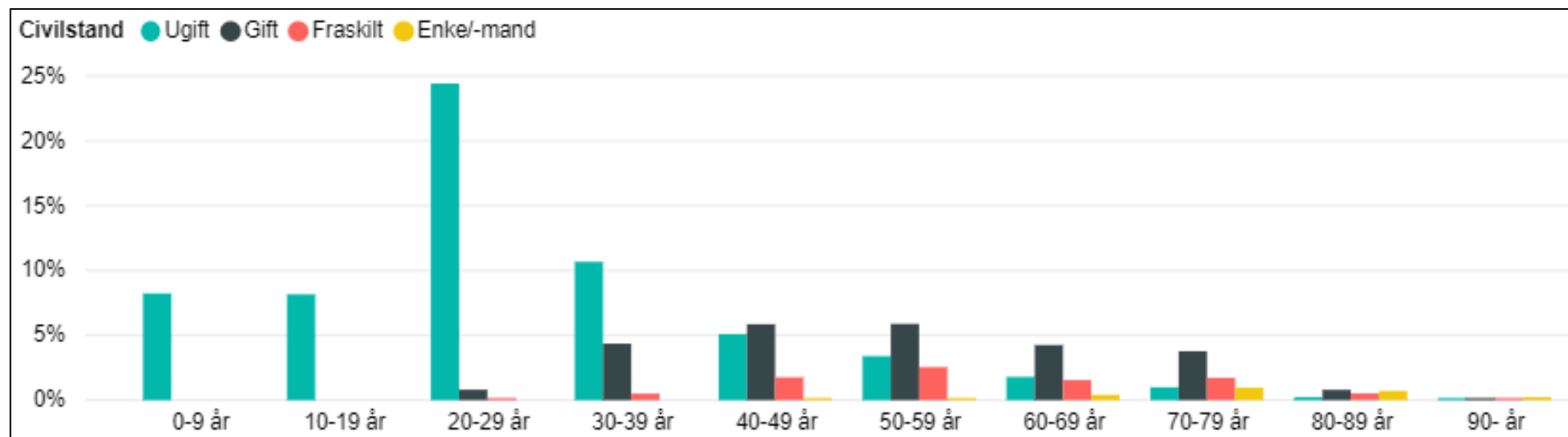
1. Foruden den faste driftsstøtte.

* Estimerede tal.

Data og grafer om befolkningen og boligmassen i Indre By

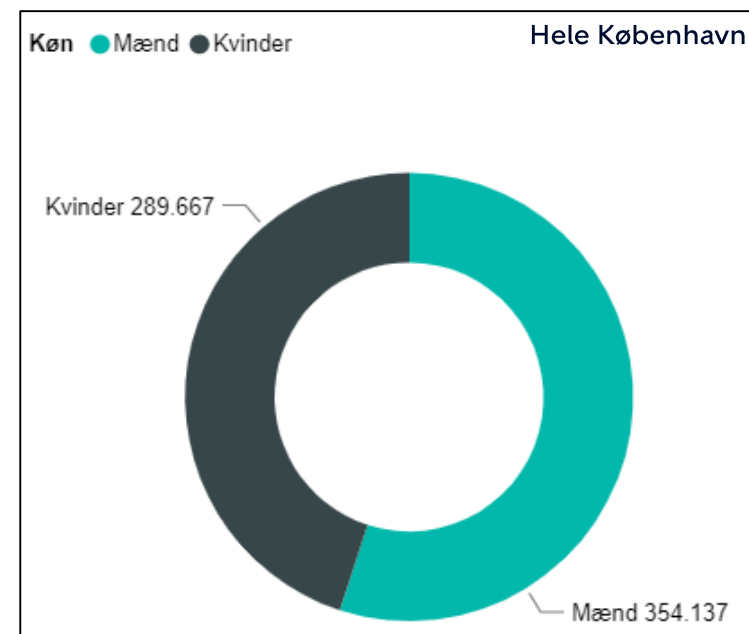
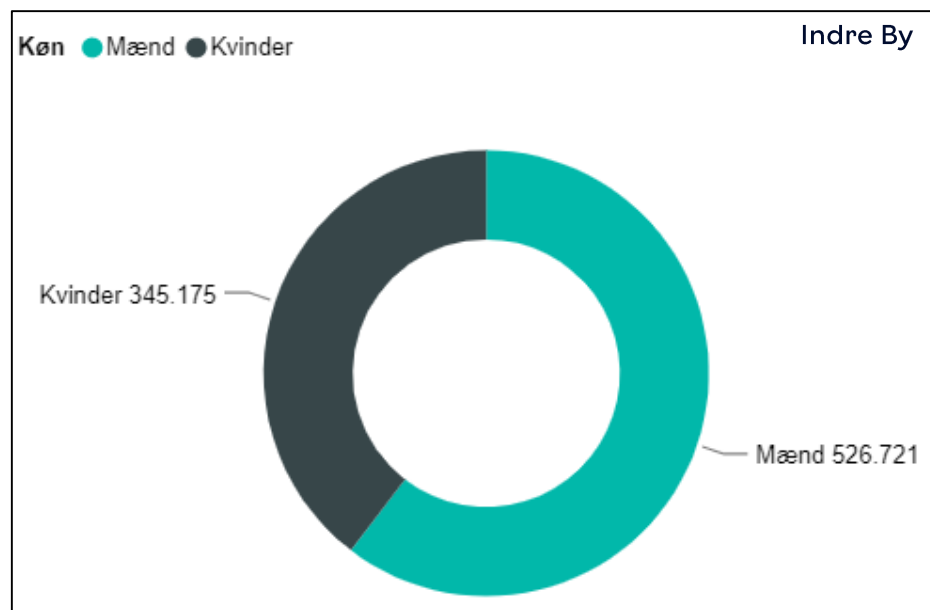
Befolkningen i Indre By fordelt på køn, alder og civilstand

- Ugift: 26.867
- Gift: 10.933
- Fraskilt: 3.719
- Enke/-mand: 1.058



Personlig indkomst i Indre By (14 år+)

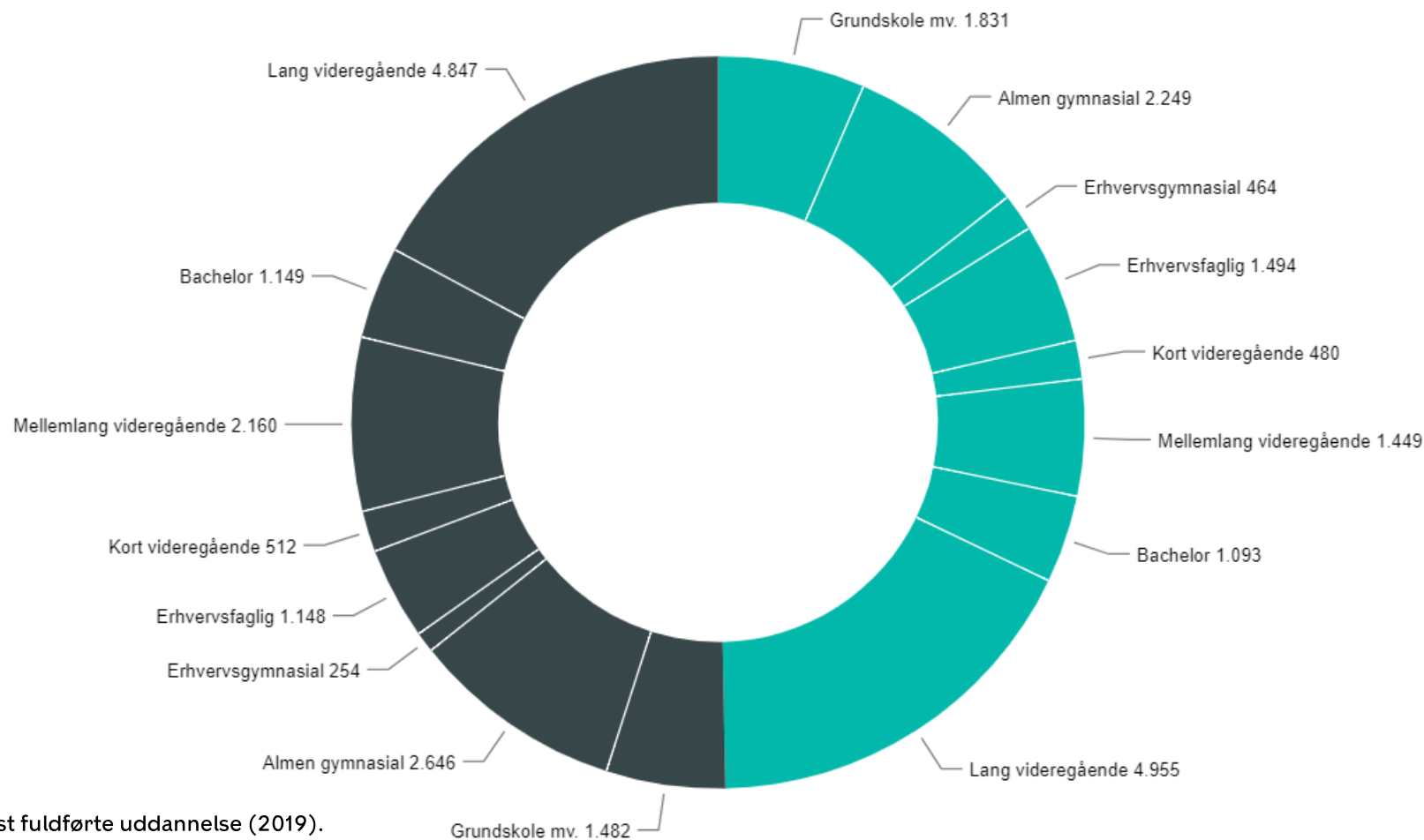
- Mænd: 526.721 kr. årligt
- Kvinder: 345.175 kr. årligt



Befolkningen i Indre By 16-66 år efter køn og højest fuldførte uddannelse

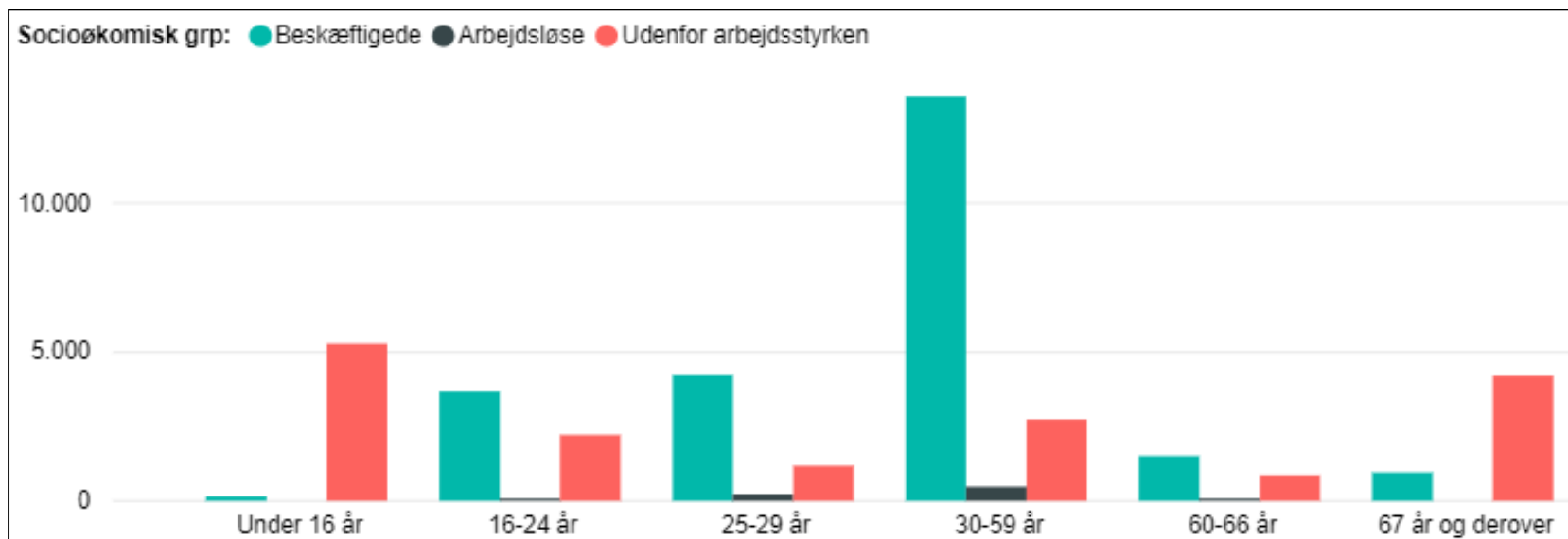
Køn ● Mænd ● Kvinder

- Grundskole: 3.313
- Kort: 992
- Mellemlang: 3.609
- Lang: 9.802
- Erhvervsfaglig: 1.016



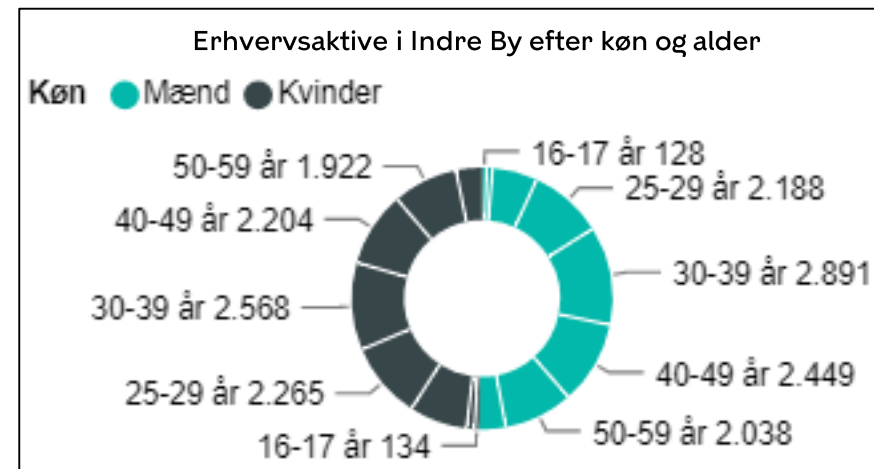
Befolkning i Indre By efter socioøkonomisk status og alder

- Beskæftigede: 24.124
- Arbejdsløse: 767
- Udenfor arbejdsstyrken: 16.482



Erhvervsaktive og erhvervsfrekvens i Indre By

- Erhvervsaktive mellem 16-66 år: 23.785



År	Lokaludvalgsdistrikter	Køn	16-17 år	18-19 år	20-24 år	25-29 år	30-39 år	40-49 år	50-59 år	60-66 år	Total
2018	Lokaludvalg - Indre By	Mænd	38	45	61	79	84	84	84	68	77
		Kvinder	41	53	60	77	79	85	83	60	74
		Total	40	49	60	78	82	85	83	64	75
	Total		40	49	60	78	82	85	83	64	75

Boligmasse efter ejerforhold på Indre By

- Almene boliger: 2 %
- Privat andelsboligforening: 24 %
- Ejerbolig: 25 %
- Privat udlejning: 45 %
- Offentlig ejet bolig: 4 %

Boliger på Indre By efter værelser og beboere

Antal boliger i Indre By fordelt på værelser og beboere									
Dato	Lokaludvalgsdistrikter	Antal beboere	1 værelse u/ eget køkken	1 værelse	2 værelser	3 værelser	4 værelser	5 værelser og derover	Total
20181231	Lokaludvalg - Indre By	1 beboer	520	912	2.641	2.477	1.265	979	8.794
		2 beboere	122	303	1.238	2.079	1.441	1.471	6.654
		3 beboere	19	46	291	819	736	823	2.734
		4 beboere	8	25	97	359	476	811	1.776
		5 beboere og derover	5		23	88	170	572	858
		Uoplyst/Ingen	193	171	582	533	389	392	2.260
		Total	867	1.457	4.872	6.355	4.477	5.048	23.076

Lægedækning for Indre By og Christianshavn

- Alment praktiserende læger 43¹
- 3 ud af de 43 læger er mellem 63 og 72 år³
- I 2024 vil der være behov for yderligere 3,7 nye læger i Indre By og Christianshavn²

1. Region Hovedstaden - Prognose for behovet for alment praktiserende læger 2020-2024: <https://www.regionh.dk/politik/nye-moeder/Documents/Opdateret%20dagsorden%20til%20møde%20i%20PPU%2019.12.2020%20MED%20BILAG.pdf>








2. Data sendt fra SUF: Afdeling for det Nære Sundhedsvæsen. De har fået tal udleveret af Region Hovedstaden, som har trukket data i NOTUS regional d. 20. januar 2020.

Anlægsplan - behov for ny kapacitet frem mod 2030

INDRE BY/CHRISTIANSHAVN

- 36 Dagtilbudsgrupper
- 4 Skolespor
- 1 Idrætshal
- 35 Botilbudspladser - ny kapacitet
- 60 Plejeboliger - modernisering
- 80 Plejeboliger - ny kapacitet
- 1 Grøn forbindelse

Kort over placering af erhvervsområder i København

-  Boliger og serviceerhverv
-  Serviceerhverv
-  Blandet erhverv
-  Industri
-  Havneformål
-  Tekniske anlæg
-  O2-O5 omr. til institutioner, skoler mv.

