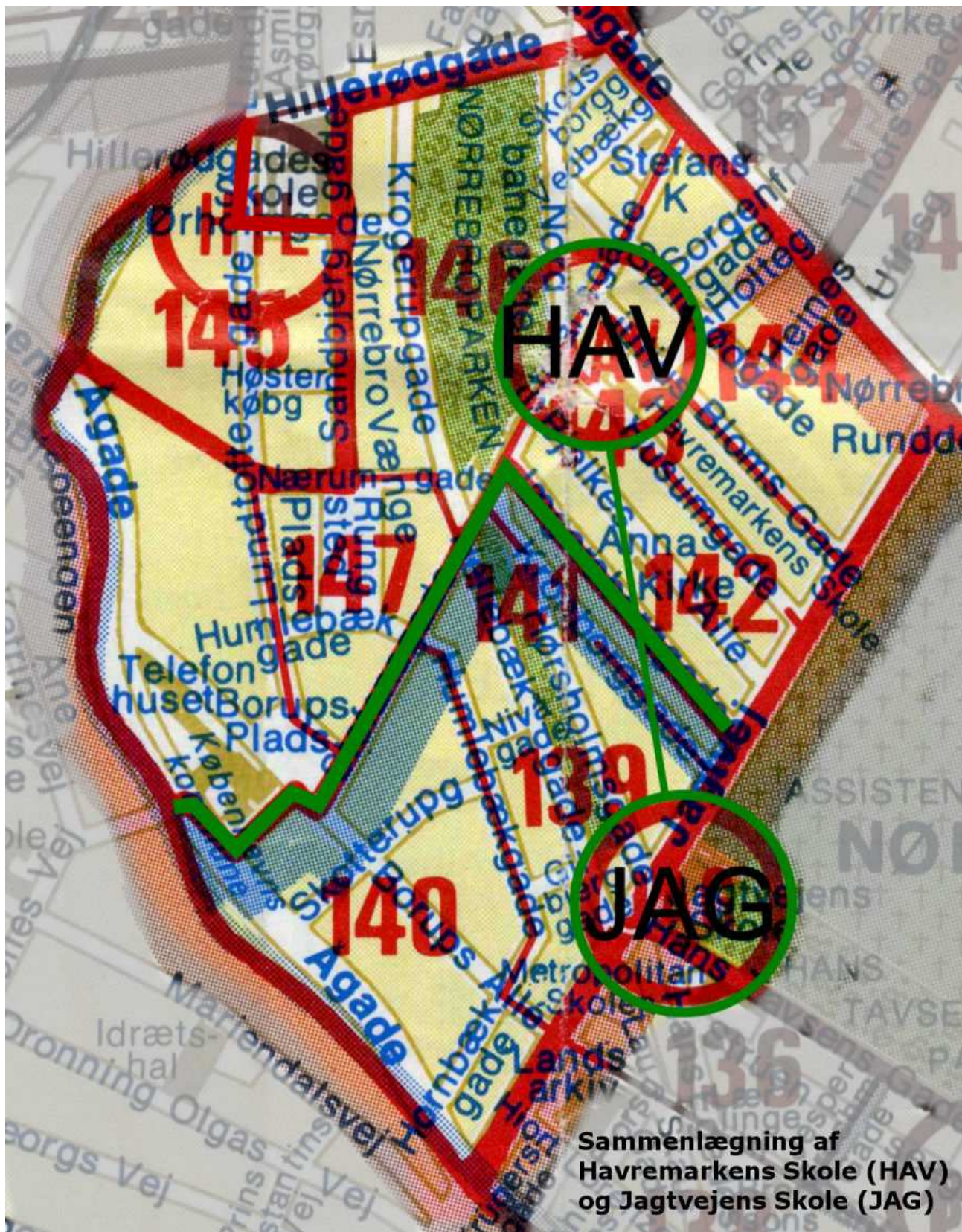
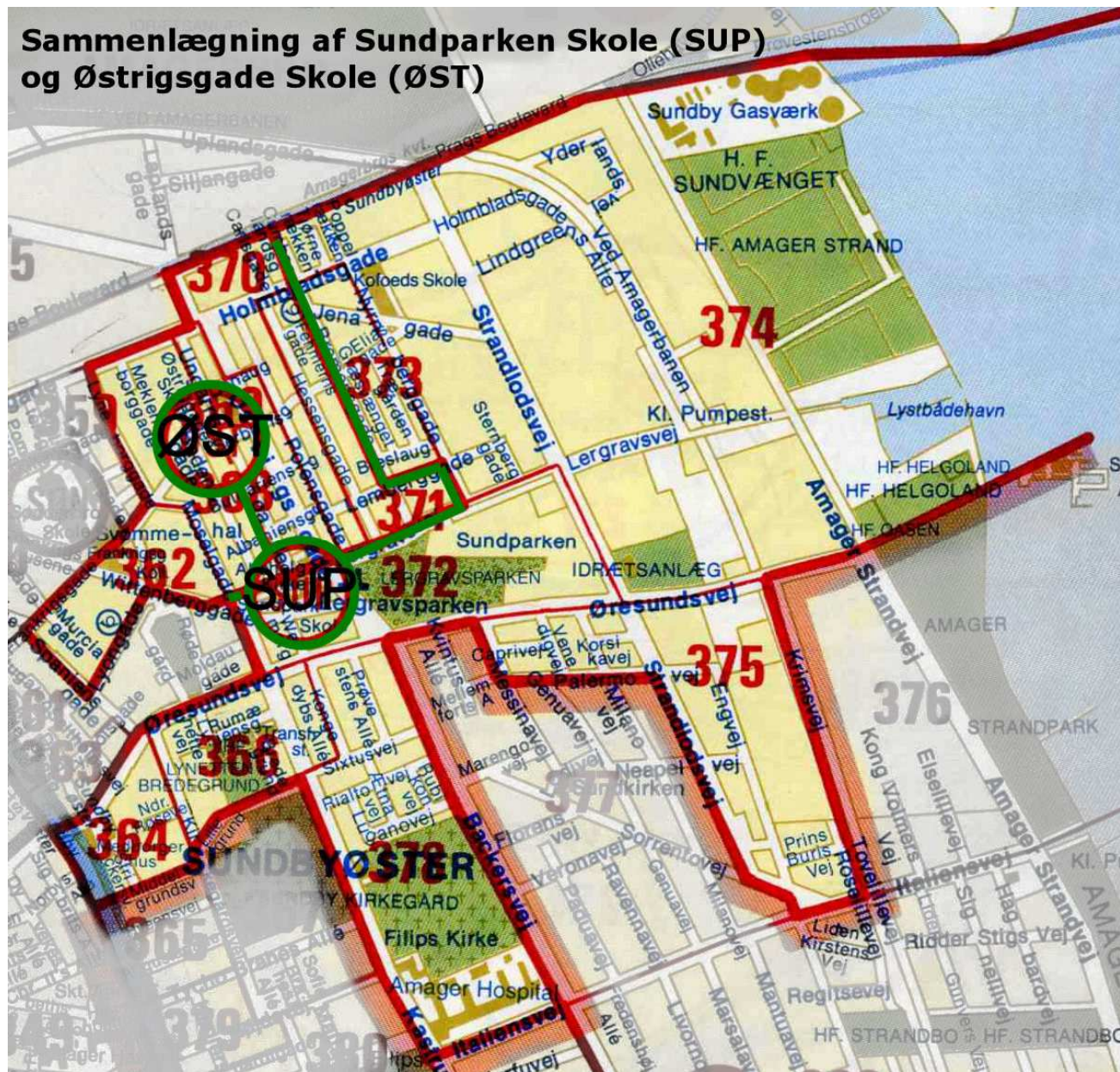


Grunddistriktet for Havremarkens Skole og Jagtvejens Skole:

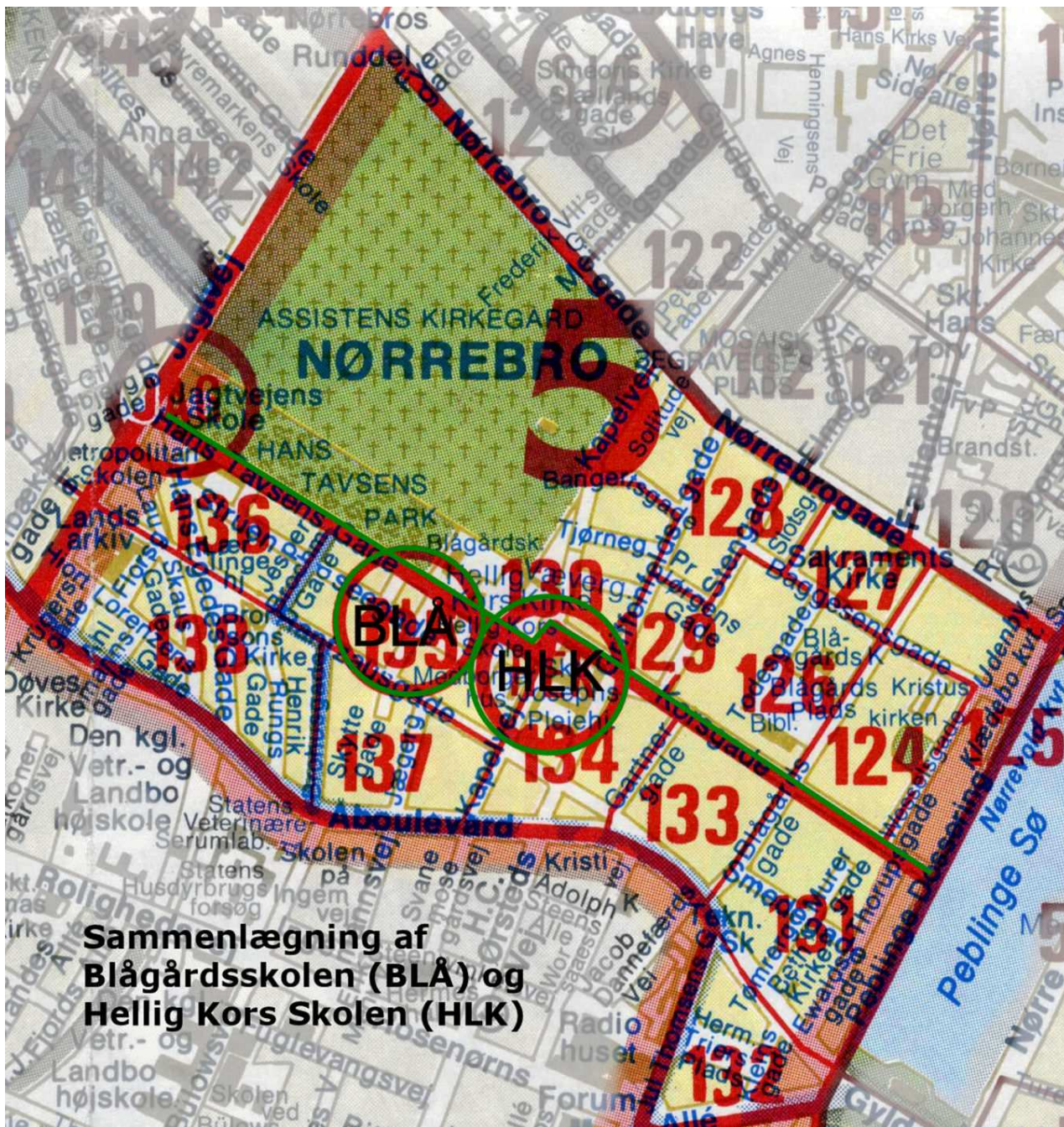


Sammenlægning af  
Havremarkens Skole (HAV)  
og Jagtvejens Skole (JAG)

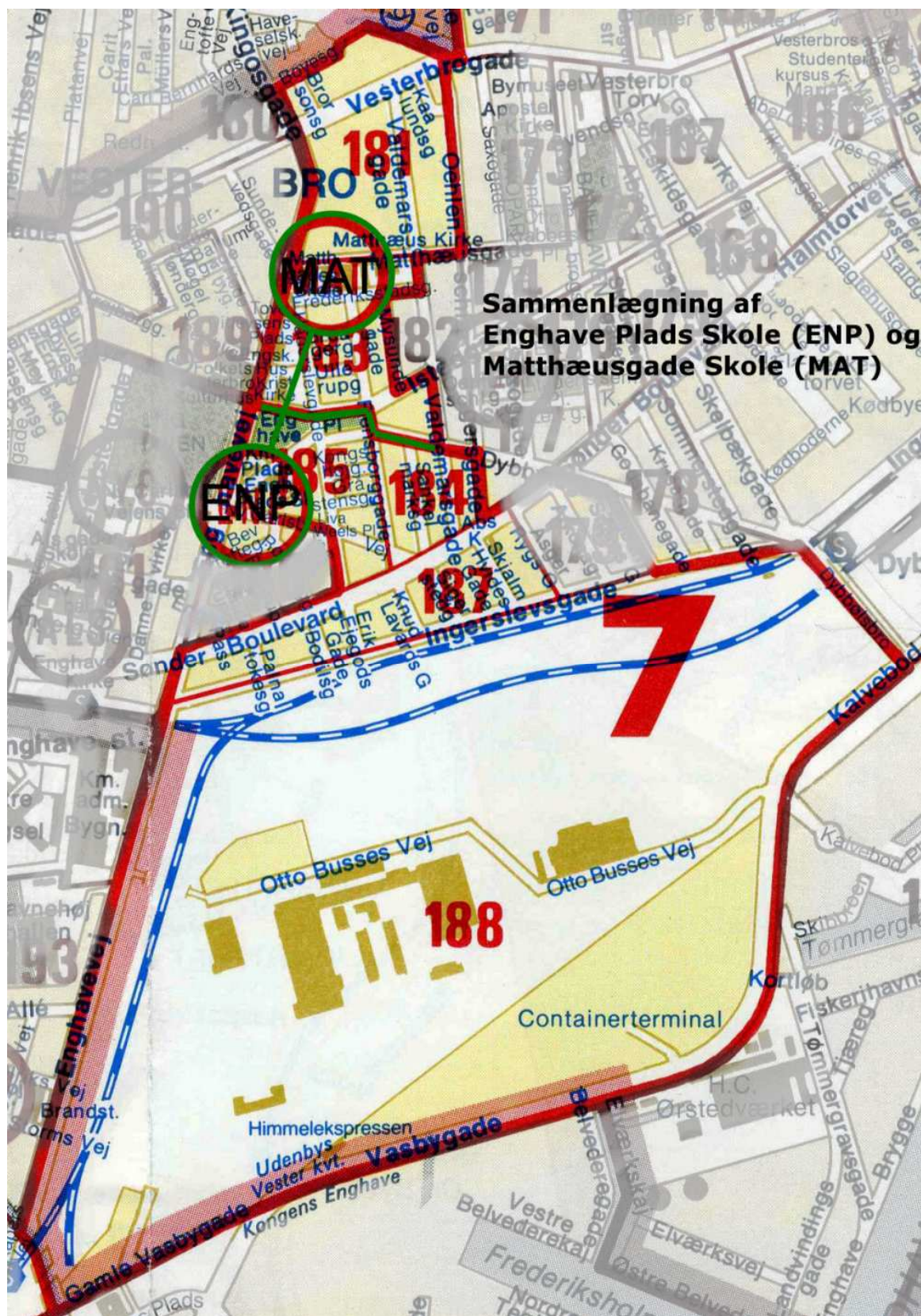
Grunddistriktet for Østrigsgades Skole og Sundpark Skole:



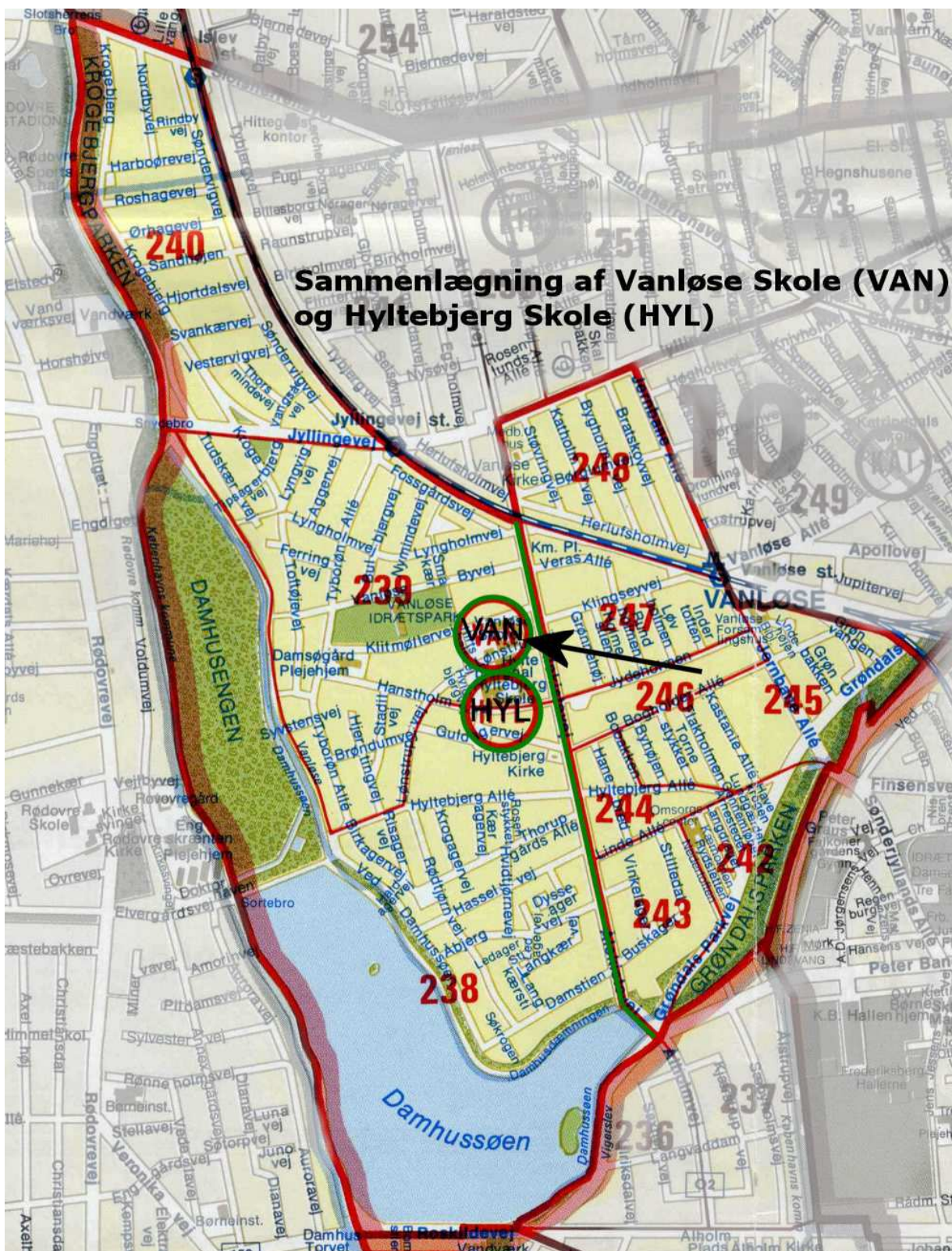
Grunddistriktet for Blågårdsskolen og Hellig Kors Skole:



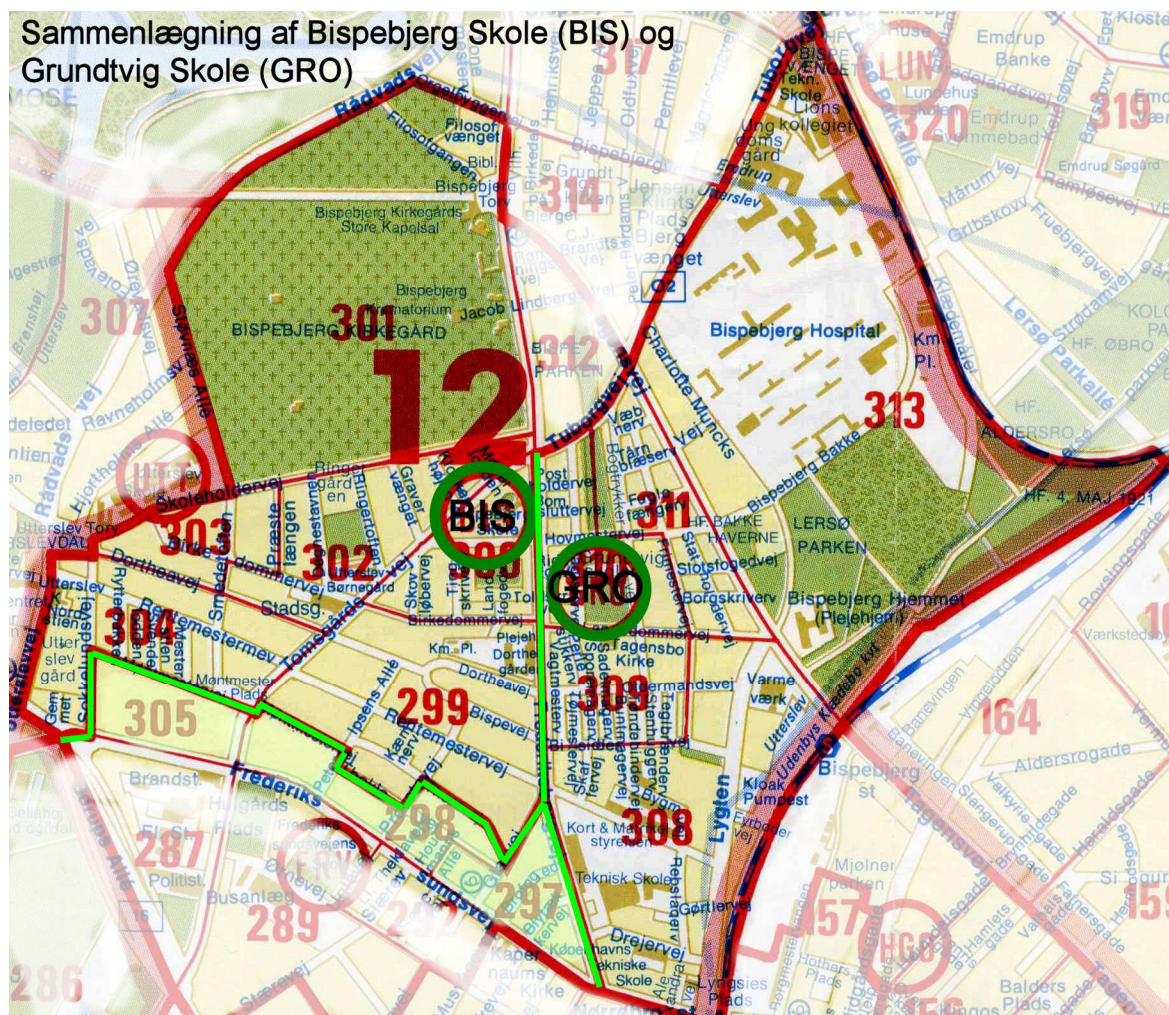
Grunddistrikterne for Matthæusgades Skole og Enghave Plads Skole:



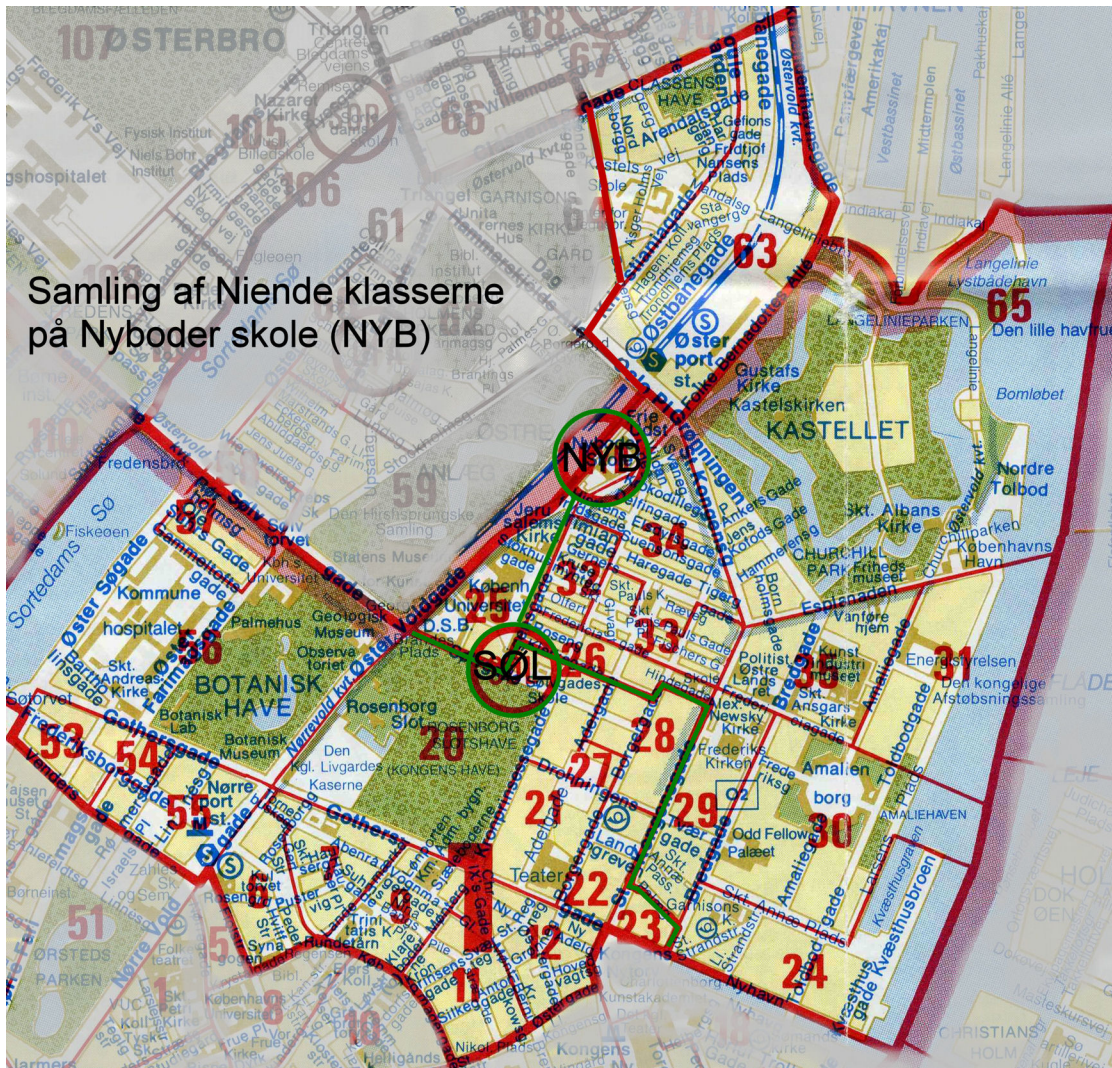
Grunddistrikterne for Vanløse Skole og Hyltebjerg Skole:



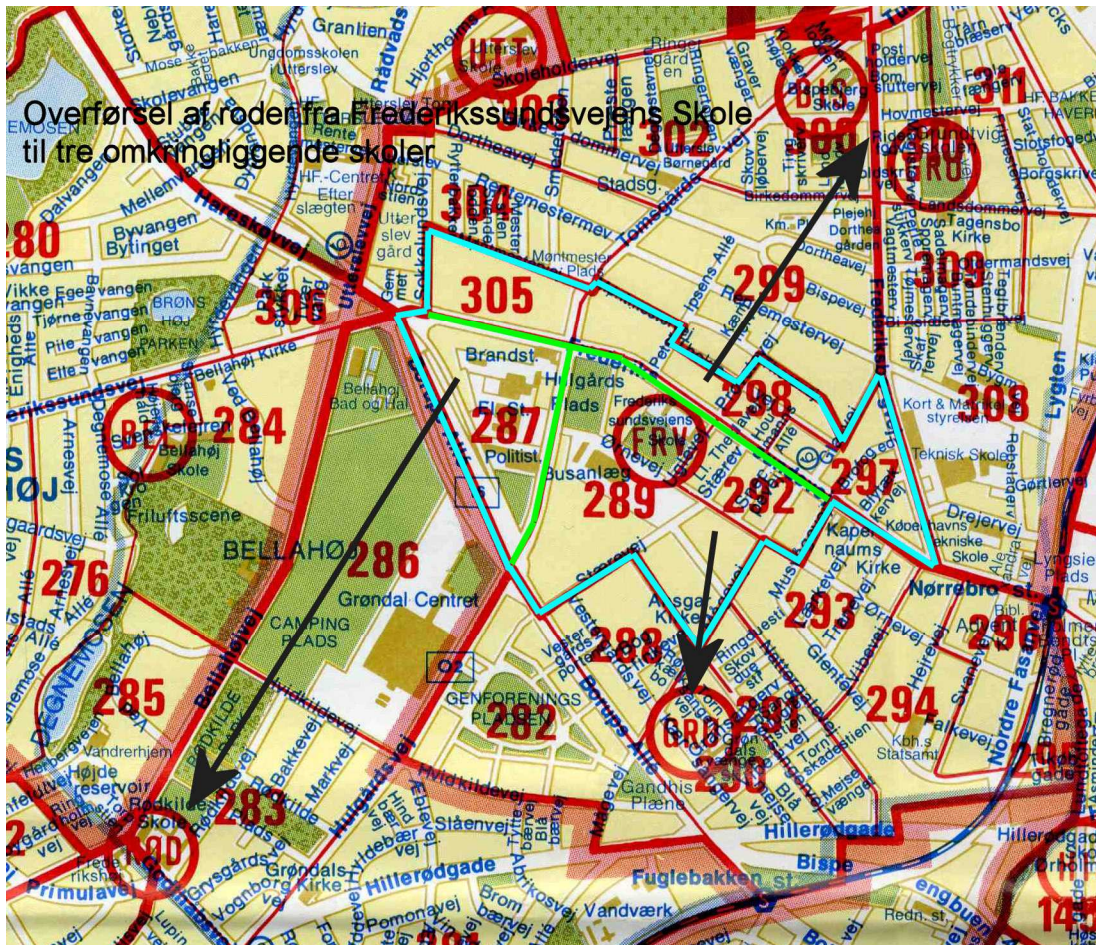
Grunddistrikterne for Bispebjerg Skole (BIS) og Grundtvig Skolen (GRO):



Grunddistriktet for Sølvgades Skole og Nyboder Skole:

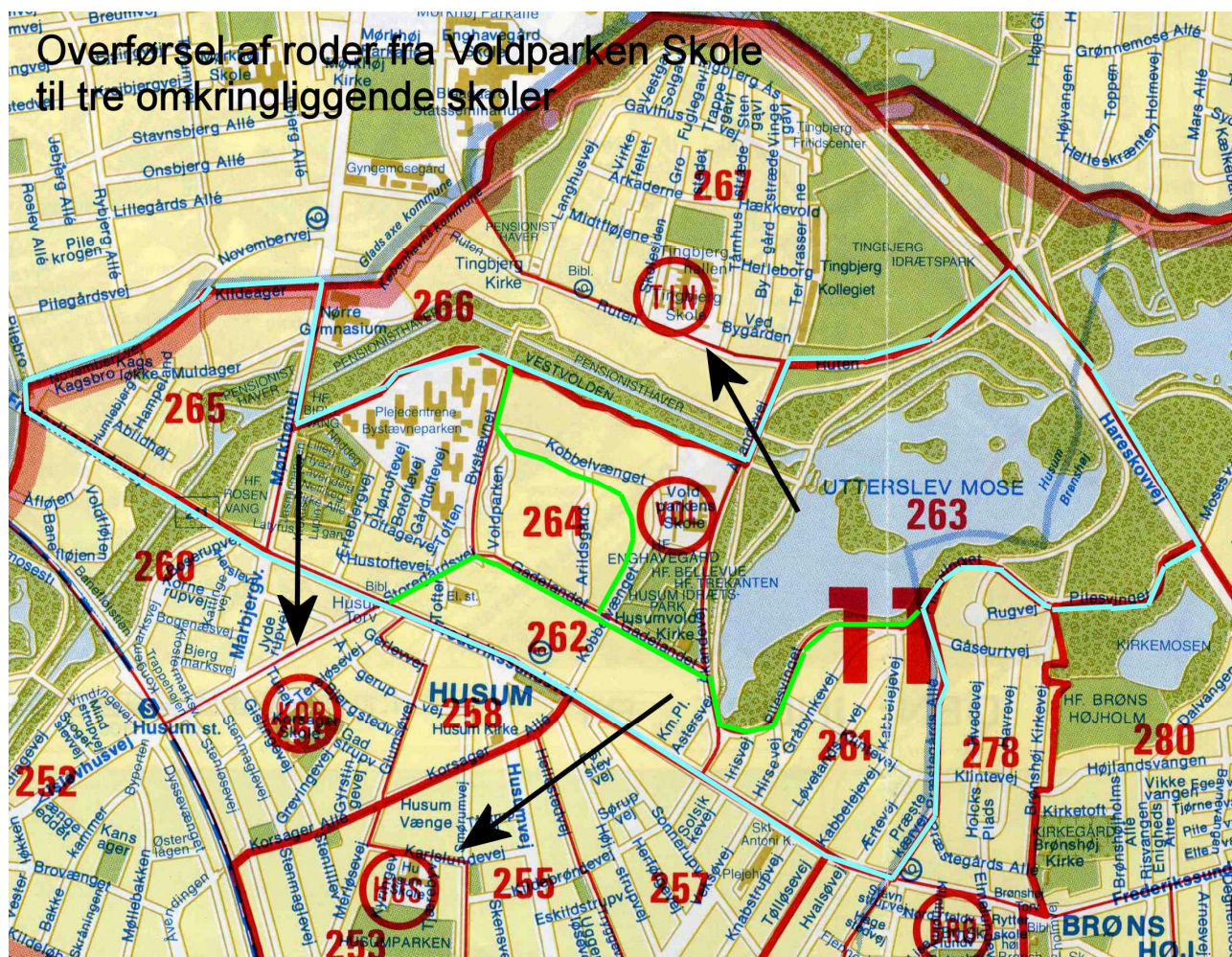


Frederikssundsvejens grunddistrikt er markeret med en Lyseblå farvet streg. Distriktet foreslås delt i tre dele (lysegrøn streg) og overføres til henholdsvis Grøndalsvænge Skole, Rødkilde og til Grundtvigskole/Bispebjerg Skole (markeret med pile).





Voldparkens skoles grunddistrikt er markeret med en Lyseblå farvet streg. Distriktet foreslås delt i tre dele (lysegrøn streg) og overføres til henholdsvis Tingbjerg, Husum og Korsager Skole (markeret med pile).



Alle kort er lavet på basis kort fra Stadsconductørembedet, Københavns Kommune. 2007