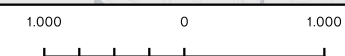
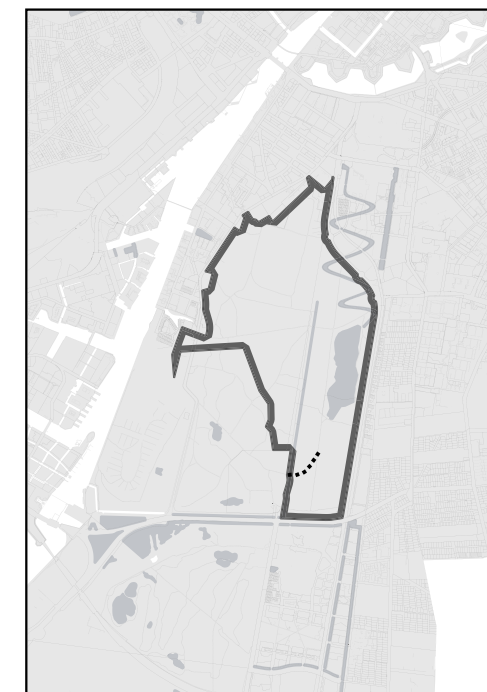
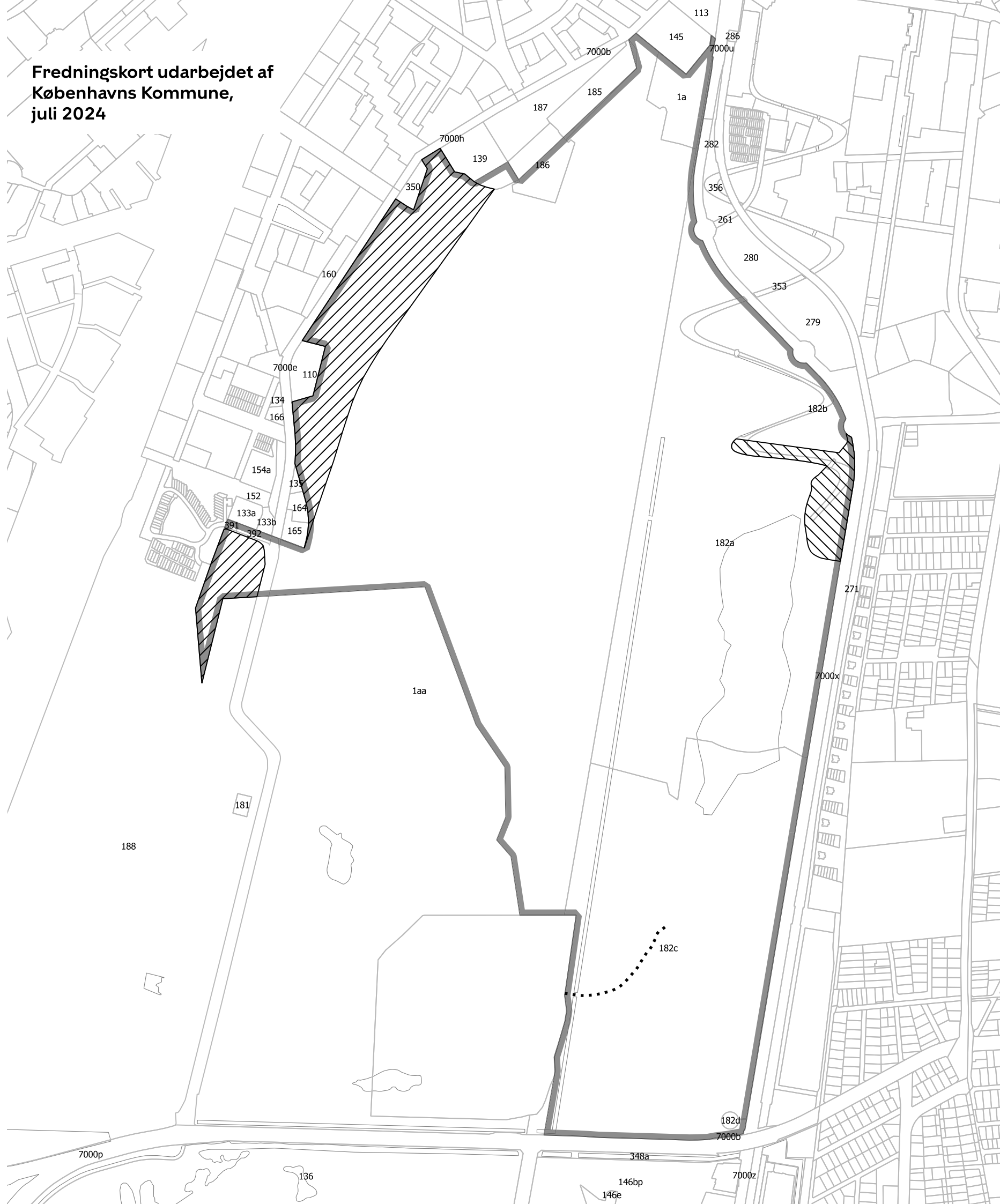


Fredningskort udarbejdet af
Københavns Kommune,
juli 2024



Fredningskort Amager Fælled

Signaturforklaring

- Fredningsgrænse
- Delområde A til naturparkfaciliteter
- Eksisterende sti jf. fredningsforslagets § 6, stk. 2
- Delområder til kolonihaver/skolehaver

1: 9000

