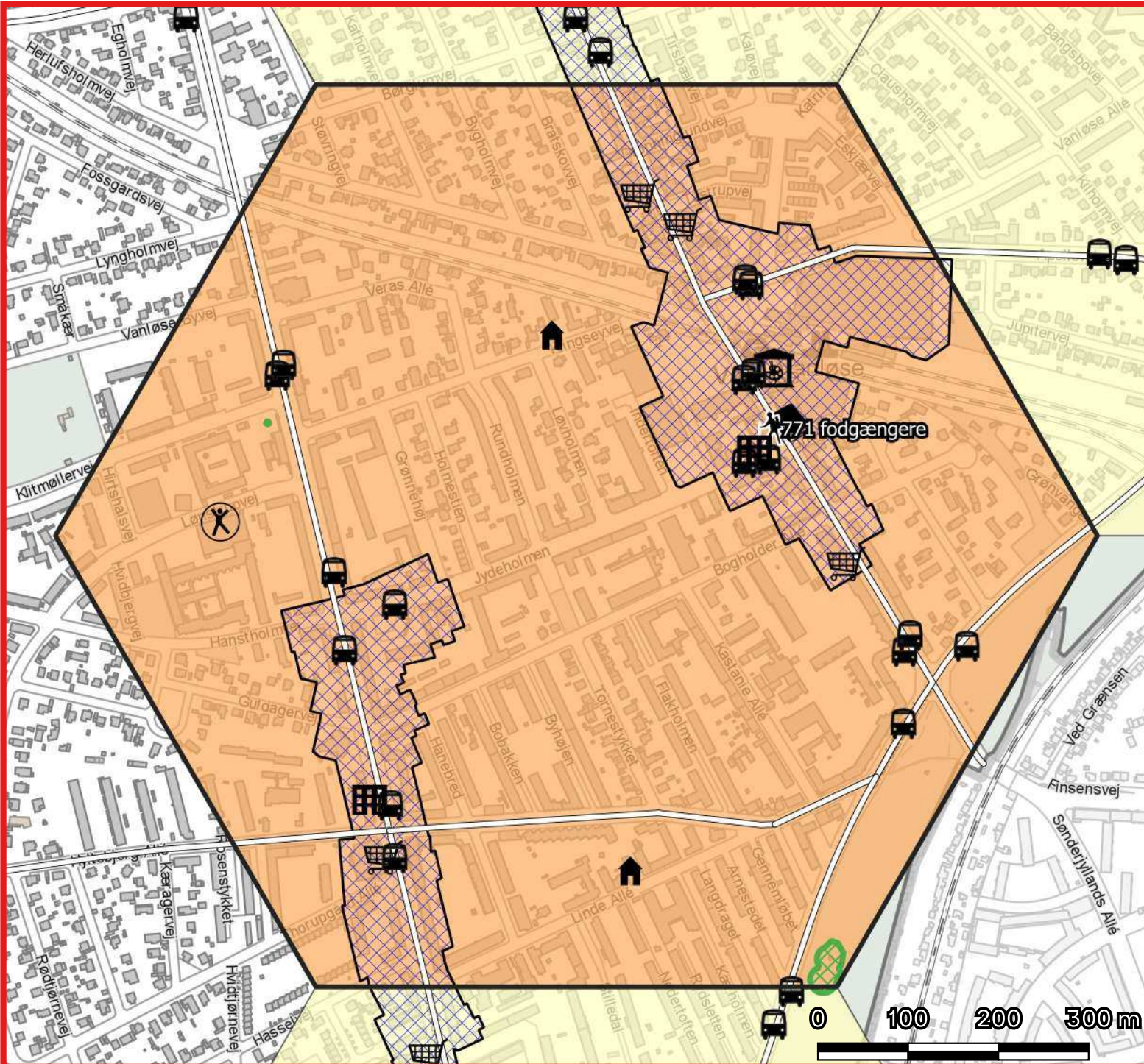


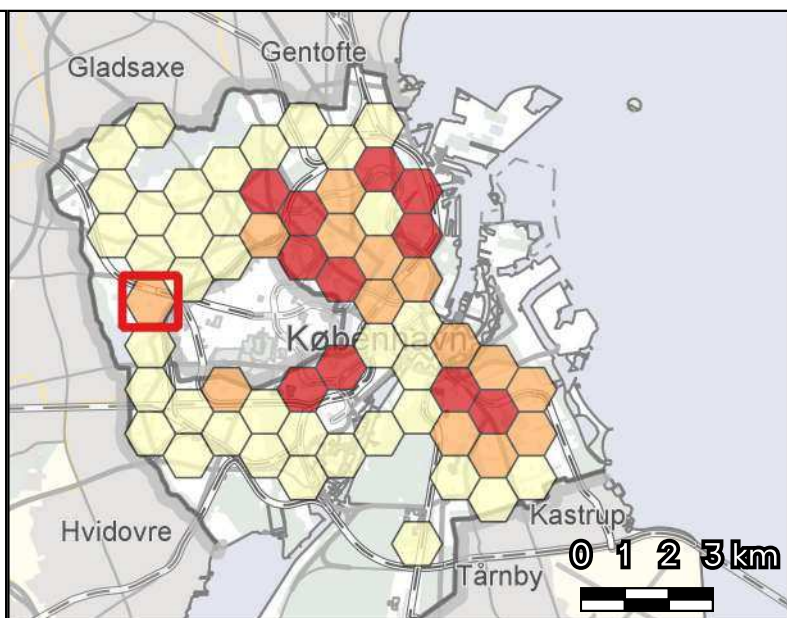
Næranalyse af hverdagsflow i udvalgt område (omr.nr. 1)

Antal beboere i området: 9864



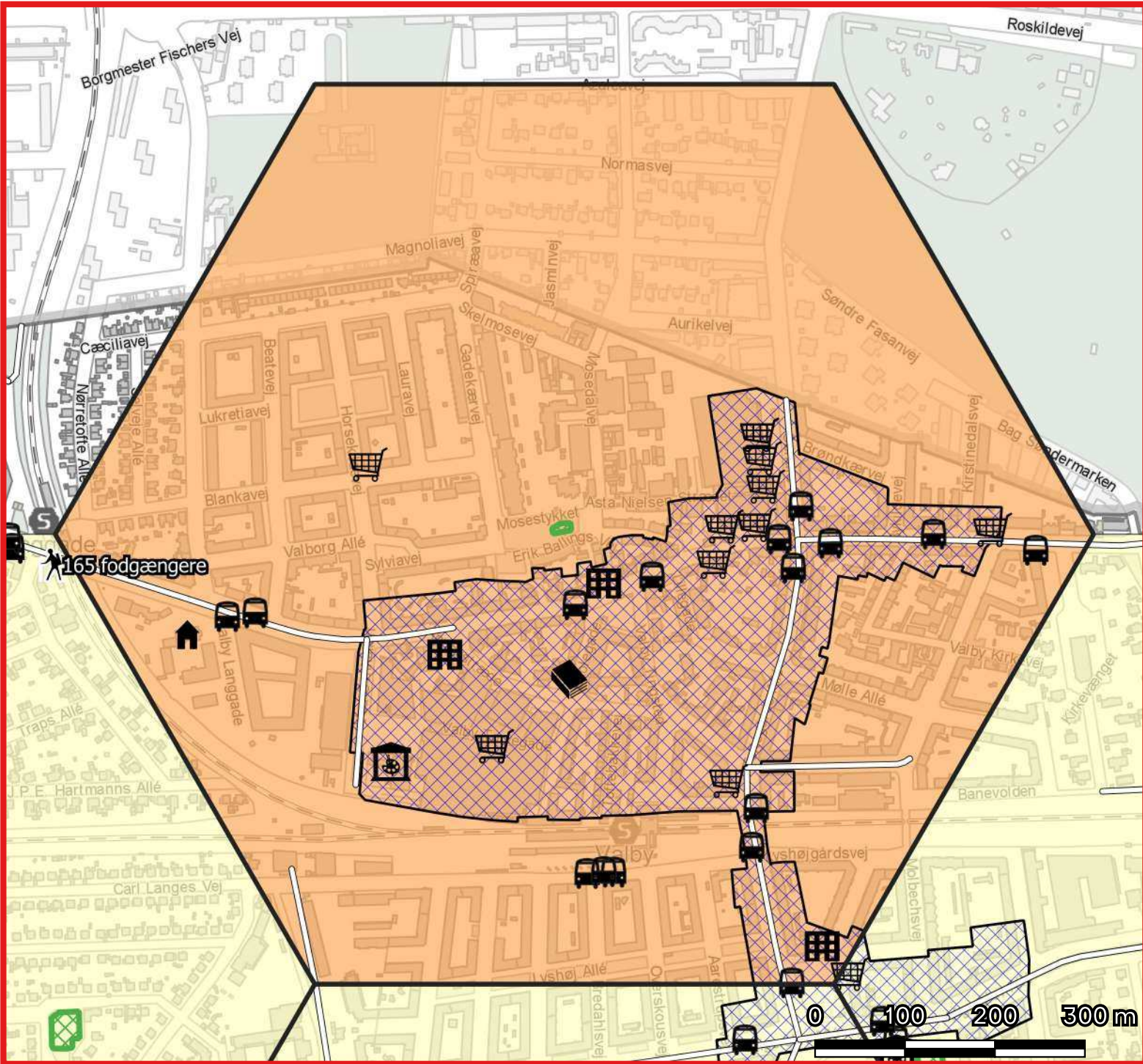
Signaturforklaring

- | | |
|------------------------|--------------------|
| Boldbaner | Kulturhus |
| Idrætsanlæg (hal) | Biblioteker |
| Svømmehal mv. | Bus stoppested |
| Privat institutioner | Større cykelstier |
| Indkøbsmuligheder | Fodgængere i timen |
| Detailhandelsstr. KP19 | Genbrugsbutikker |
| Museer | Legeplads (TMF) |



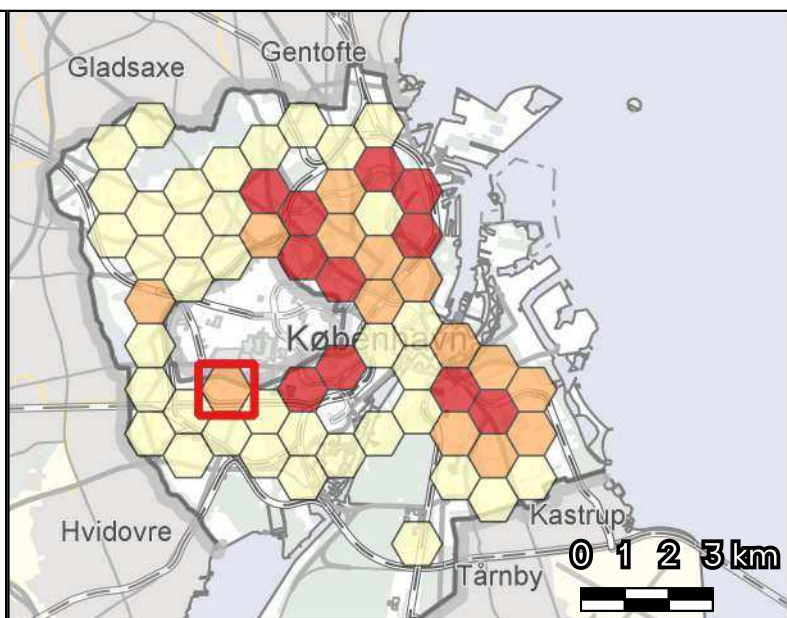
Næranalyse af hverdagsflow i udvalgt område (omr.nr. 2)

Antal beboere i området: 11946



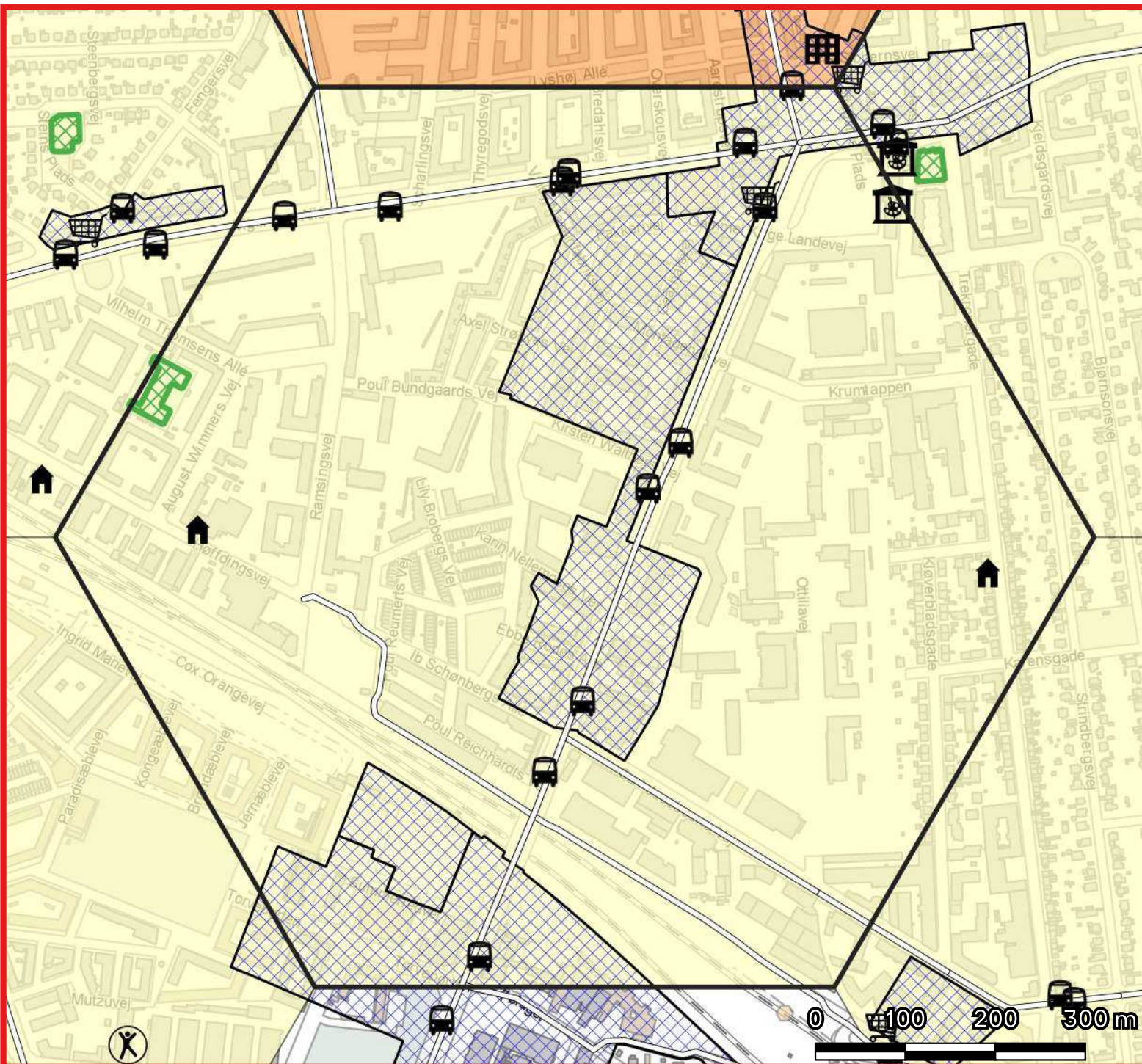
Signaturforklaring

- | | |
|------------------------|--------------------|
| Boldbaner | Kulturhus |
| Idrætsanlæg (hal) | Biblioteker |
| Svømmehal mv. | Bus stoppested |
| Privat institutioner | Større cykelstier |
| Indkøbsmuligheder | Fodgængere i timen |
| Detailhandelsstr. KP19 | Genbrugsbutikker |
| Museer | Legeplads (TMF) |



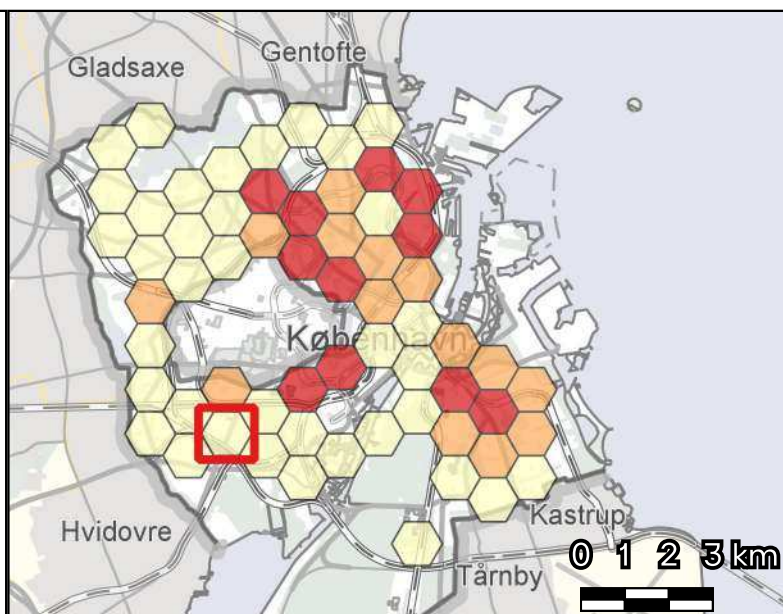
Næranalyse af hverdagsflow i udvalgt område (omr.nr. 3)

Antal beboere i området: 6516



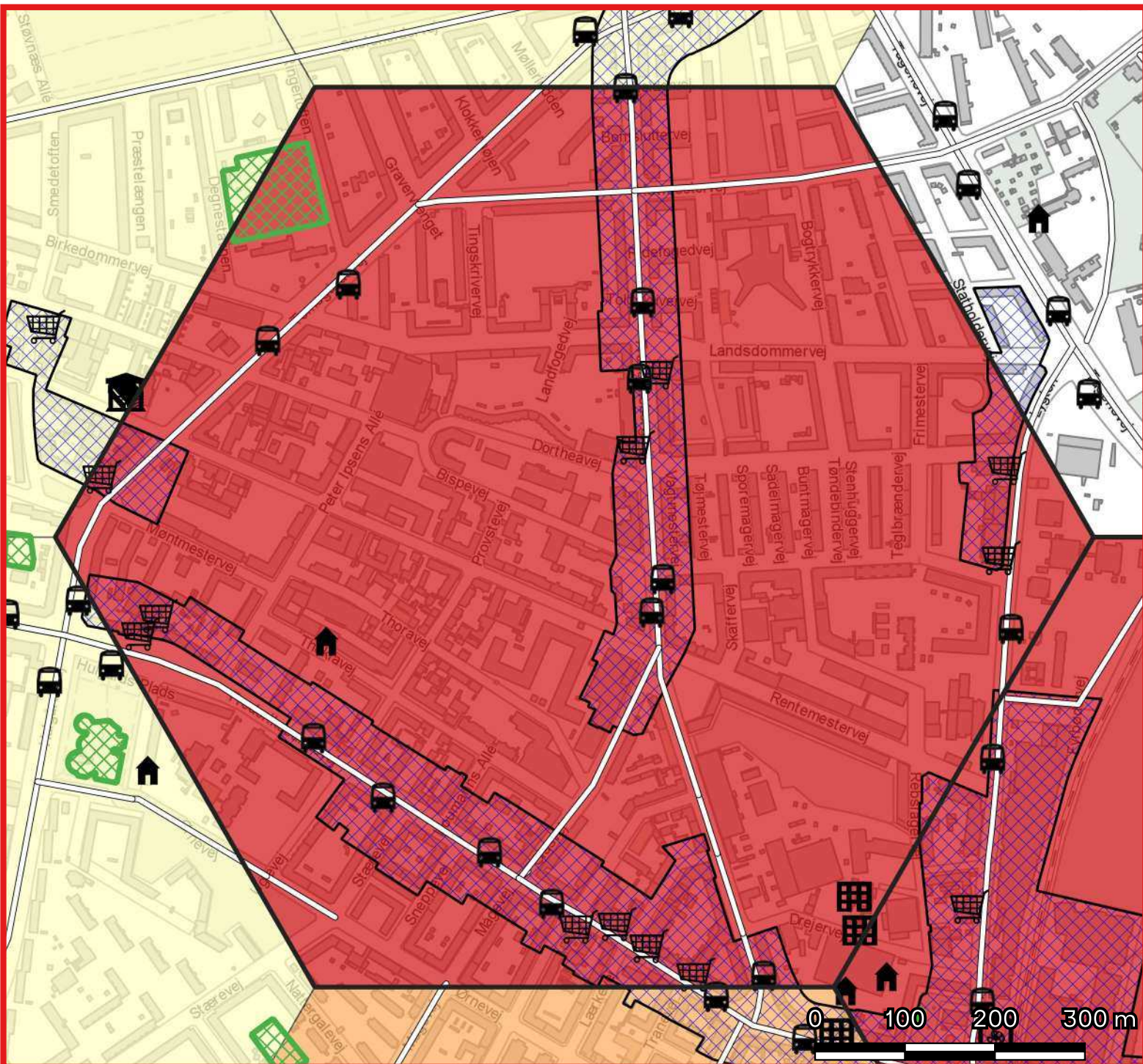
Signaturforklaring

- | | | | |
|--|------------------------|--|--------------------|
| | Boldbaner | | Kulturhus |
| | Idrætsanlæg (hal) | | Biblioteker |
| | Svømmehal mv. | | Bus stoppested |
| | Privat institutioner | | Større cykelstier |
| | Indkøbsmuligheder | | Fodgængere i timen |
| | Detailhandelsstr. KP19 | | Genbrugsbutikker |
| | Museer | | Legeplads (TMF) |



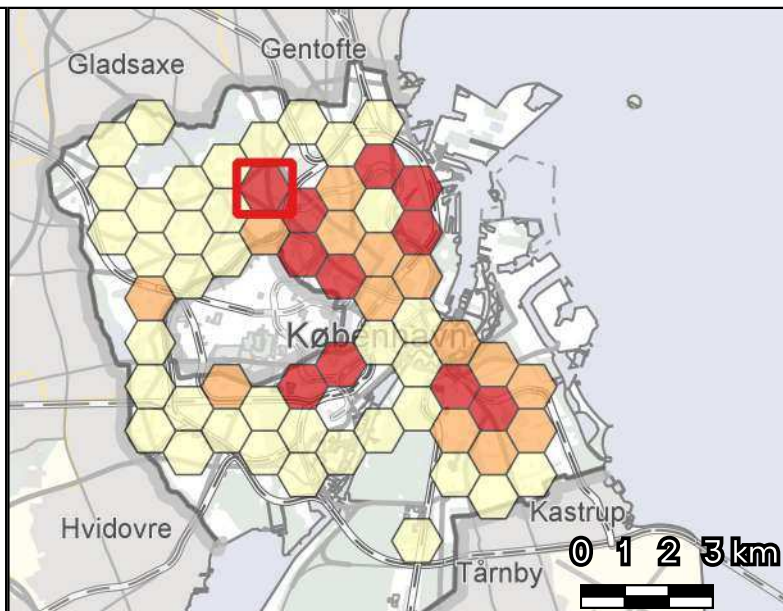
Næranalyse af hverdagsflow i udvalgt område (omr.nr. 4)

Antal beboere i området: 16250



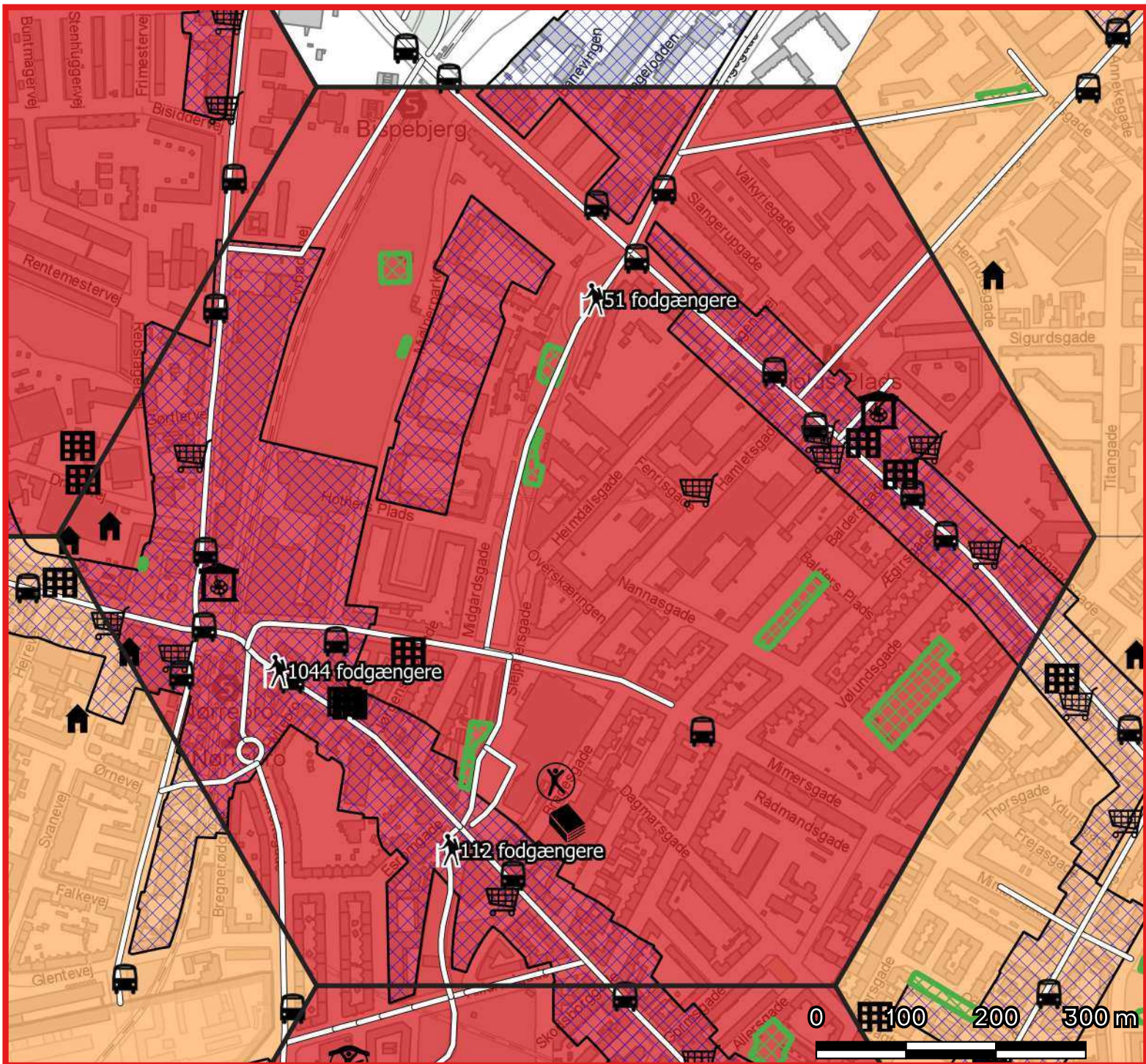
Signaturforklaring

- | | |
|------------------------|--------------------|
| Boldbaner | Kulturhus |
| Idrætsanlæg (hal) | Biblioteker |
| Svømmehal mv. | Bus stoppested |
| Privat institutioner | Større cykelstier |
| Indkøbsmuligheder | Fodgængere i timen |
| Detailhandelsstr. KP19 | Genbrugsbutikker |
| Museer | Legeplads (TMF) |



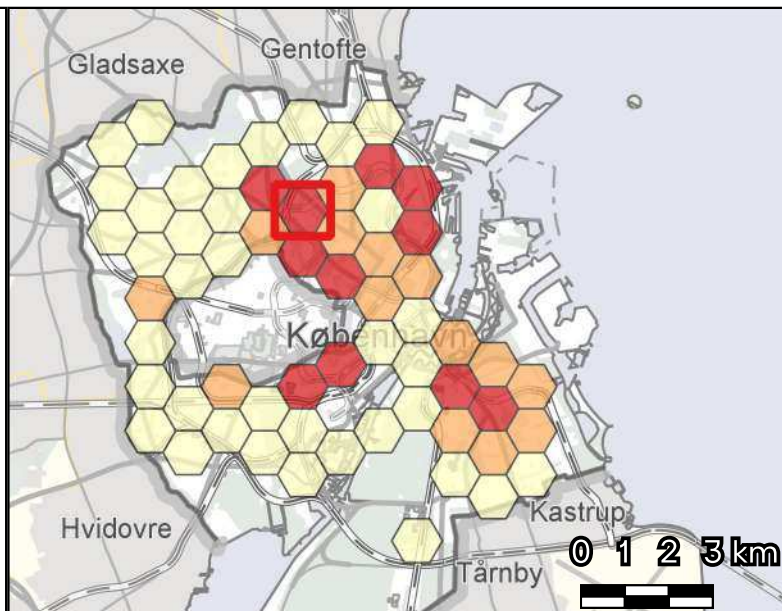
Næranalyse af hverdagsflow i udvalgt område (omr.nr. 5)

Antal beboere i området: 18775



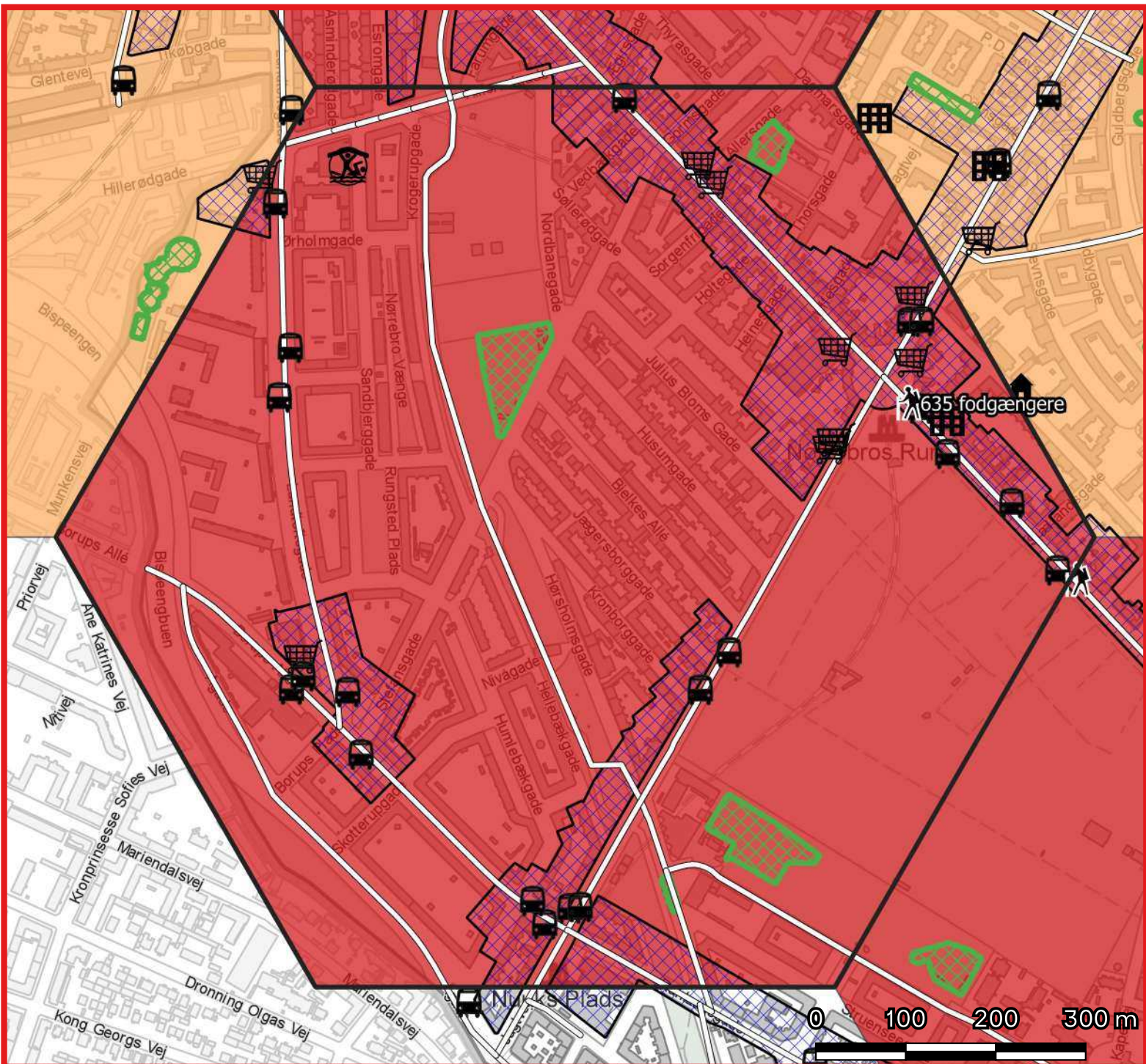
Signaturforklaring

- | | |
|------------------------|--------------------|
| Boldbaner | Kulturhus |
| Idrætsanlæg (hal) | Biblioteker |
| Svømmehal mv. | Bus stoppested |
| Privat institutioner | Større cykelstier |
| Indkøbsmuligheder | Fodgængere i timen |
| Detailhandelsstr. KP19 | Genbrugsbutikker |
| Museer | Legeplads (TMF) |



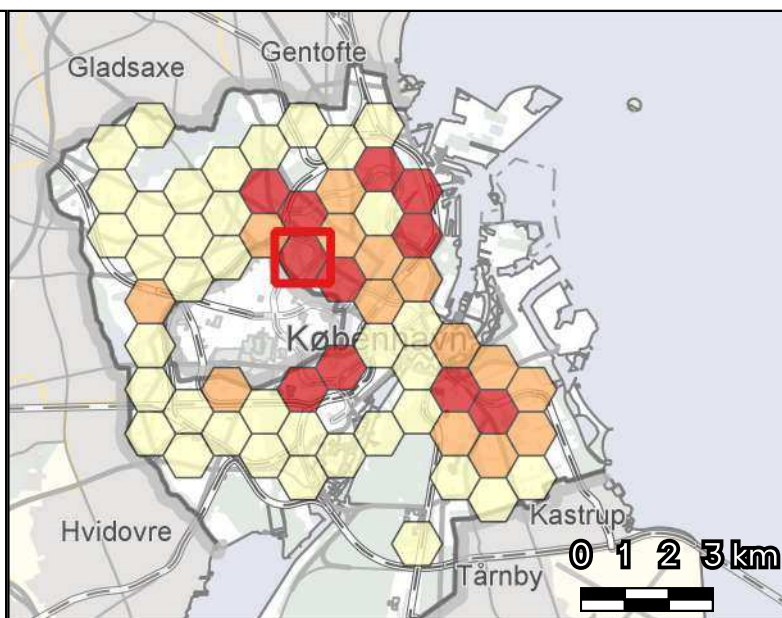
Næranalyse af hverdagsflow i udvalgt område (omr.nr. 6)

Antal beboere i området: 18339



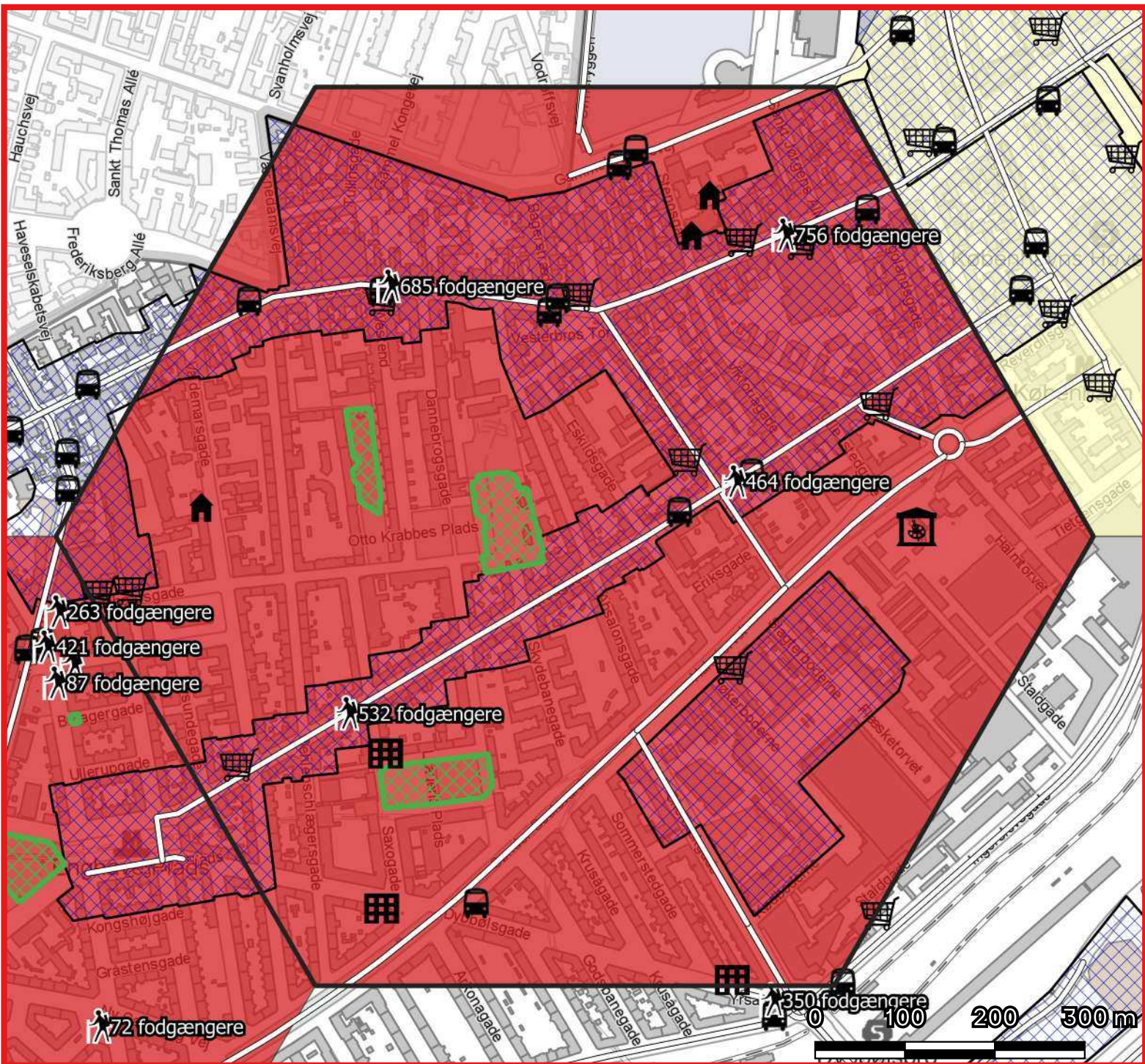
Signaturforklaring

- | | |
|------------------------|--------------------|
| Boldbaner | Kulturhus |
| Idrætsanlæg (hal) | Biblioteker |
| Svømmehal mv. | Bus stoppested |
| Privat institutioner | Større cykelstier |
| Indkøbsmuligheder | Fodgængere i timen |
| Detailhandelsstr. KP19 | Genbrugsbutikker |
| Museer | Legeplads (TMF) |



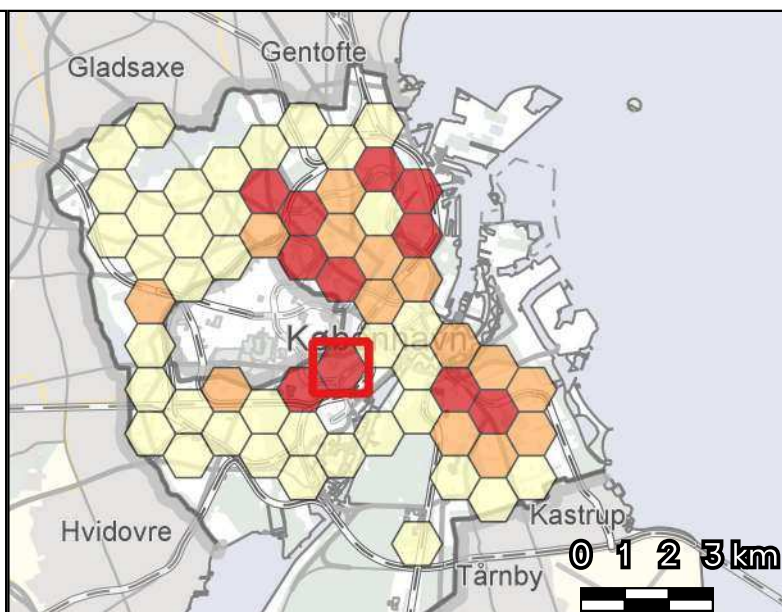
Næranalyse af hverdagsflow i udvalgt område (omr.nr. 7)

Antal beboere i området: 19820



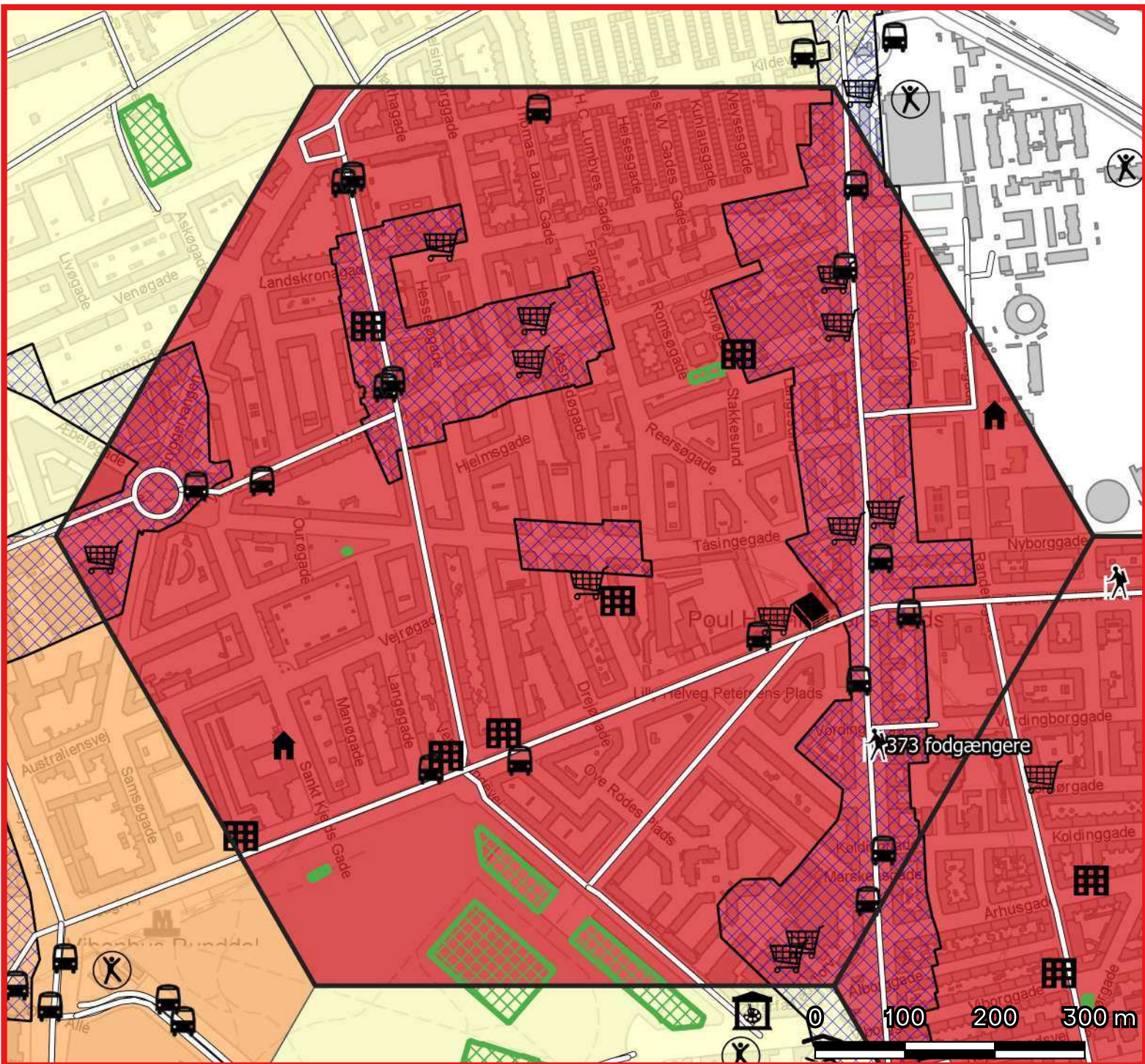
Signaturforklaring

- | | |
|------------------------|--------------------|
| Boldbaner | Kulturhus |
| Idrætsanlæg (hal) | Biblioteker |
| Svømmehal mv. | Bus stoppested |
| Privat institutioner | Større cykelstier |
| Indkøbsmuligheder | Fodgængere i timen |
| Detailhandelsstr. KP19 | Genbrugsbutikker |
| Museer | Legeplads (TMF) |



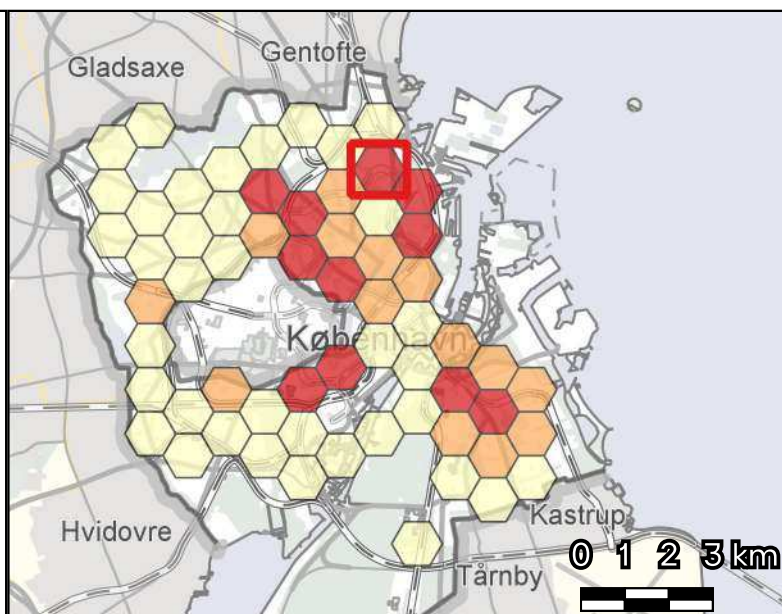
Næranalyse af hverdagsflow i udvalgt område (omr.nr. 8)

Antal beboere i området: 20531



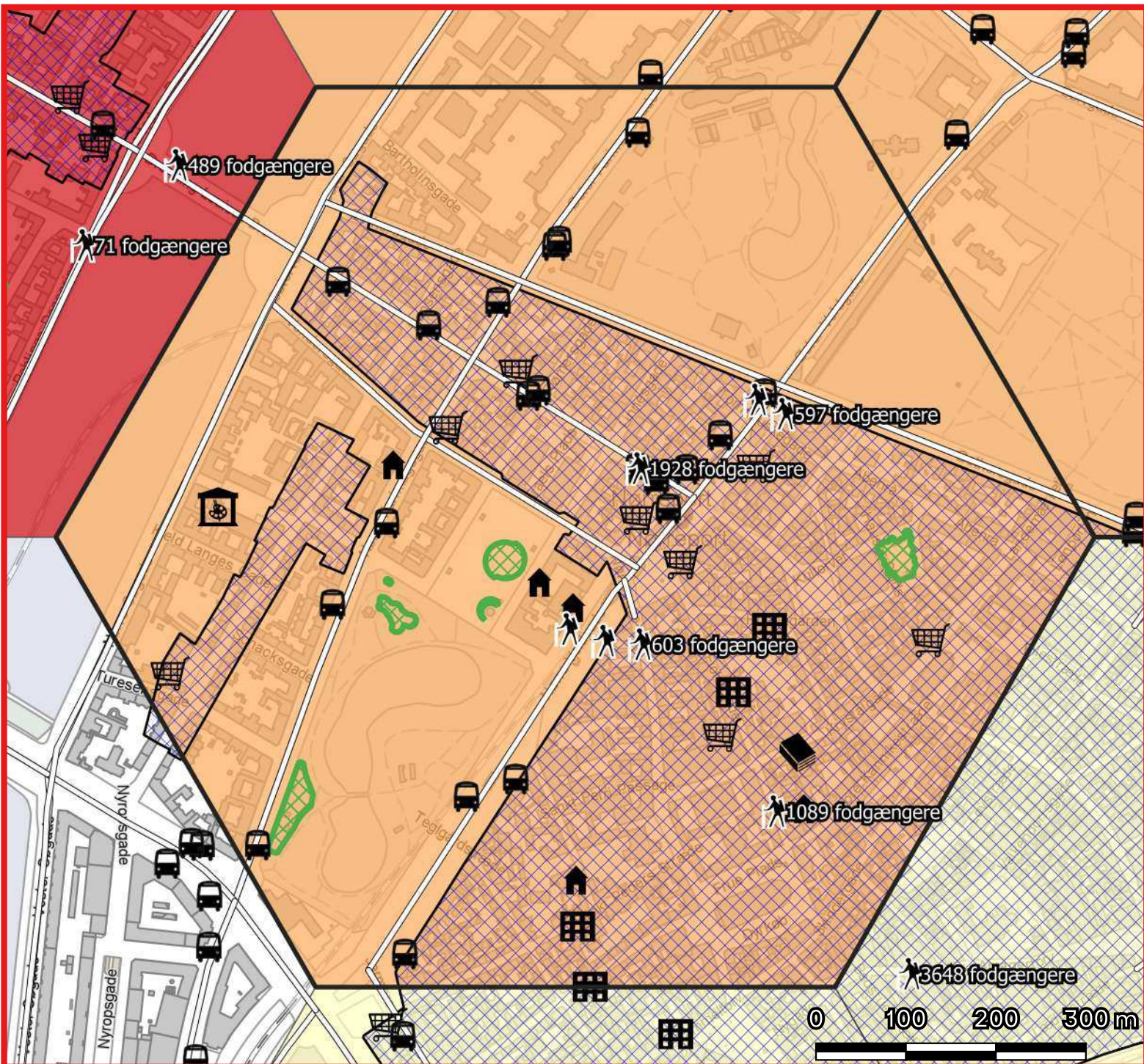
Signaturforklaring

- | | |
|------------------------|--------------------|
| Boldbaner | Kulturhus |
| Idrætsanlæg (hal) | Biblioteker |
| Svømmehal mv. | Bus stoppested |
| Privat institutioner | Større cykelstier |
| Indkøbsmuligheder | Fodgængere i timen |
| Detailhandelsstr. KP19 | Genbrugsbutikker |
| Museer | Legeplads (TMF) |



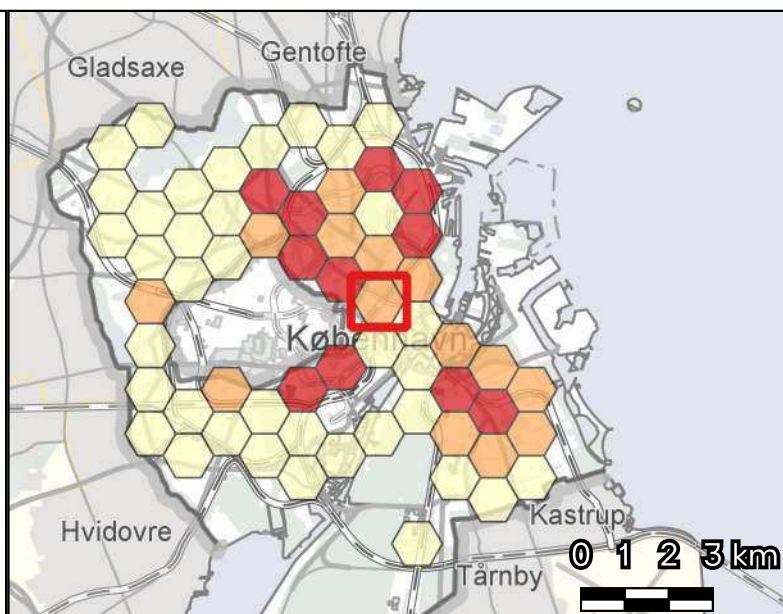
Næranalyse af hverdagsflow i udvalgt område (omr.nr. 9)

Antal beboere i området: 10106



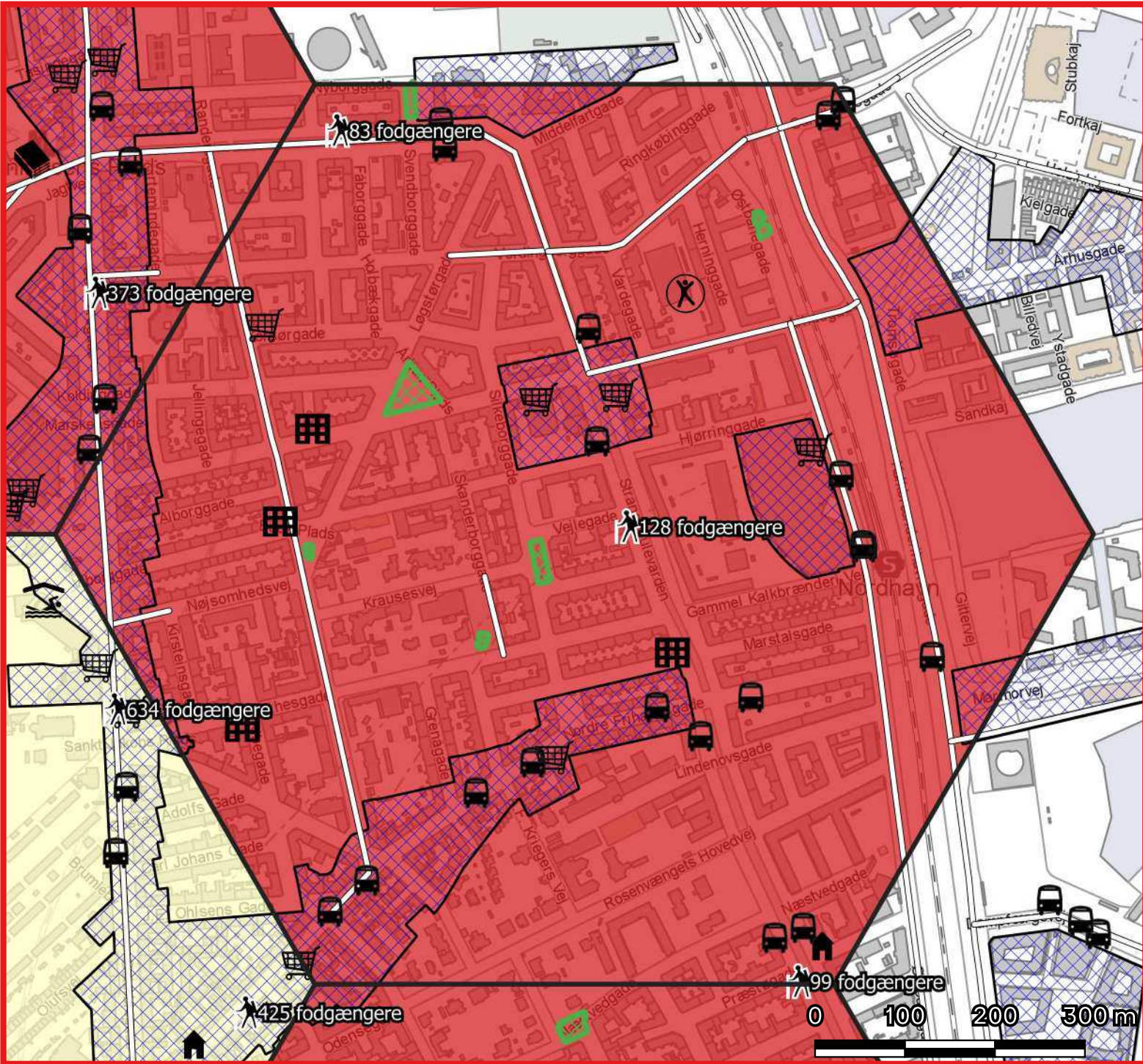
Signaturforklaring

- | | |
|------------------------|--------------------|
| Boldbaner | Kulturhus |
| Idrætsanlæg (hal) | Biblioteker |
| Svømmehal mv. | Bus stoppested |
| Privat institutioner | Større cykelstier |
| Indkøbsmuligheder | Fodgængere i timen |
| Detailhandelsstr. KP19 | Genbrugsbutikker |
| Museer | Legeplads (TMF) |



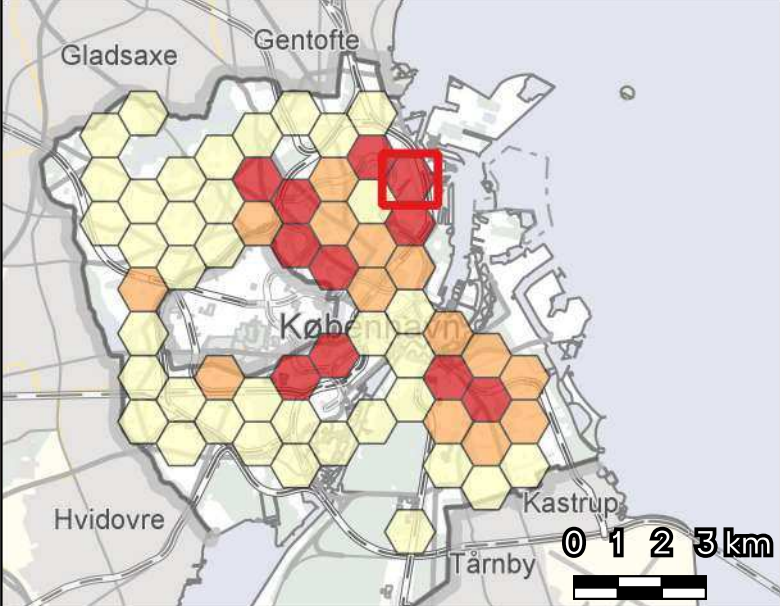
Næranalyse af hverdagsflow i udvalgt område (omr.nr. 10)

Antal beboere i området: 20017



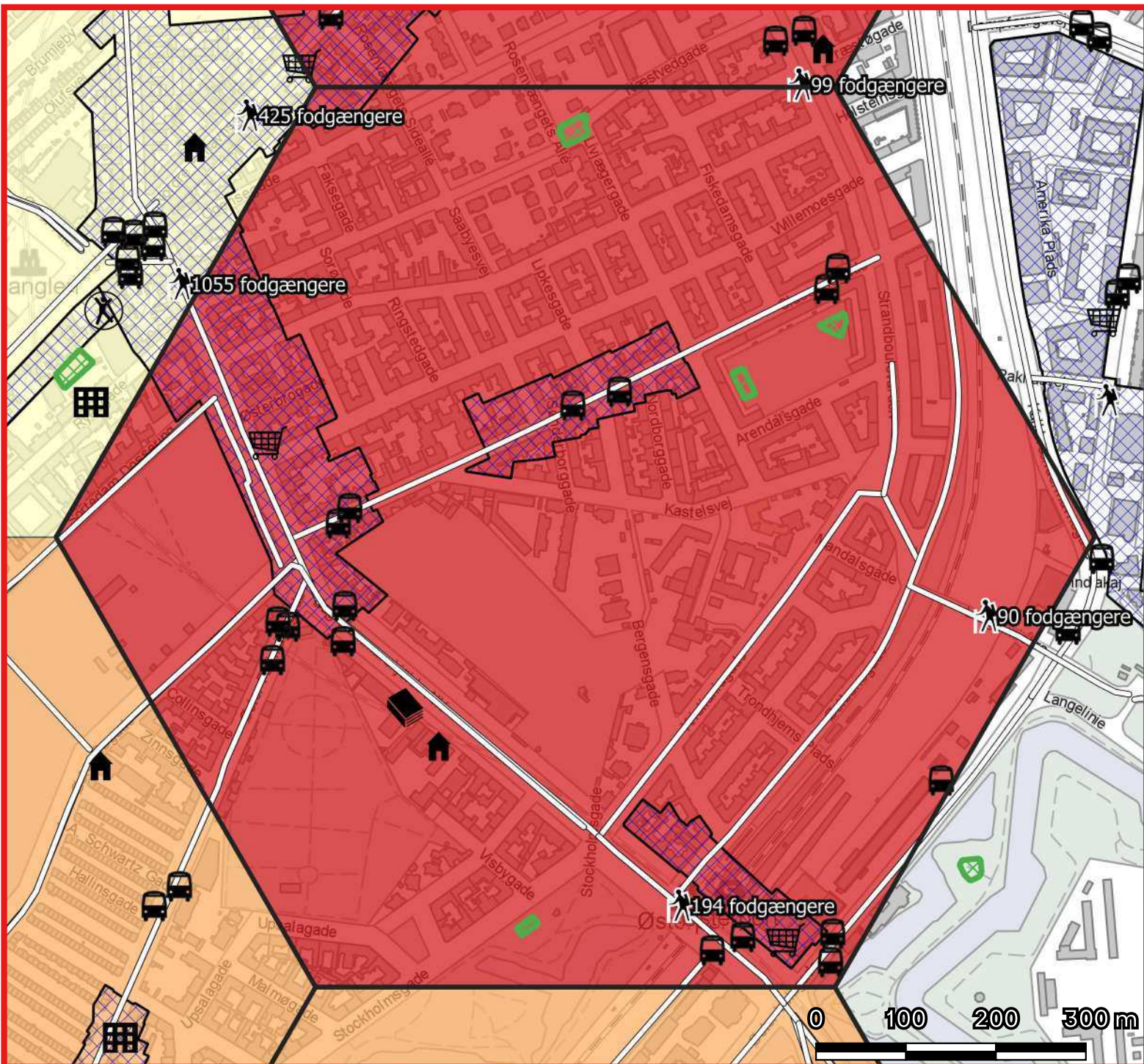
Signaturforklaring

- | | |
|------------------------|--------------------|
| Boldbaner | Kulturhus |
| Idrætsanlæg (hal) | Biblioteker |
| Svømmehal mv. | Bus stoppested |
| Privat institutioner | Større cykelstier |
| Indkøbsmuligheder | Fodgængere i timen |
| Detailhandelsstr. KP19 | Genbrugsbutikker |
| Museer | Legeplads (TMF) |



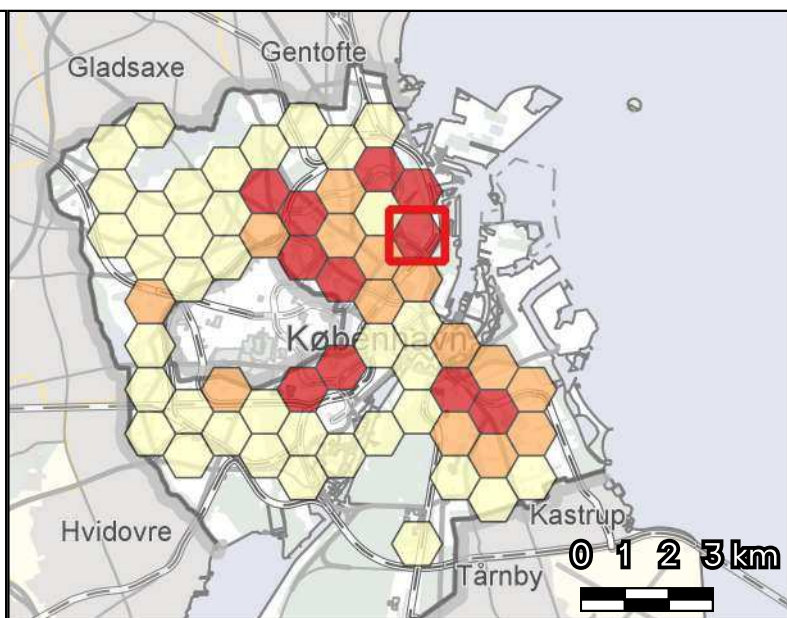
Næranalyse af hverdagsflow i udvalgt område (omr.nr. 11)

Antal beboere i området: 14648



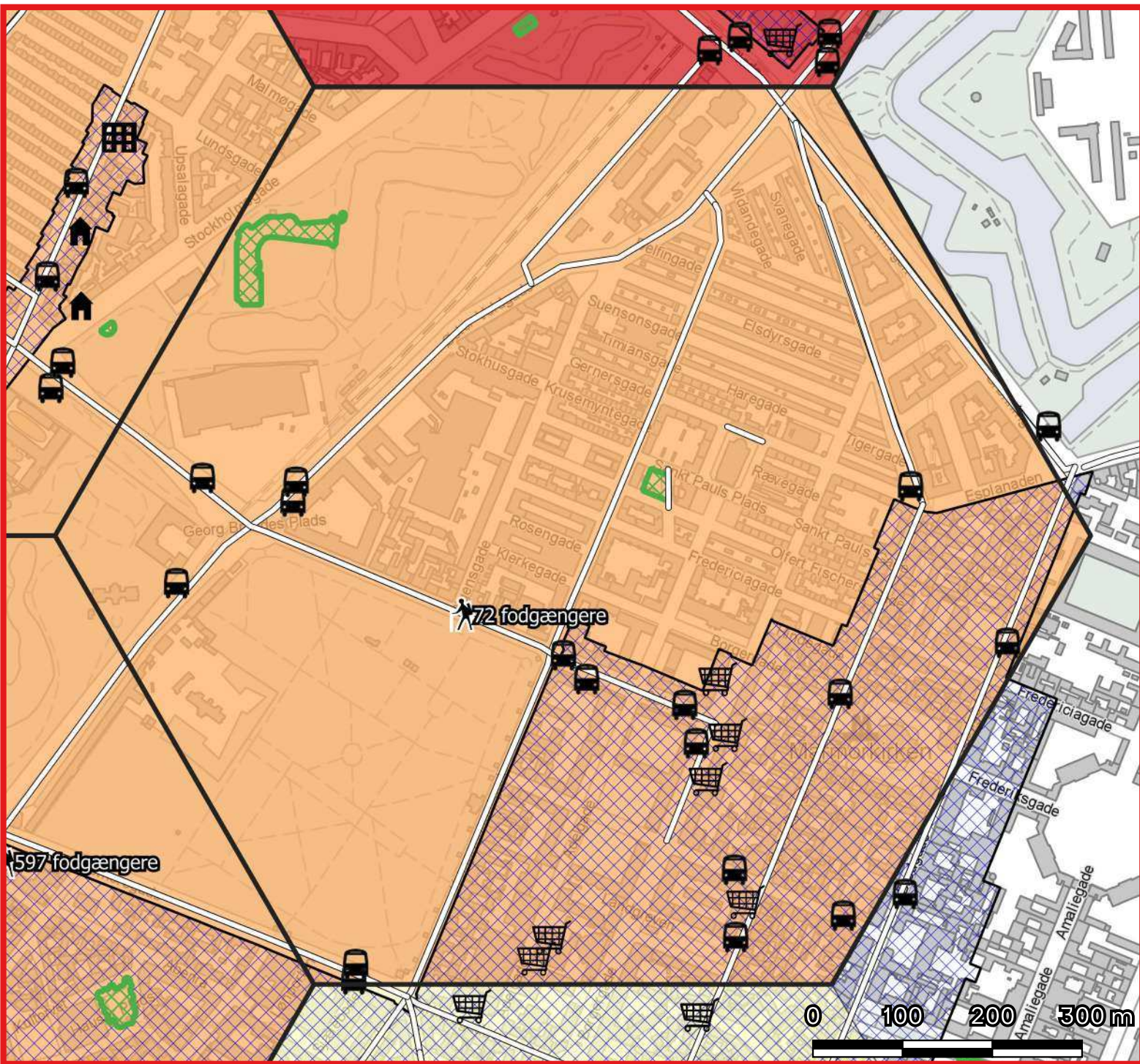
Signaturforklaring

- | | |
|------------------------|--------------------|
| Boldbaner | Kulturhus |
| Idrætsanlæg (hal) | Biblioteker |
| Svømmehal mv. | Bus stoppested |
| Privat institutioner | Større cykelstier |
| Indkøbsmuligheder | Fodgængere i timen |
| Detailhandelsstr. KP19 | Genbrugsbutikker |
| Museer | Legeplads (TMF) |



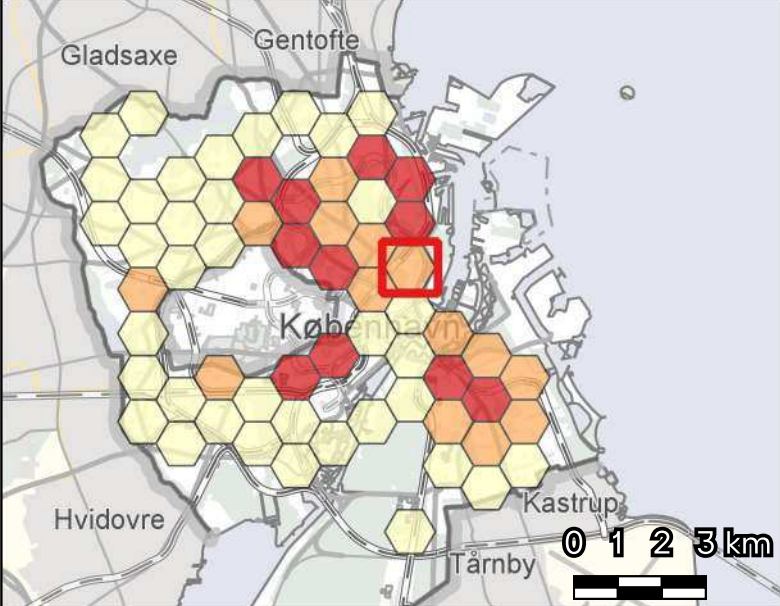
Næranalyse af hverdagsflow i udvalgt område (omr.nr. 12)

Antal beboere i området: 9038



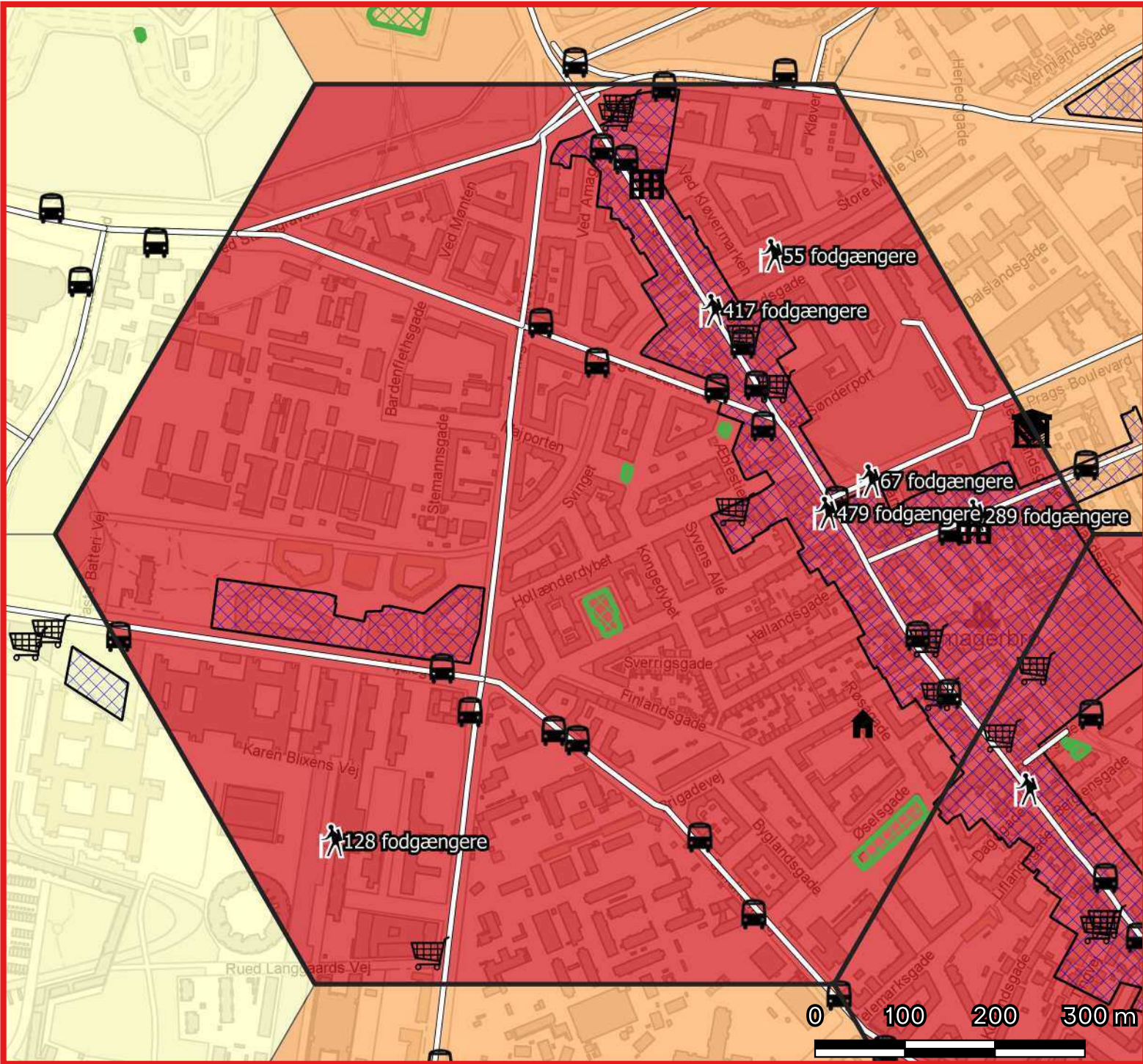
Signaturforklaring

- | | |
|------------------------|--------------------|
| Boldbaner | Kulturhus |
| Idrætsanlæg (hal) | Biblioteker |
| Svømmehal mv. | Bus stoppested |
| Privat institutioner | Større cykelstier |
| Indkøbsmuligheder | Fodgængere i timen |
| Detailhandelsstr. KP19 | Genbrugsbutikker |
| Museer | Legeplads (TMF) |



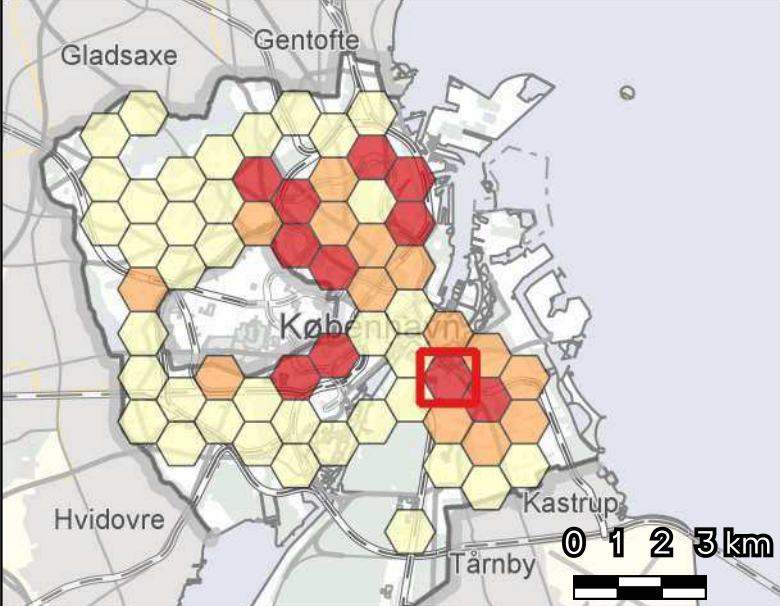
Næranalyse af hverdagsflow i udvalgt område (omr.nr. 13)

Antal beboere i området: 14809



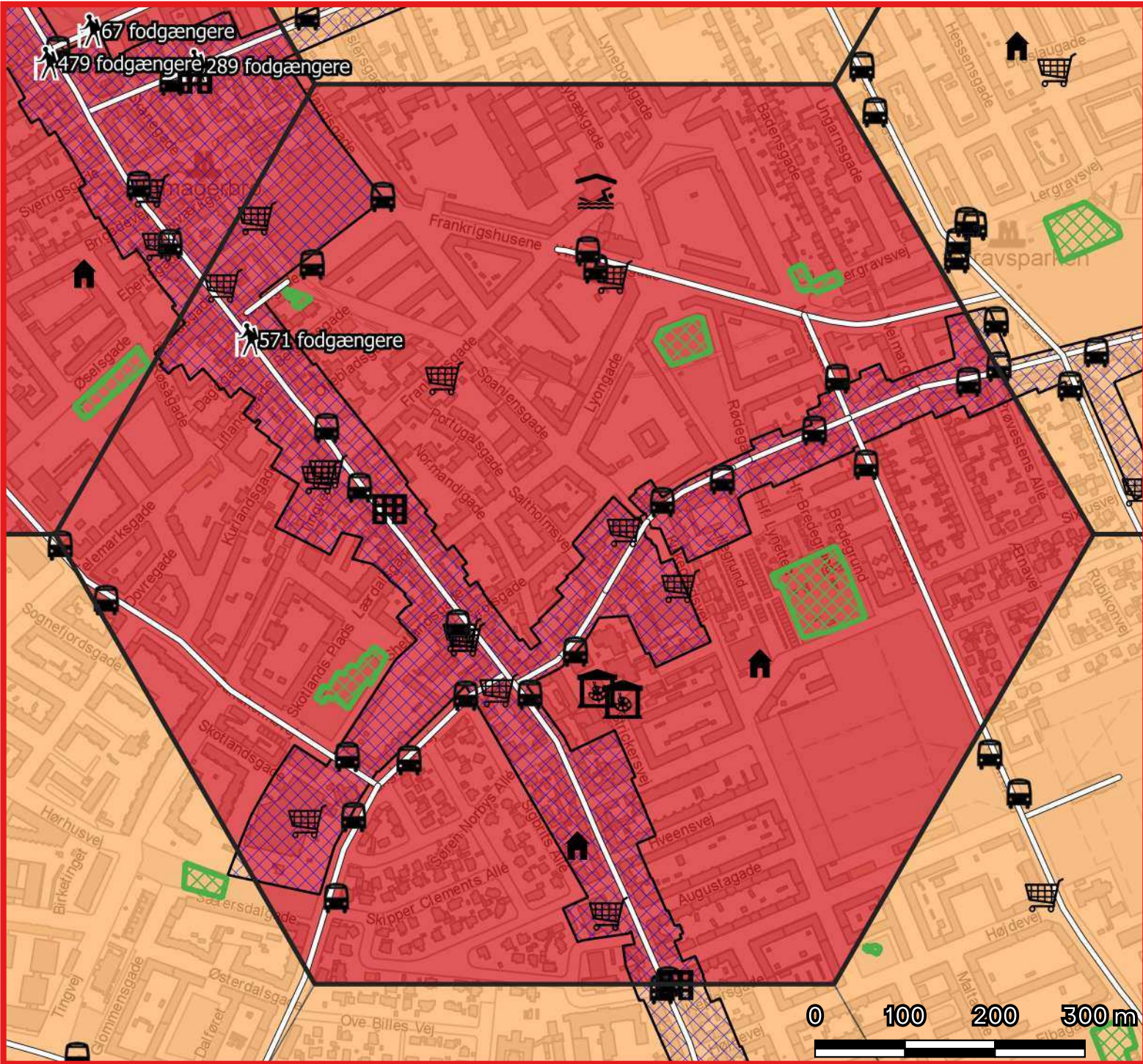
Signaturforklaring

- | | |
|------------------------|--------------------|
| Boldbaner | Kulturhus |
| Idrætsanlæg (hal) | Biblioteker |
| Svømmehal mv. | Bus stoppested |
| Privat institutioner | Større cykelstier |
| Indkøbsmuligheder | Fodgængere i timen |
| Detailhandelsstr. KP19 | Genbrugsbutikker |
| Museer | Legeplads (TMF) |



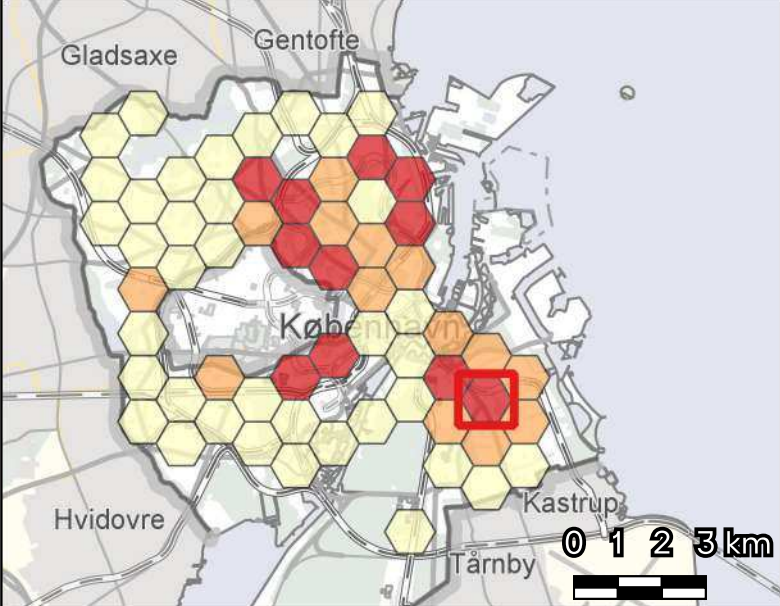
Næranalyse af hverdagsflow i udvalgt område (omr.nr. 14)

Antal beboere i området: 17411



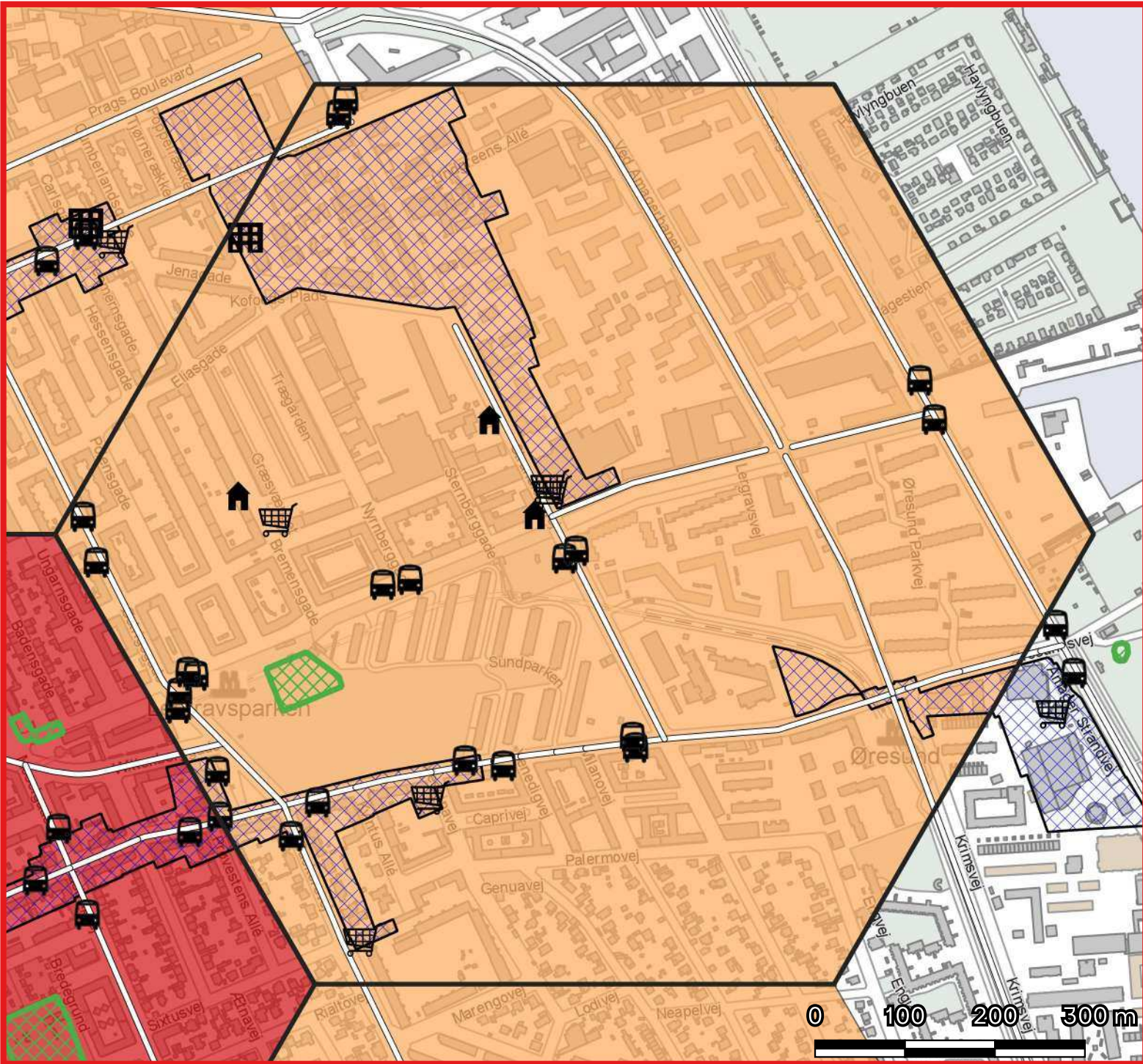
Signaturforklaring

- | | |
|------------------------|--------------------|
| Boldbaner | Kulturhus |
| Idrætsanlæg (hal) | Biblioteker |
| Svømmehal mv. | Bus stoppested |
| Privat institutioner | Større cykelstier |
| Indkøbsmuligheder | Fodgængere i timen |
| Detailhandelsstr. KP19 | Genbrugsbutikker |
| Museer | Legeplads (TMF) |



Næranalyse af hverdagsflow i udvalgt område (omr.nr. 15)

Antal beboere i området: 10657



Signaturforklaring

- | | |
|------------------------|--------------------|
| Boldbaner | Kulturhus |
| Idrætsanlæg (hal) | Biblioteker |
| Svømmehal mv. | Bus stoppested |
| Privat institutioner | Større cykelstier |
| Indkøbsmuligheder | Fodgængere i timen |
| Detailhandelsstr. KP19 | Genbrugsbutikker |
| Museer | Legeplads (TMF) |

