

--- Anlægsområde



Ophold



Busstoppested

Fortov



Nyt træ (18 stk.)



Eksisterende træ (3 stk. indenfor anlægsområdet)

Overkørsel

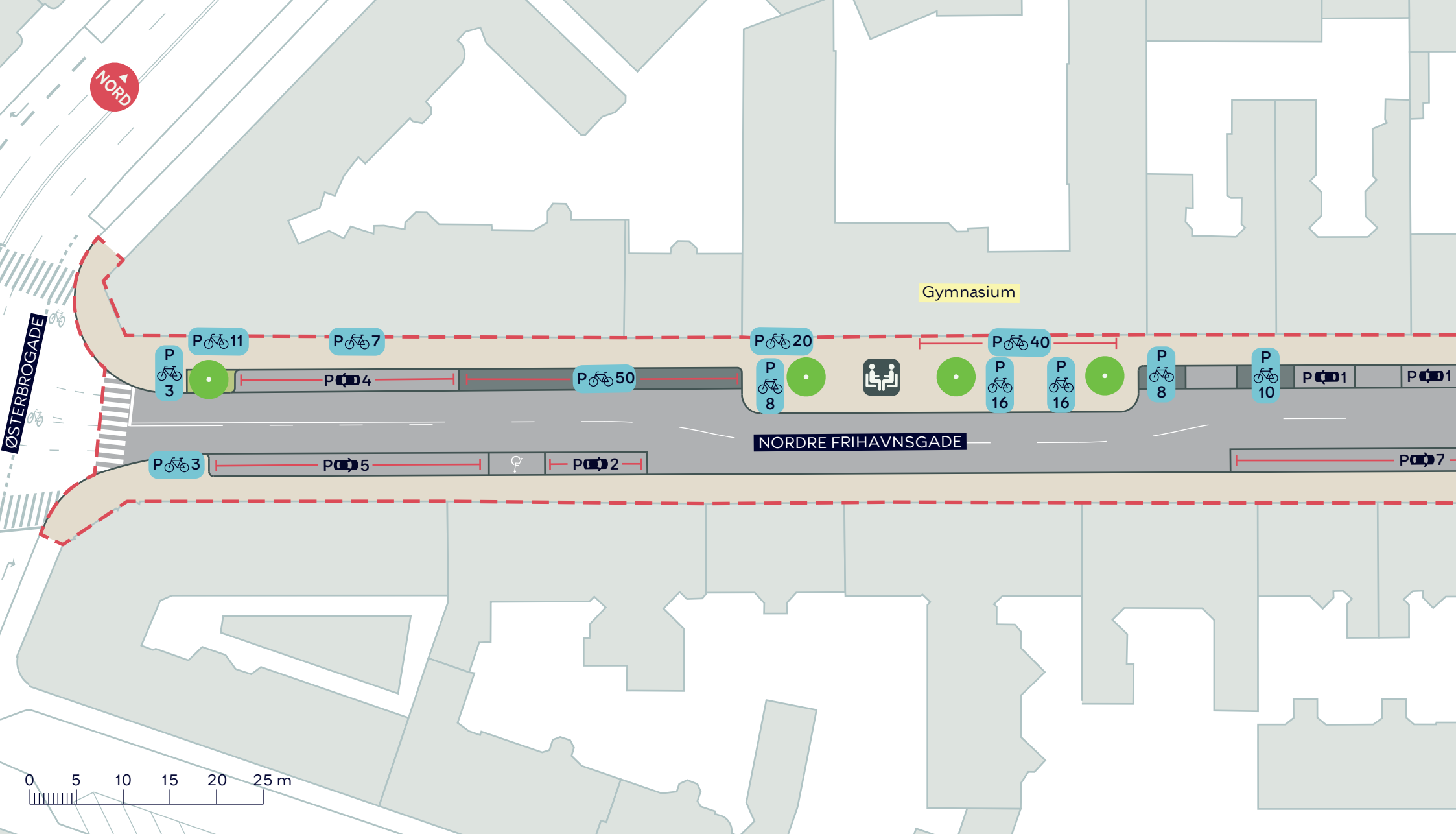
NORDRE FRIHAVNSGADE, CYKELGADE

Østerbro

Projektforslag

BILAG 4 SAMLET





--- Anlægsområde

Fortov

● Nyt træ (4 stk.)

♿ Ophold

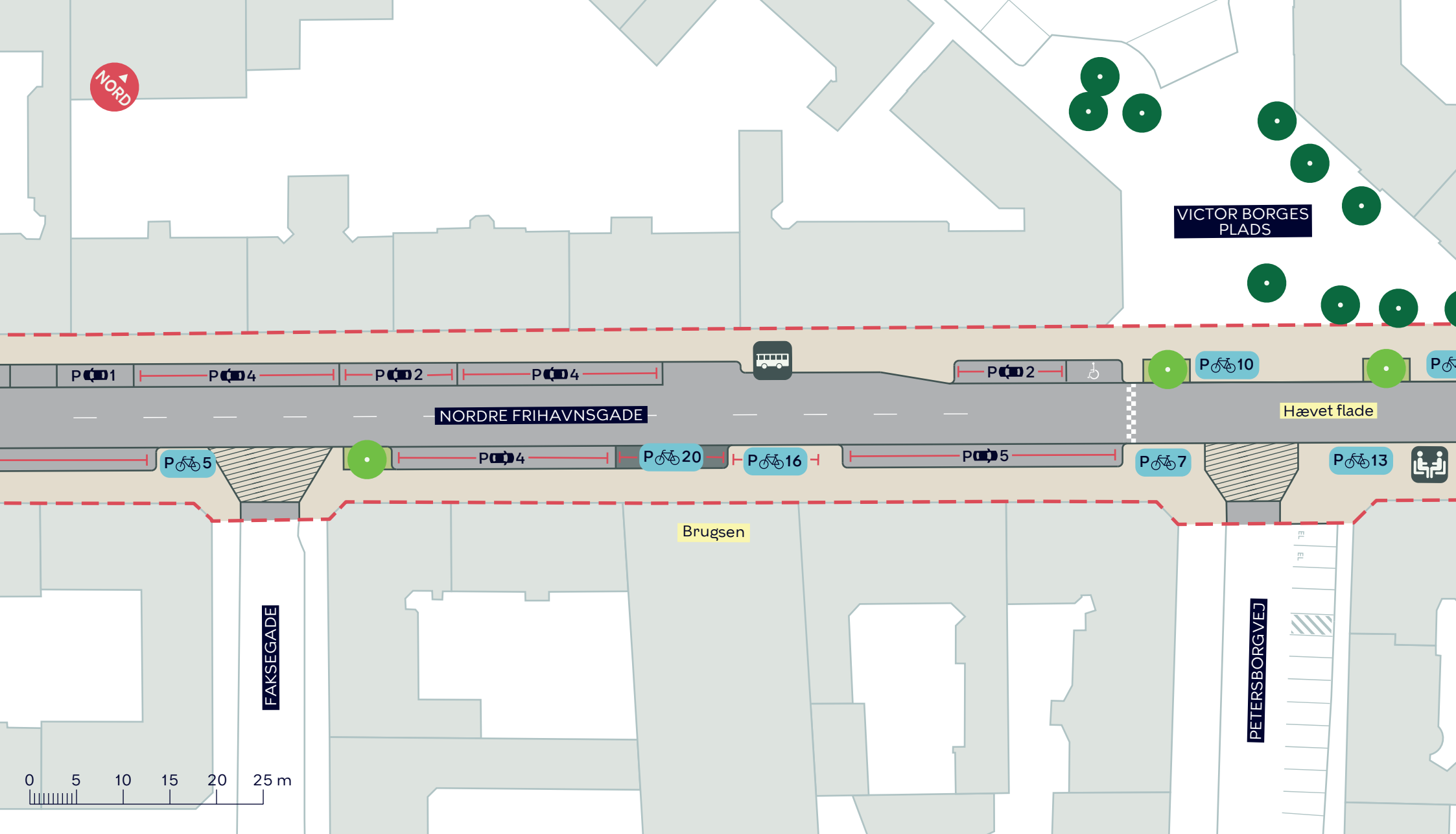
Nordre Frihavnsgade, Cykelgade

Østerbro

Projektforslag

BILAG 4A





--- Anlægsområde



Ophold



Busstoppested

Fortov



Nyt træ (3 stk.)

Overkørsel



Eksisterende træ

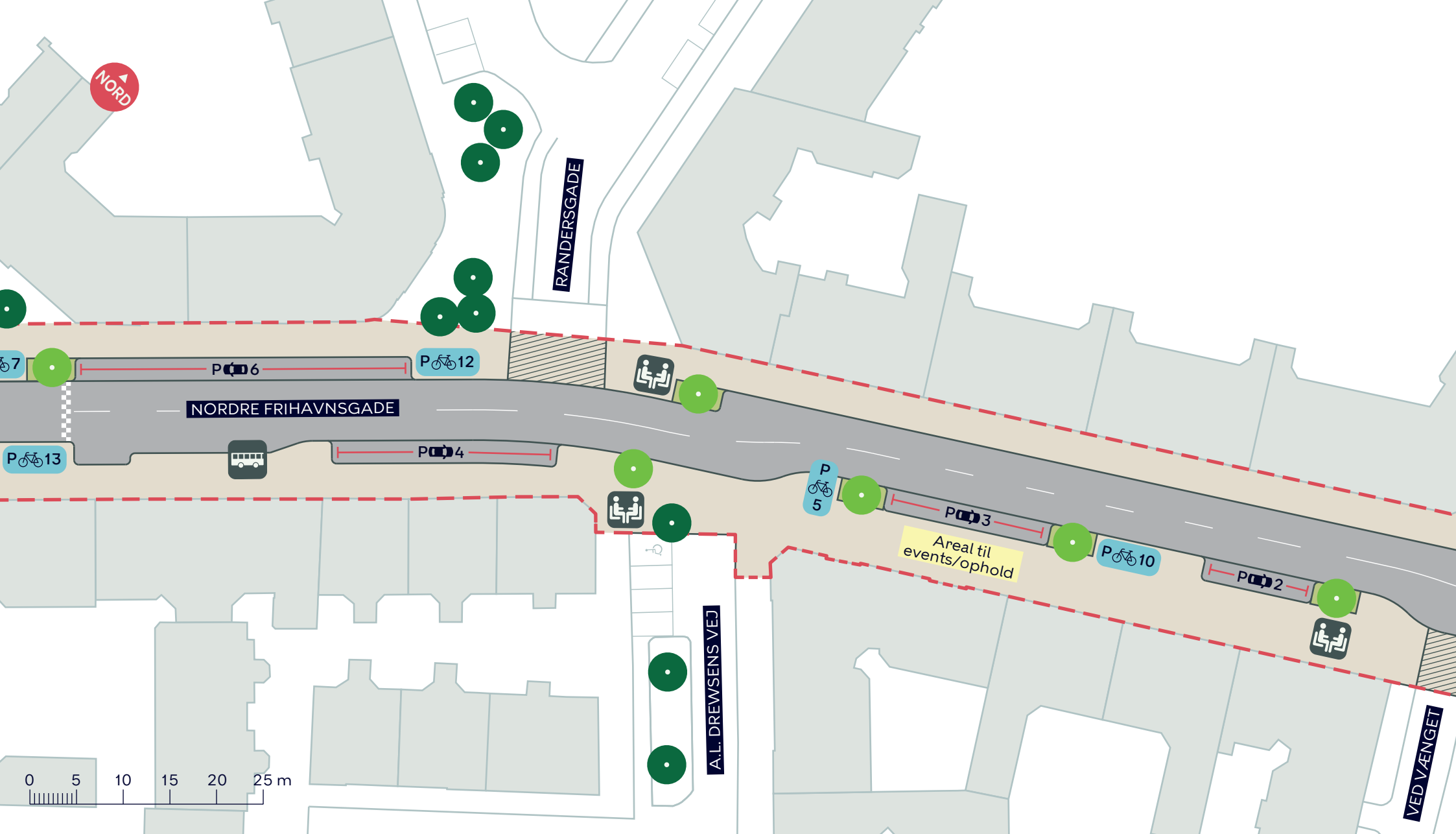
NORDRE FRIHAVNSGADE, CYKELGADE

Østerbro

Projektforslag

BILAG 4B

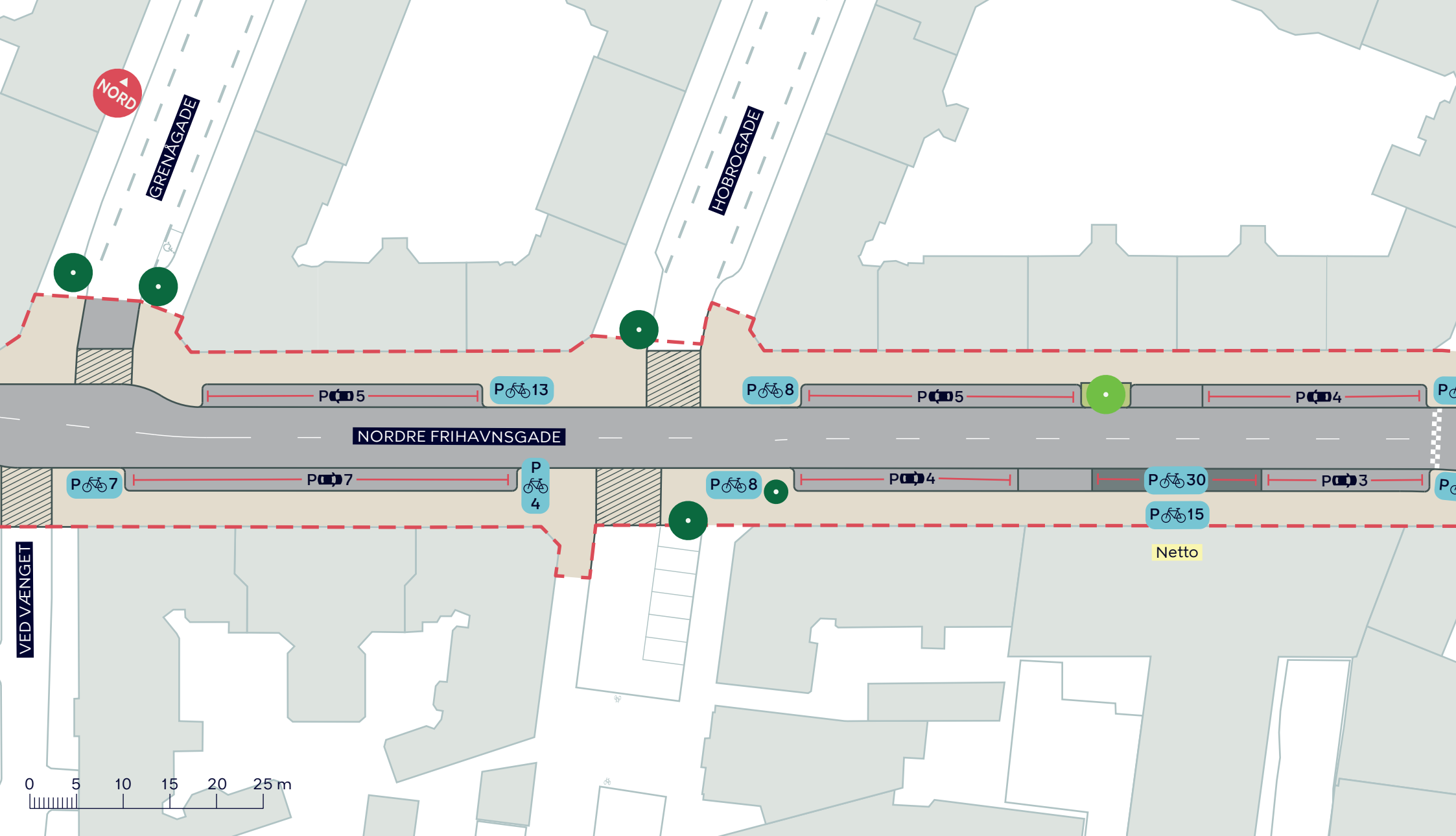




- - - Anlægsområde
- Fortov
- Overkørsel
- Ophold
- Nyt træ (6 stk.)
- Eksisterende træ (1 stk. indenfor anlægsområdet)
- Busstoppested

NORDRE FRIHAVNSGADE, CYKELGADE
 Østerbro
 Projektforslag
BILAG 4C





--- Anlægsområde

Fortov

Overkørsel

● Nyt træ (1 stk.)

● Eksisterende træ (2 stk. indenfor anlægsområdet)

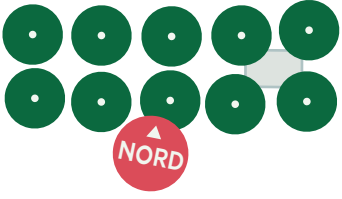
NORDRE FRIHAVNSGADE, CYKELGADE

Østerbro

Projektforslag

BILAG 4D

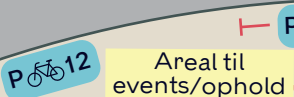




MELCHORS PLADS



Hævet flade



Areal til events/ophold

NORDRE FRIHAVNSGADE



--- Anlægsområde

Fortov



Ophold



Nyt træ (4 stk.)



Eksisterende træ



Busstoppested

NORDRE FRIHAVNSGADE, CYKELGADE

Østerbro

Projektforslag

BILAG 4E



STRANDBULEVÅRDEN

