



Udvikling af Beauvaisgrunden

Bilag I

Placering og afgrænsning af Beauvaisgrunden, luftfoto oktober 2002






Bygge- og Teknikforvaltningen - Plan & Arkitektur - Nordre Byplankontor - maj 2005



Bilag 2

Udsnit af Byskabsatlas

Beauvaisgrundens placering i den omgivende bystruktur

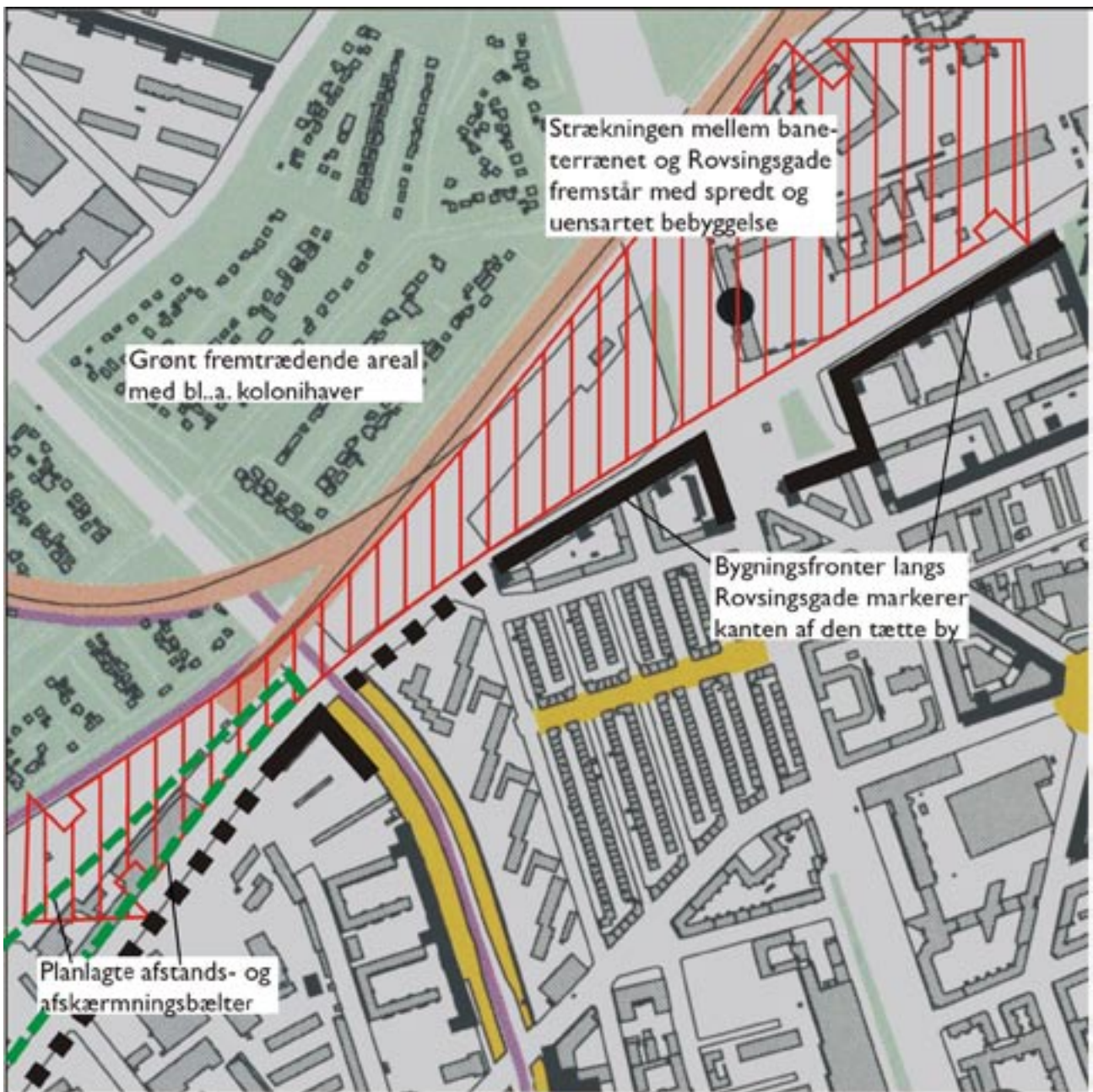
-  Visuel barriere
-  Bygningsfront
-  Markant byrum og rumligt forløb
-  Vartegn
-  Bydelsgrænse

Udvikling af Beauvaisgrunden

Bilag 2

Beauvaisgrundens placering i den omgivende bystruktur

Bygge- og Teknikforvaltningen - Plan & Arkitektur - Nordre Byplankontor - maj 2005



Udsnit af Byskabsatlas

- Visuel barriere
- Bygningsfront
- Markant byrum og rumligt forløb
- Vartegn
- Bydelsgrænse
- Areal mellem baneterræn og Røvsingsgade
- Afskærmningsbælter jf. lokalplan nr. 276

Udvikling af Beuavaisgrunden

Bilag 3

Væsentlige rumlige og strukturelle principper

Bygge- og Teknikforvaltningen - Plan & Arkitektur - Nordre Byplankontor - maj 2005