






Tegningsnr.:
T12_L7592-3

SIGNATURFORKLARING

-  Eksist. træ bevares
-  Nye træer 10-15 træer
-  Eksist. træække suppleres 4 træer
-  Midderrabat - klippet græs med grupper af løg
Mulighed for træplantning: Stamme min. 1 m fra kantsten og 2 m fra fjernvarme/ 0.7 m fra gasledning
-  Muldbed under træer

PLANTELISTE

TREER

- T1** Ulmus laevis (alternativt 'new horizon') Elm H 18-20 mTk
- T2** Quercus freinetto Ungarsk eg H 18-20 mTk
- T3** Gleditsia triacanthos 'skyline' Tretorn H 18-20 mTk

GR1


- Græsflade m. løg
- DLF - Masterline ekstensiv:
20% Alm. rajgræs, 10% Rødsvingel 1, 10% Rødsvingel 2
10% Fåresvingel, 20% Bakkesvingel, 30% Strandsvingel

LØG

- Dorthealiljer Prærieliljer
- Snepryd Middehavspryd
- Påskeliljer 'Pink Charm'

Foreløbigt tryk - 15.05.2024

R	Dato	Tegn.	Godk.	Revisiøntekst
a	-	-	-	-
b	-	-	-	-
c	-	-	-	-
d	-	-	-	-
e	-	-	-	-
f	-	-	-	-
g	-	-	-	-



Ørestads Boulevard 41
2300 København S
Tlf.: 72 20 72 07

Torvegade - Cykelfremkom.
Beplantningsplan
St. 1550 - 1790

Projektnr.: 1100311	Fasebetegnelse: Projektforslag	Dato: 15.08.2024
Projekteret / tegnet: KARE	Kontrolleret: PEGT/TILN	Godkendt: RUPN
Målforhold: 1:250	Projektleder i Københavns Kommune: P177	
Tegningsformat: 126 x 30 cm	Tegningsnr.: T12_L7592-3	