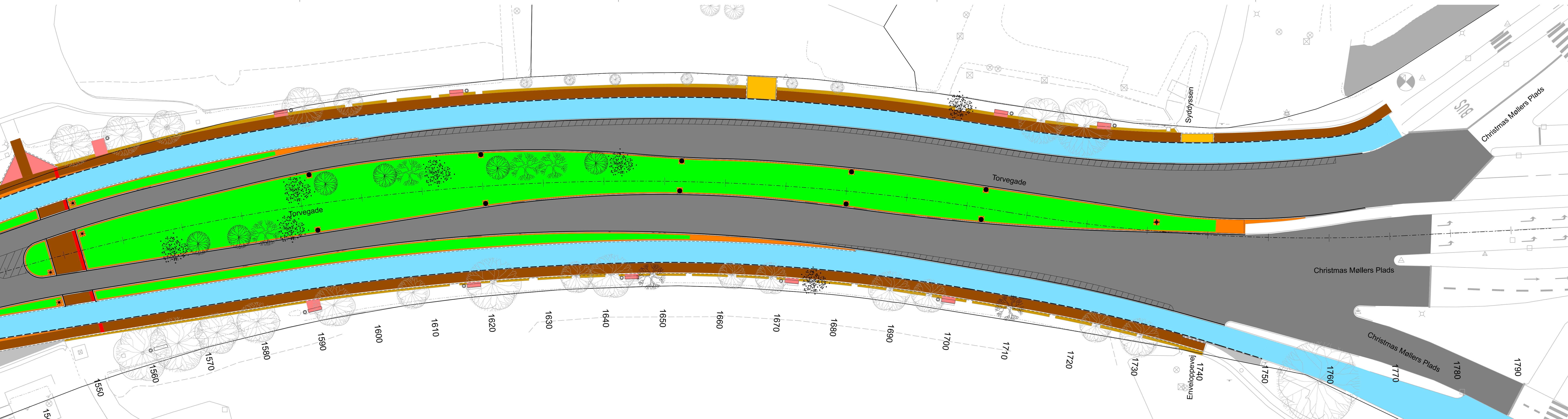
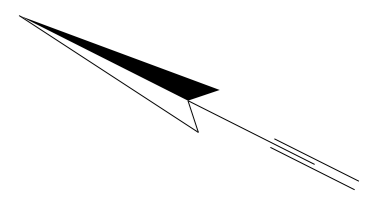



**Note:**  
 Koordinatsystem er DKTM3 og koter er i DVR90  
 Planen benytter nødvendigvis ikke alle signaturer.

- Signaturer:**
- Fasgranit kantsten
  - Kløvet granitkantsten
  - Brosten sat i beton
  - Nyt slidlag på kørebane
  - Ny kørebane opbygning
  - Nyt slidlag på cykelsti
  - Brosten/brostenoverkørsel sat i beton
  - Brosten sat i grus
  - Nyt fortov
  - Chaussestensareal
  - Retningsfelt
  - Muld - Se beplantingsplan for type af beplantning (T12\_L7592-3)
- Nye cykelstativer
  - Ny stèle
  - Ny affaldskurv
  - Ny belysningsmast med dobbeltarm
  - Ny belysningsmast
  - Ny E17 oplysningstavle med Torontoblink



Foreløbigt tryk 15.05.2024

R	Dato	Tegn.	Godk.	Revisiøntekst
a				
b				
c				
d				
e				
f				
g				



		Ørestads Boulevard 41 2300 København S Tlf.: 43 48 60 60		
		Projekt nr.: <b>100311</b>	Fasebenævnelse: Projektforlag	Dato: 15.08.2024
Torvegade - Cykelfremkom. Belægning- og apteringsplan St. 1550 - 1790		Projekteret / tegnet: TILN	Kontrolleret: PEGT	Godkendt: RUPN
Torvegade		Målforhold: 1:250	Projektleder i Københavns Kommune: PI77	
		Tegningsformat: 126 x 30 cm	Tegningsnr.: T10_L7592-3	