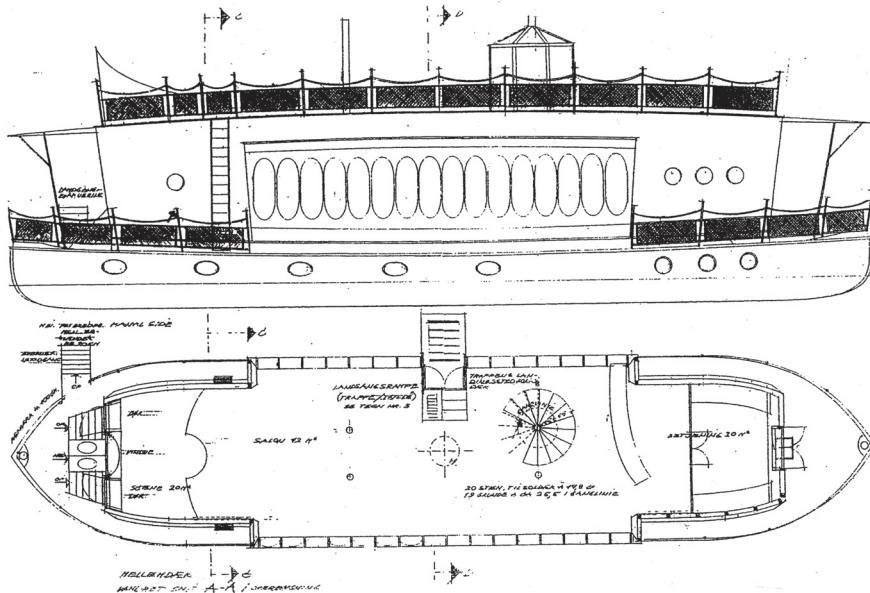
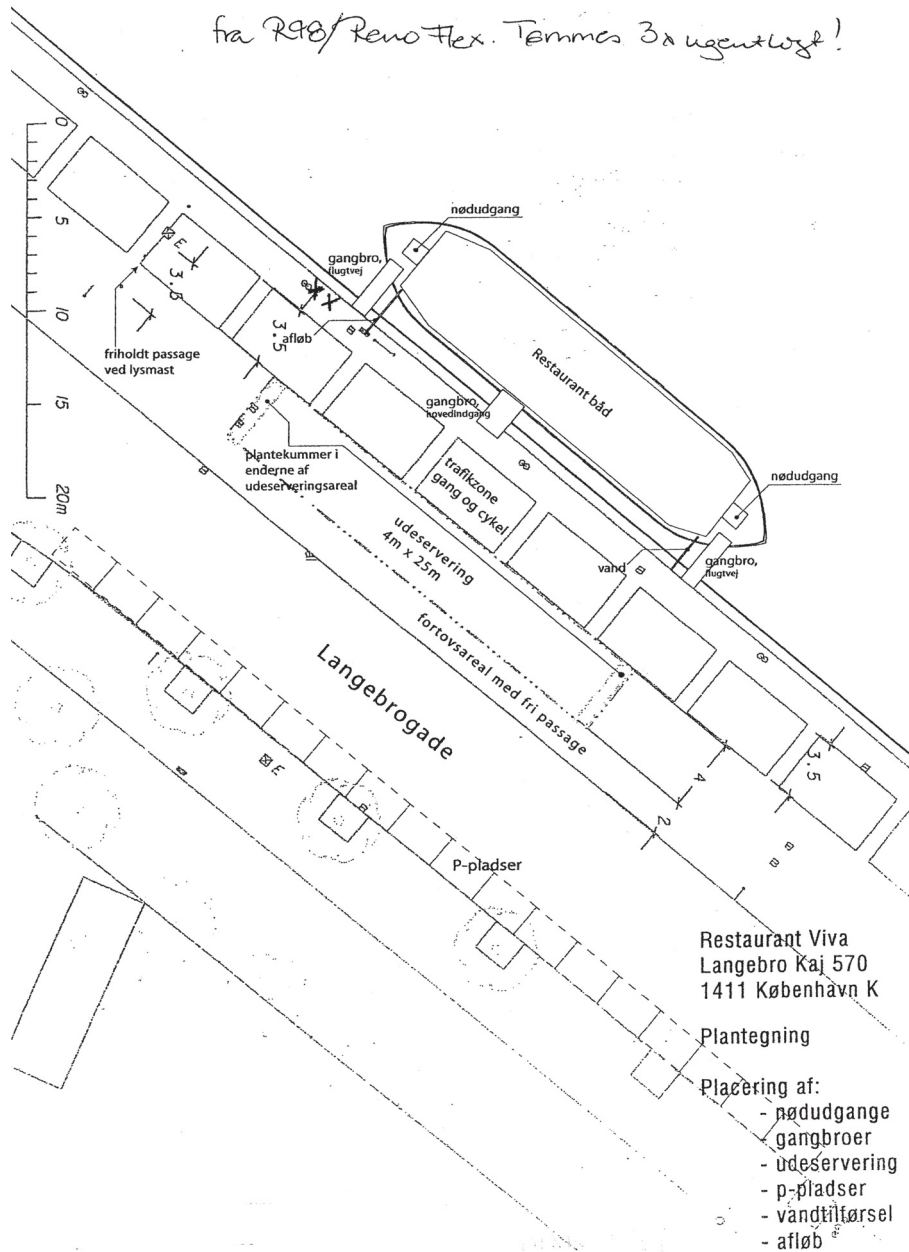


Bilag I

Projekt I, restaurationskibet Viva

Teknik- og Miljøforvaltningen, Plan & Arkitektur, Byplan Øst, juli 2006


X = Affaldscontainer 2 ste 3600 liter
fra R98/Reno Flex. Temmes 3x ugentligt!



Bilag 2

Projekt 2, "Cph-living", hotel

Teknik- og Miljøforvaltningen, Plan & Arkitektur, Byplan Øst, juli 2006




Bilag 3

Projekt 3, "Dronning Sophia", vandrehjem

Teknik- og Miljøforvaltningen, Plan & Arkitektur, Byplan Øst, juli 2006

Skibet



Skibet er bygget til at være en kopi af det gamle fartøj "Dronning Sophia II".

Hoveddæk: Fra et agterdæk kommer man ind i en entré med en lille garderobe og derfra ind til en lille café. Her er et køkken, og i tilslutning til køkkenet er baren. Bagved restauranten er der to badeværelser med brusere og 5 dobbeltkahytter og en firemands kahyt.

Længst forude er et rum til omklædning, vaskemaskine og tørretumblere. Fordæk med ankerspil.

Soldæk: På det øvre dæk er et soldæk og i dækshuset er en separat lejlighed, der kan bruges til indkvartering af familier.

Under dæk: Her er der et værksted med varmtvandsbeholder og hydroforpumperne, to rum, kontor og sauna.

Byggeår: 1938

Bådtype: Flydende vandrehjem med kahytter til overnatning.

Byggemateriale: Stål, dæk lavet med beton.

Længde: Ca. 30 meter

Bredde: Ca. 7 meter

Dybgang: Ca. 2 meter

Vægt: Ca. 118 ton

Tankstørrelser:

Drikkevand: 21.000 liter

Sort vand: 21.000 liter

Spildevand fra køkken: 21.000 liter

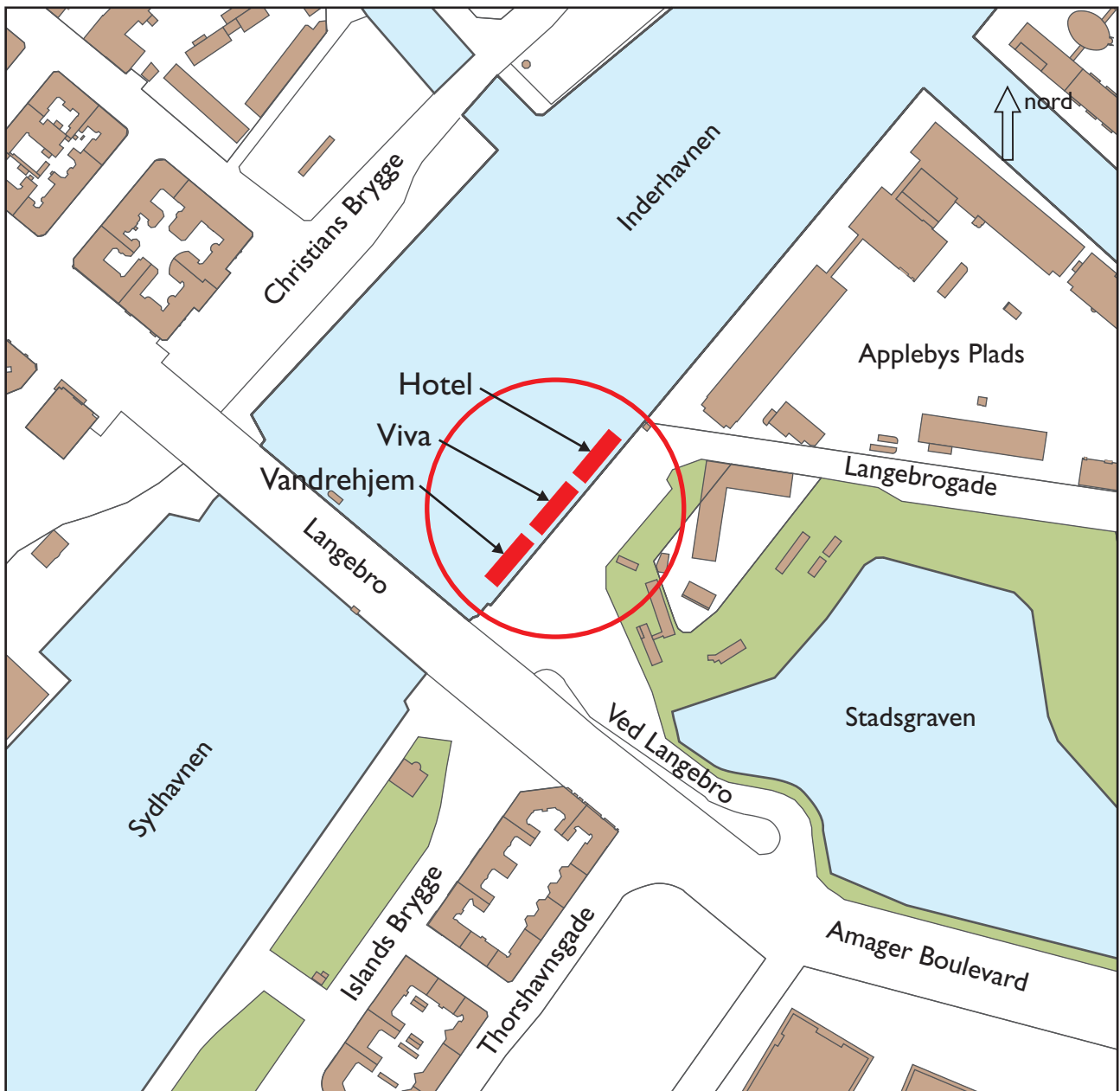
Spildevand fra bad: 35.000 liter



Bilag 4

Oversigtskort med placering af husbådene

Teknik- og Miljøforvaltningen, Plan & Arkitektur, Byplan Øst, juli 2006

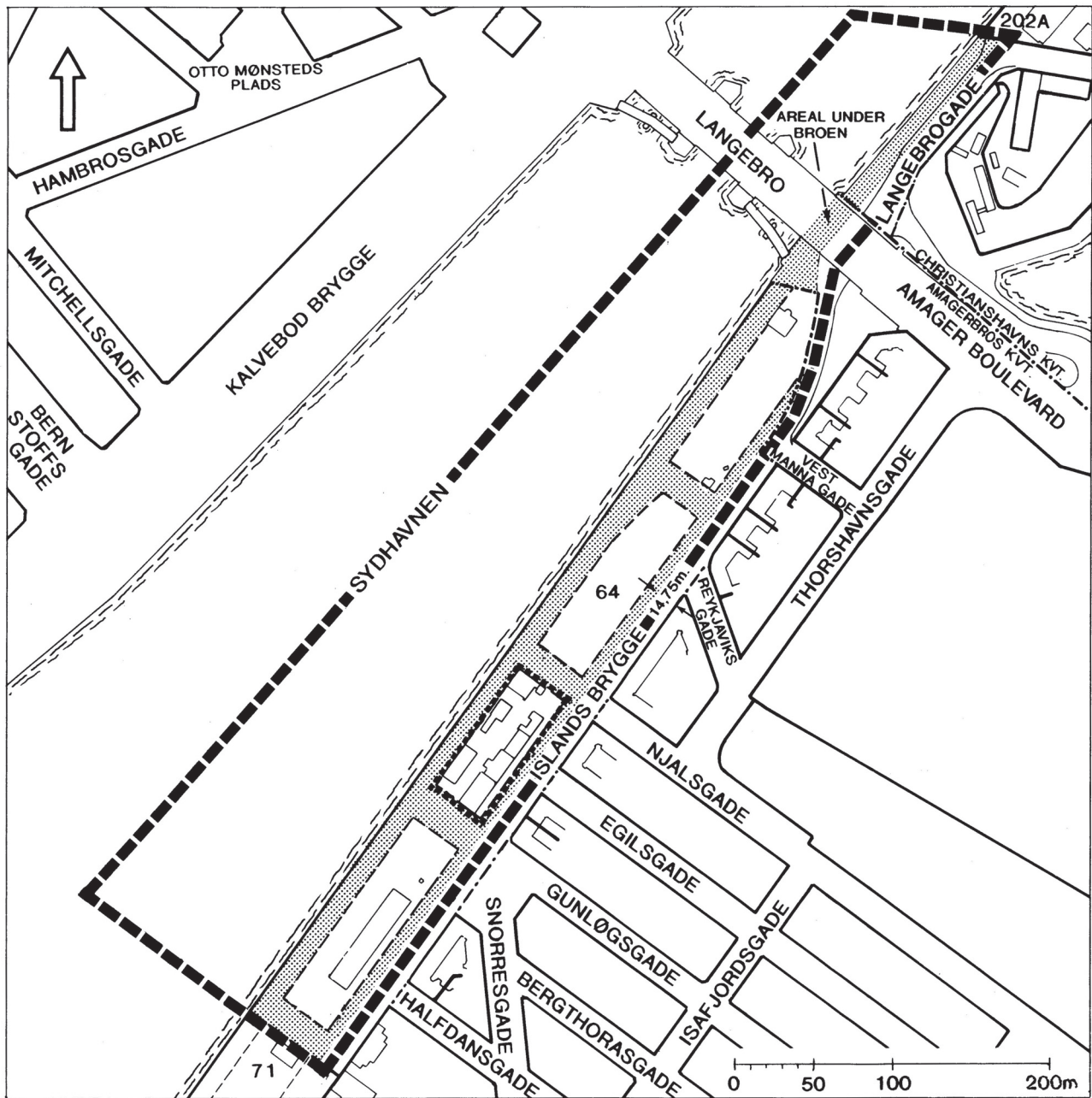


Placering af husbåde til brug for hotel, Restaurant Viva og vandrehjem.
Restaurant Viva bibeholder sin hidtidige placering.

Bilag 5

Lokalplantegning med områdeafgrænsning

Teknik- og Miljøforvaltningen, Plan & Arkitektur, Byplan Øst, juli 2006



OMRÅDEAFGRÆNSNING M.V.

- — — — — LOKALPLANOMRÅDE
- - - - - GRÆNSE FOR NY BEBYGGELSE
- ▨ VEJAREAL, DER KAN NEDLÆGGES

EMNE	MÅL	JOURN. NR.
LOKALPLAN HAVNEPARKEN ISLANDS BRYGGE	1:4000	PD.156
EJERLAV	TEGN DATO	TEGN NR.
AMAGERBROS OG CHRISTIANSHAVNS KVARTERER, KØBENHAVN	OKT.1994	27.001
OVERBORGMESTERENS AFDELING, PLAN- OG EJENDOMSDIREKTORATET KØBENHAVNS RÅDHUS, 1599 KØBENHAVN V.		