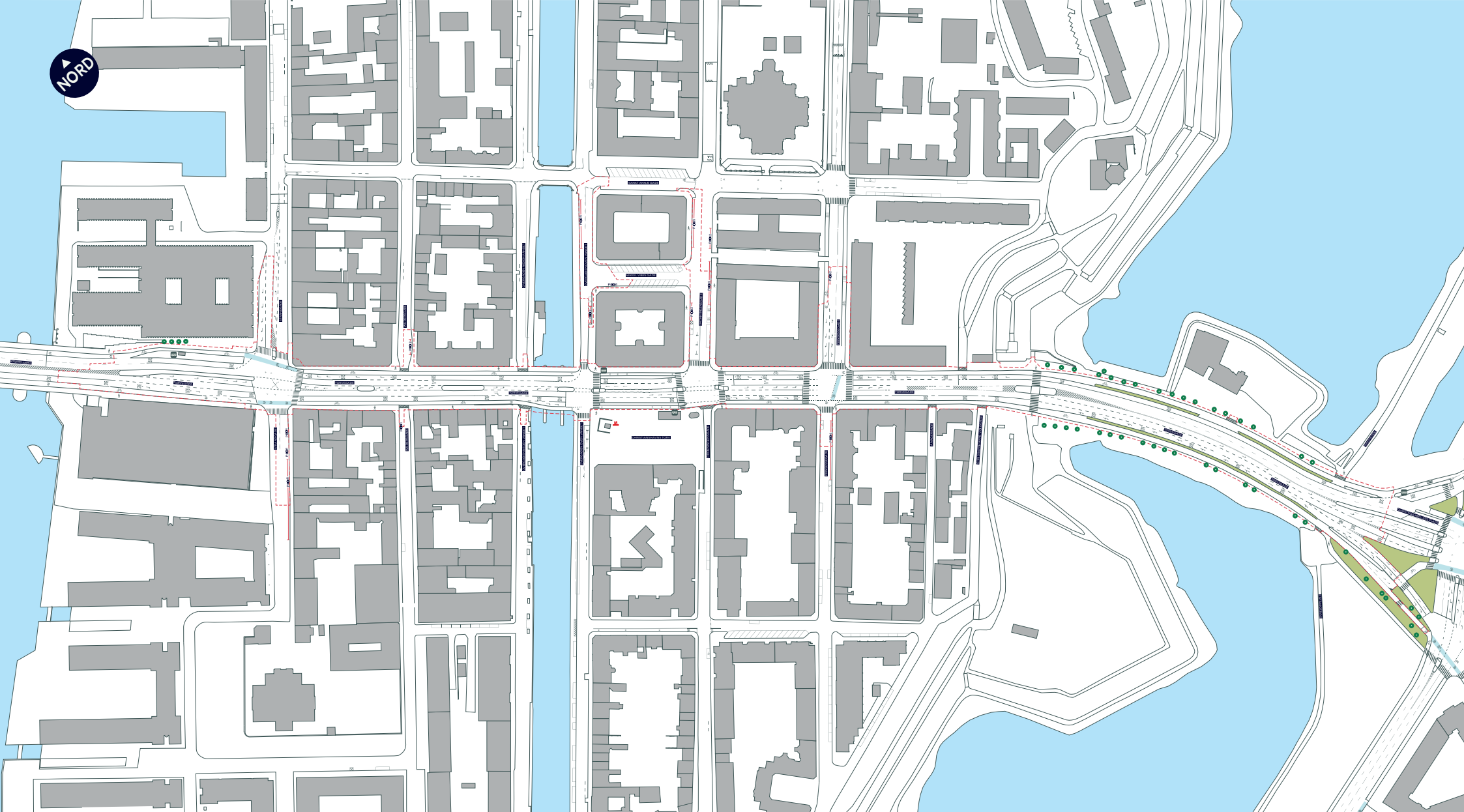


NORD



--- Anlægsområde

 Cykelsti

 Fortov

 Overkørsel

 Busstoppested  Træ

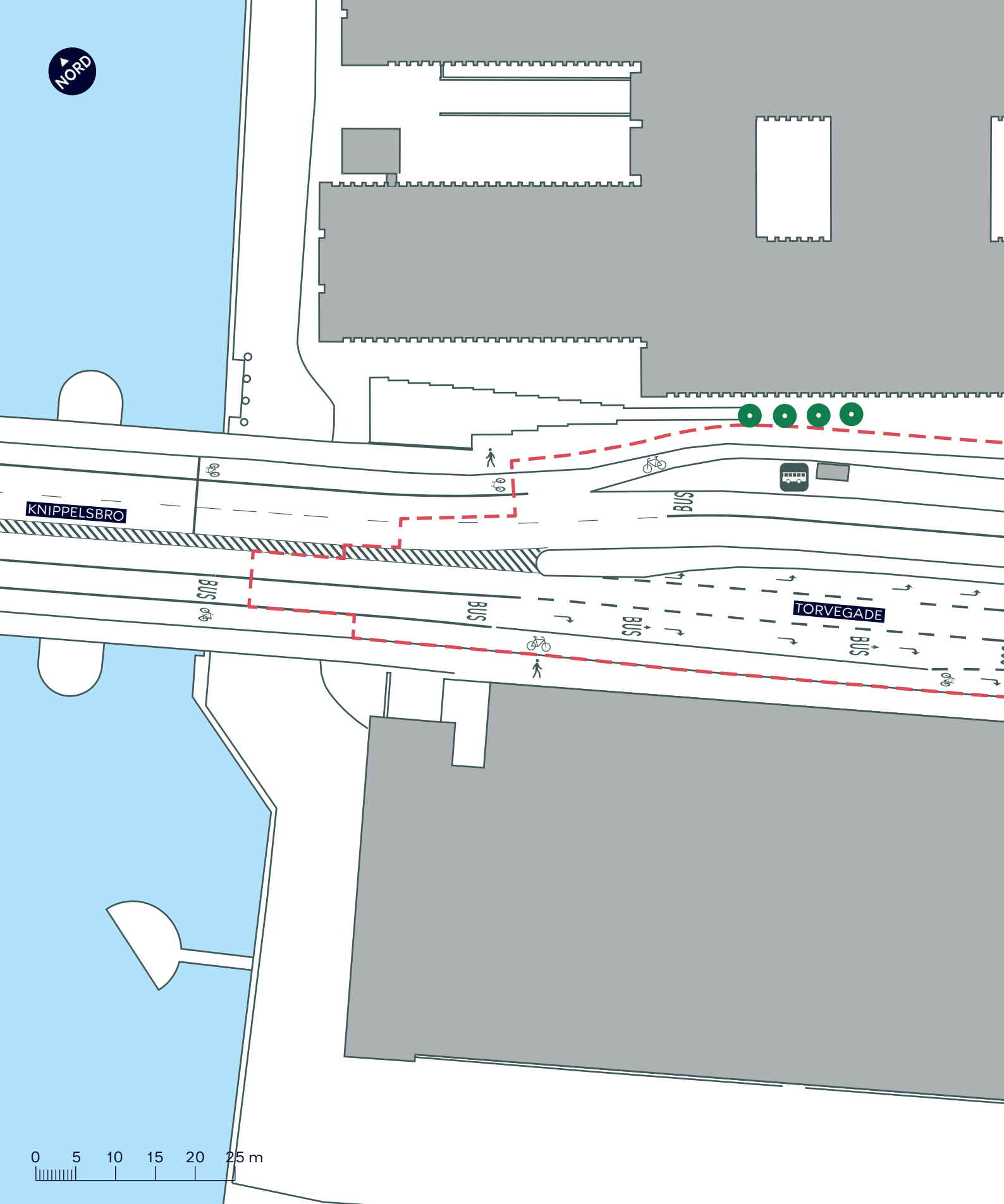
TORVEGADE, CYKELFREMKOMMELIGHED

Indre By

Eksisterende forhold

BILAG 3 SAMLET





--- Anlægsområde

 Cykelsti

 Fortov

 Busstoppested

 Træ

TORVEGADE, CYKELFREMKOMMELIGHED

Indre By

Eksisterende forhold

BILAG 3A



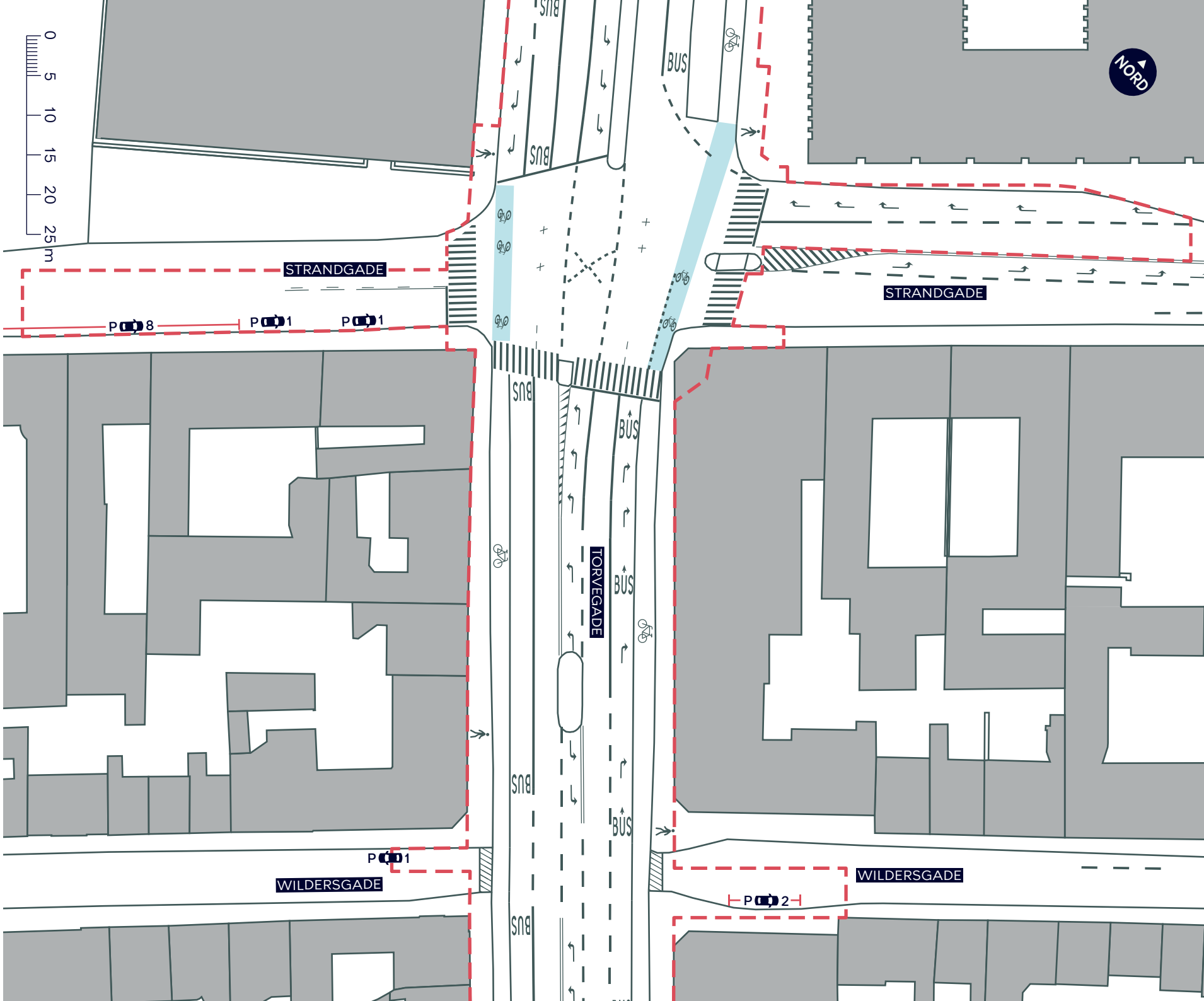


--- Anlægsområde

 Cykelsti

 Fortov

 Overkørsel

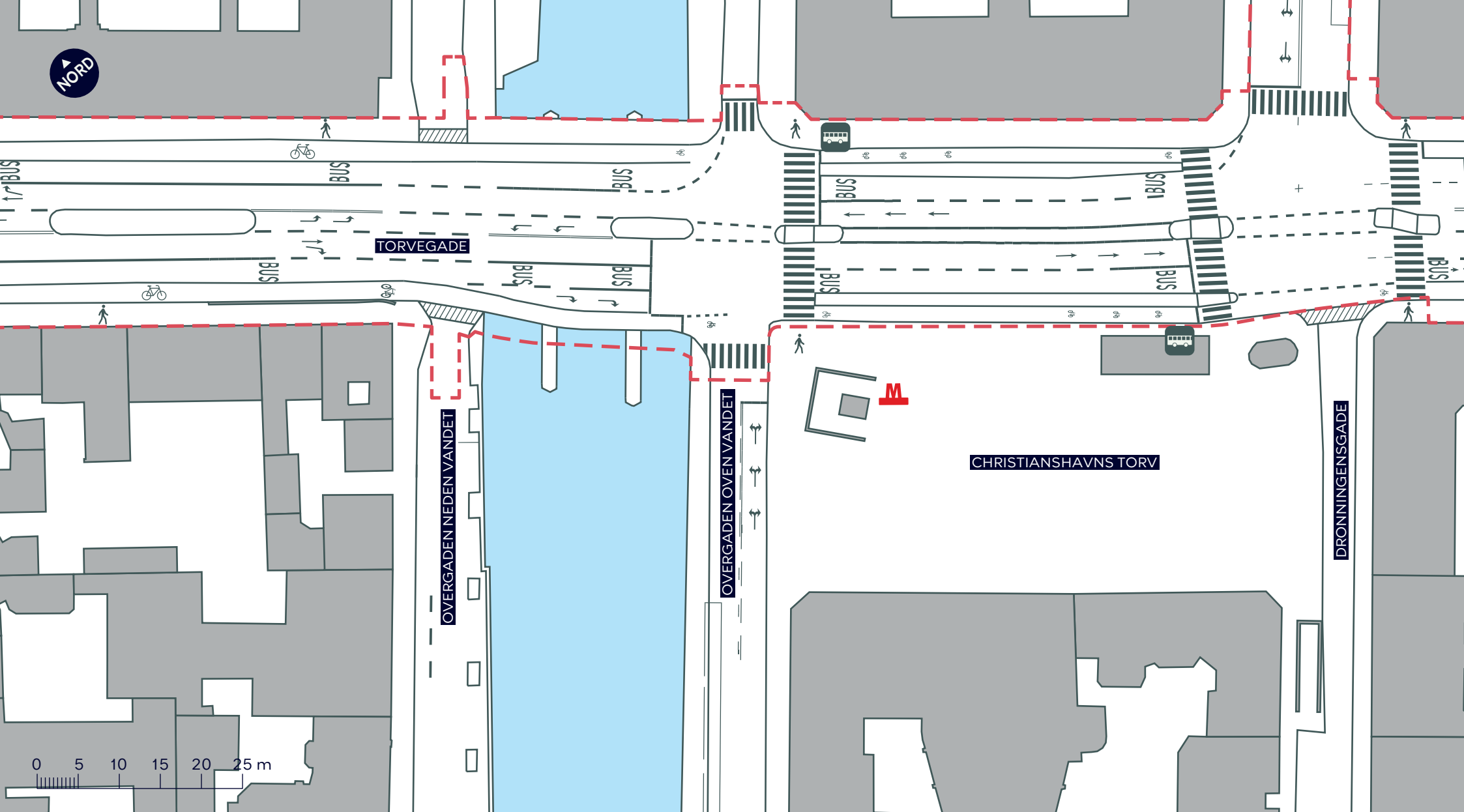


TORVEGADE, CYKELFREMKOMMELIGHED

Indre By
Eksisterende forhold

BILAG 3B





--- Anlægsområde

 Cykelsti

 Fortov

 Overkørsel

 Busstoppested

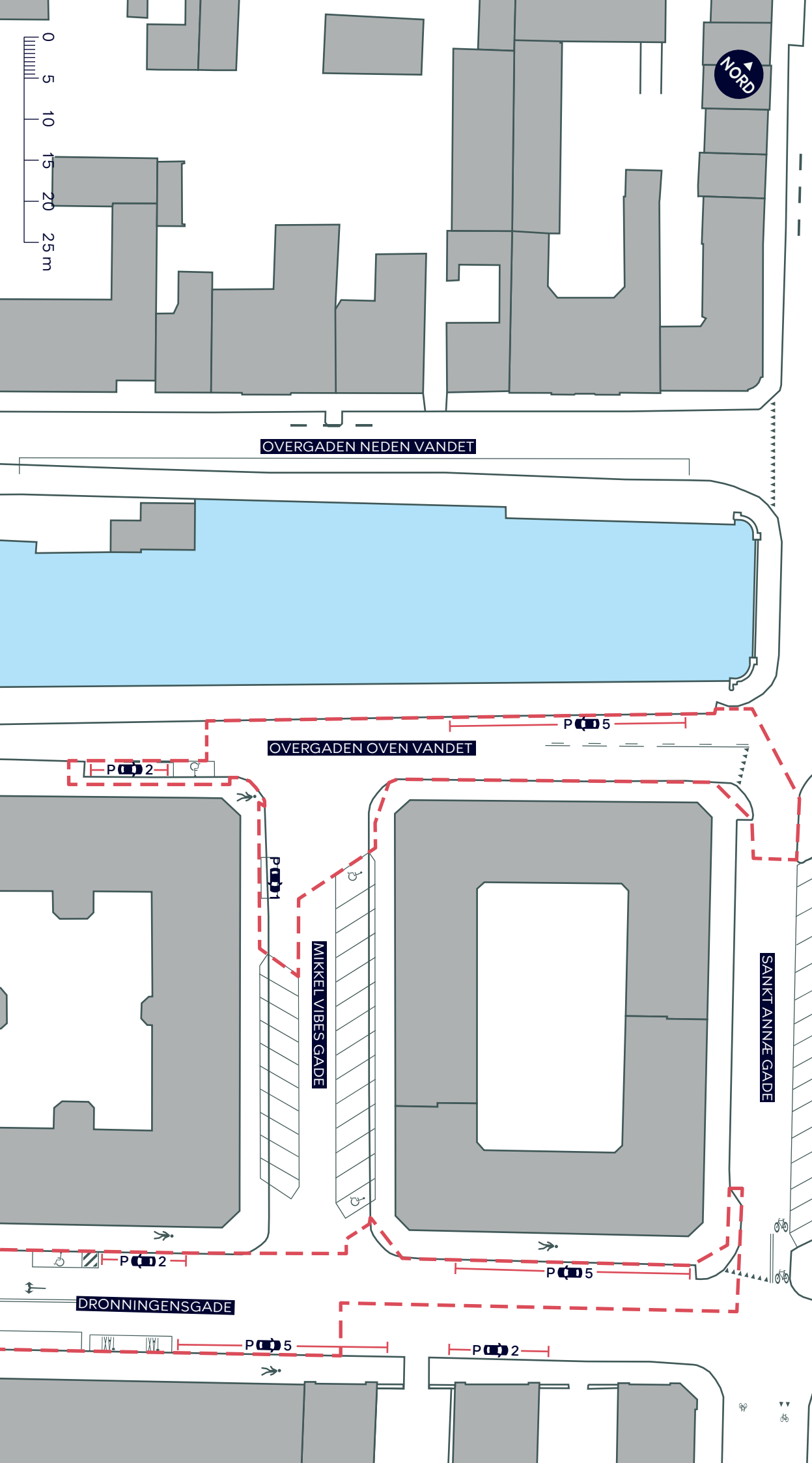
TORVEGADE, CYKELFREMKOMMELIGHED

Indre By

Eksisterende forhold

BILAG 3C





--- Anlægsområde

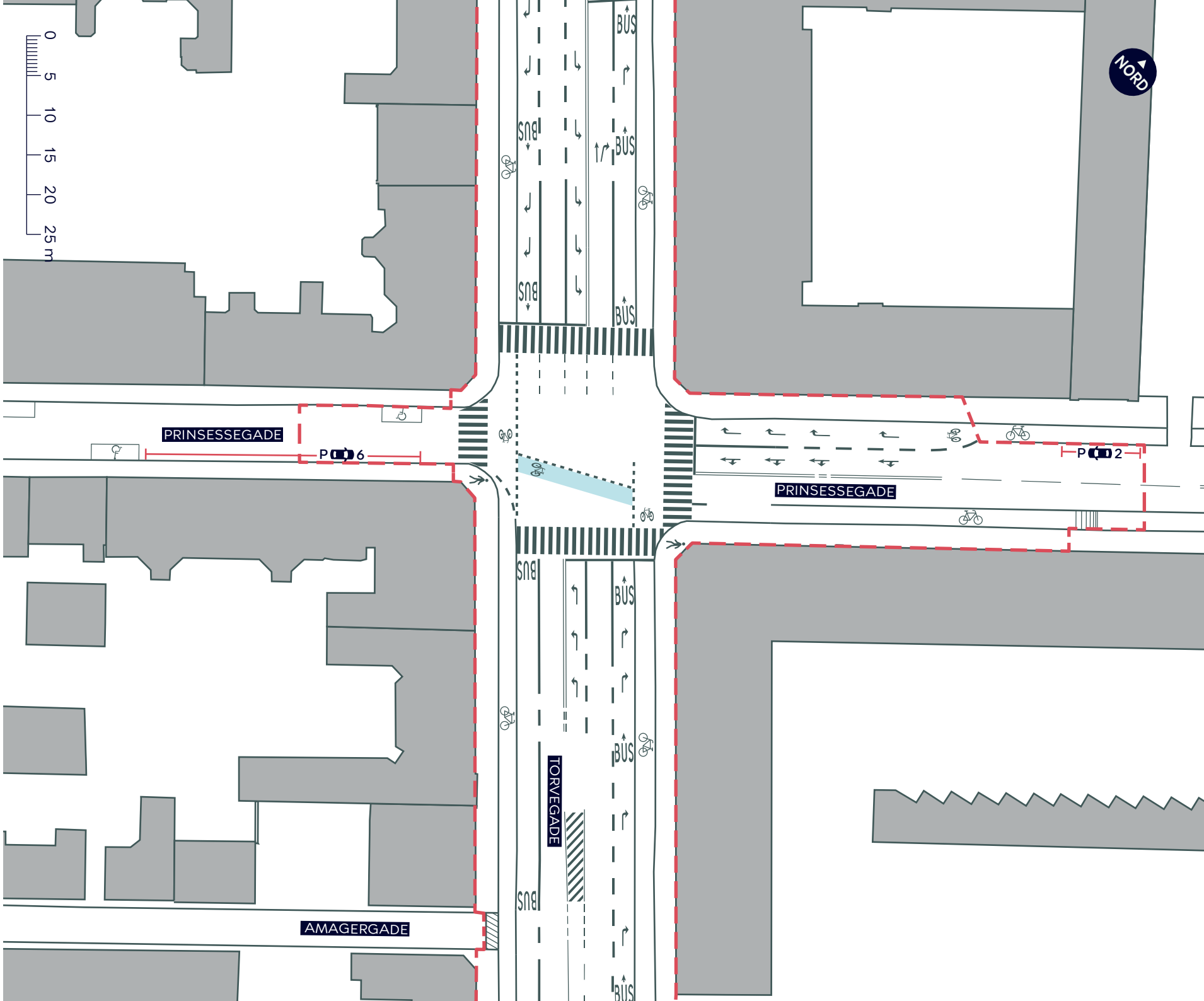
↗ Fortov

TORVEGADE, CYKELFREMKOMMELIGHED

Indre By
Eksisterende forhold

BILAG 3D





--- Anlægsområde

 Cykelsti

 Fortov


 Overkørsel

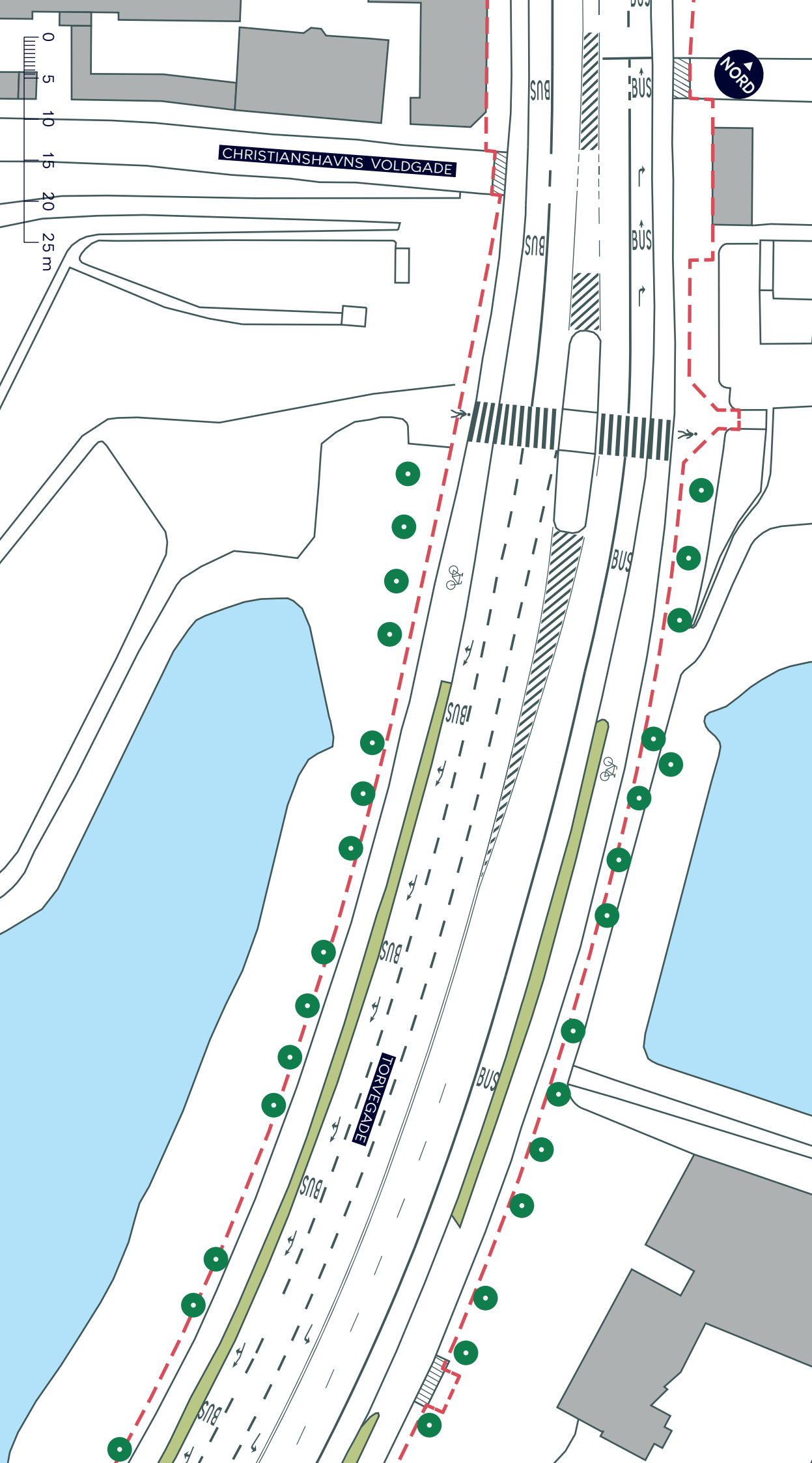
TORVEGADE, CYKELFREMKOMMELIGHED

Indre By

Eksisterende forhold

BILAG 3E





--- Anlægsområde

 Cycelsti

 Fortov

 Overkørsel

 Træ

0 5 10 15 20 25 m

CHRISTIANSHAVNS VOLDGADE

TORVEGADE

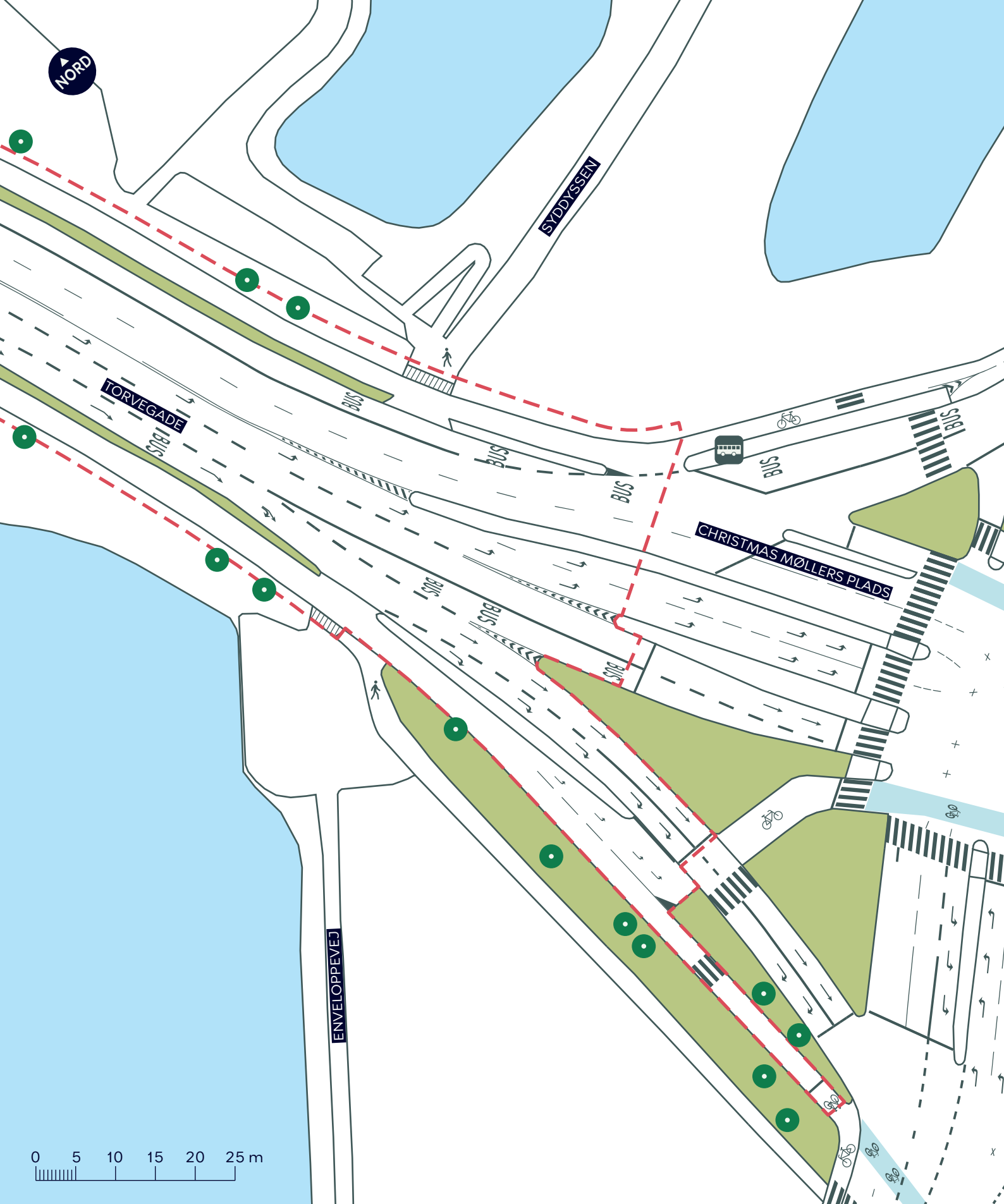
TORVEGADE, CYKELFREMKOMMELIGHED

Indre By

Eksisterende forhold

BILAG 3F





--- Anlægsområde

 Cykelsti

 Fortov

 Overkørsel

 Busstoppested  Træ

TORVEGADE, CYKELFREMKOMMELIGHED

Indre By

Eksisterende forhold

BILAG 3G

